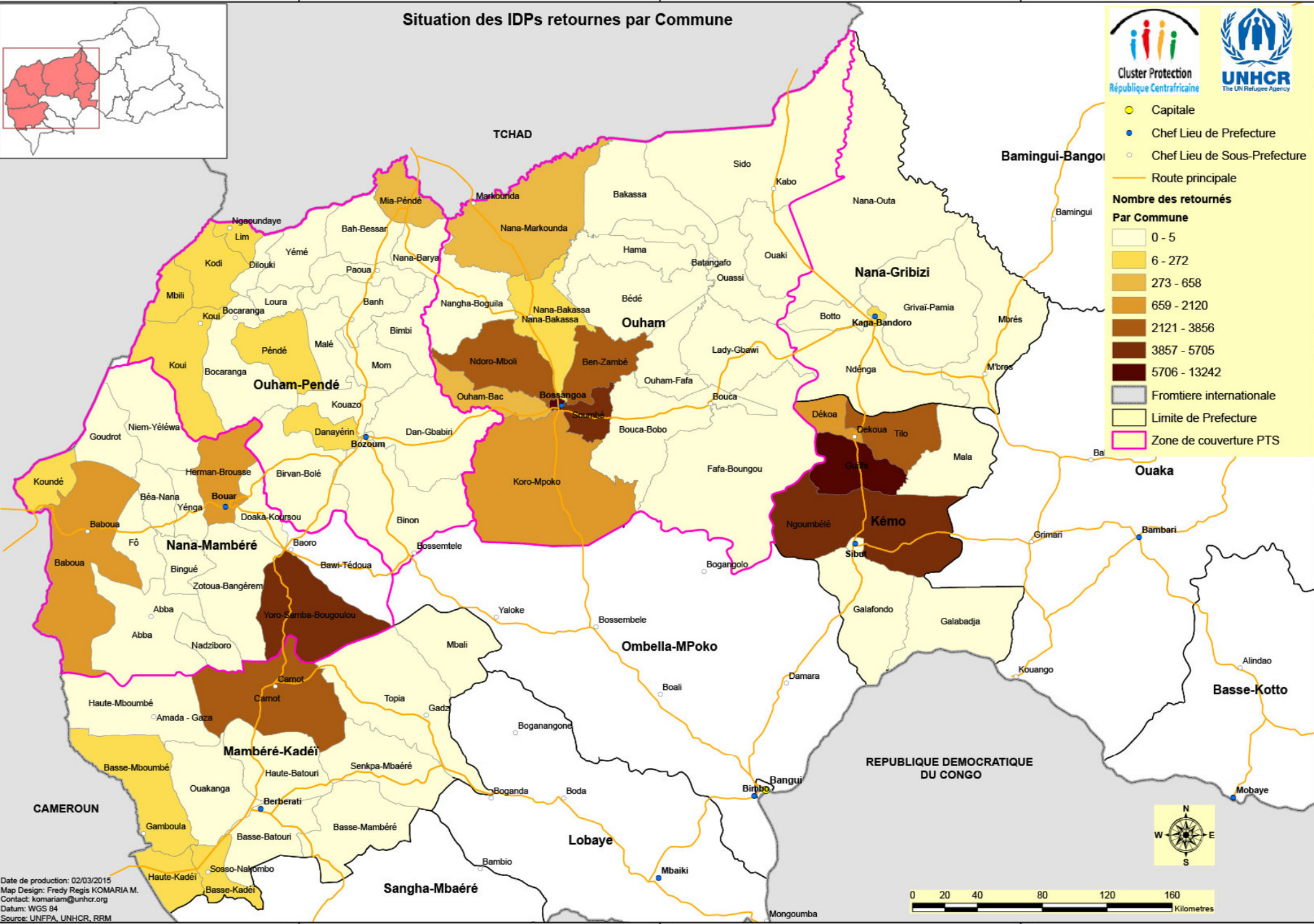
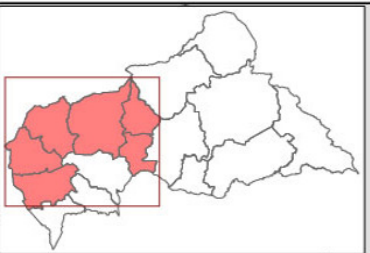


# Situation des IDPs retournes par Commune




- Capitale
- Chef Lieu de Prefecture
- Chef Lieu de Sous-Prefecture
- Route principale

**Nombre des retournés Par Commune**

0 - 5
6 - 272
273 - 658
659 - 2120
2121 - 3856
3857 - 5705
5706 - 13242

- Frontiere internationale
- Limite de Prefecture
- Zone de couverture PTS



Date de production: 02/03/2015  
 Map Design: Fredy Regis KOMARIA M.  
 Contact: komariam@unhcr.org  
 Datum: WGS 84  
 Source: UNFPA, UNHCR, RRM