



# ပြည်ထောင်စုသမ္မတမြန်မာနိုင်ငံတော်

၂၀၁၄ ခုနှစ် မြန်မာနိုင်ငံလူဦးရေနှင့် အိမ်အကြောင်းအရာသန်းခေါင်စာရင်း


## ပြည်ထောင်စု

သန်းခေါင်စာရင်းအစီရင်ခံစာ အတွဲ (၂)



ပြည်သူ့အင်အားဦးစီးဌာန  
လူဝင်မှုကြီးကြပ်ရေးနှင့်ပြည်သူ့အင်အားဝန်ကြီးဌာန

၂၀၁၅ ခုနှစ်၊ မေလ



၂၀၁၄ ခုနှစ် မြန်မာနိုင်ငံလူဦးရေနှင့်အိမ်အကြောင်းအရာသန်းခေါင်စာရင်း

ပြည်ထောင်စု

သန်းခေါင်စာရင်းအစီရင်ခံစာ အတွဲ (၂)

ပြည်သူ့အင်အားဦးစီးဌာန  
လူဝင်မှုကြီးကြပ်ရေးနှင့်ပြည်သူ့အင်အားဝန်ကြီးဌာန

ရုံးအမှတ် (၄၈)

နေပြည်တော်

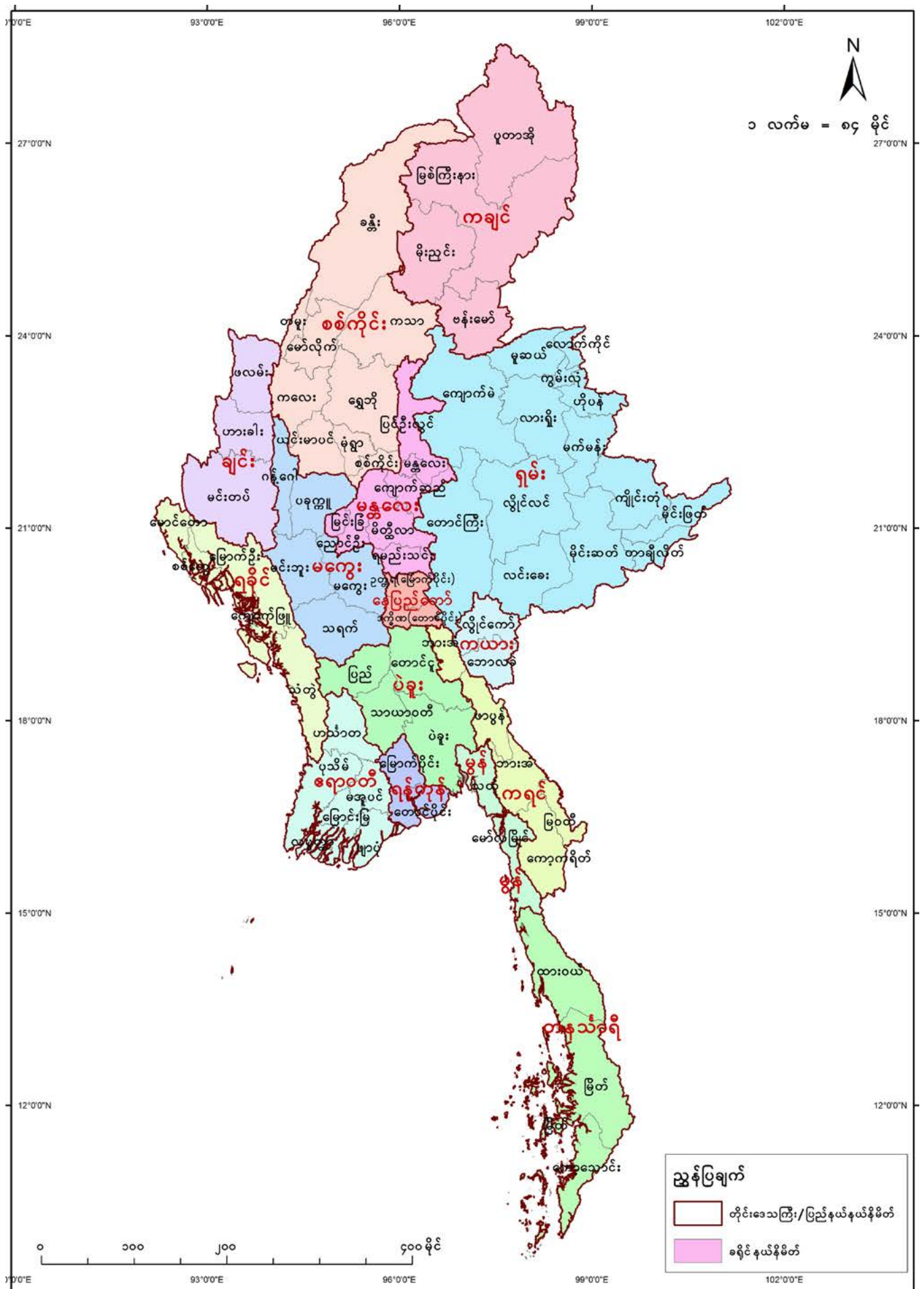
ဖုန်း - ၉၅-၆၇-၄၃၁၀၆၂

[www.dop.gov.mm](http://www.dop.gov.mm)

၂၀၁၅ ခုနှစ်၊ မေလ



ပုံ (၁) - အုပ်ချုပ်မှုဒေသအလိုက်မြန်မာနိုင်ငံမြေပုံ (တိုင်းဒေသကြီး/ပြည်နယ်၊ ခရိုင်)



## ဥပေမာ

၂၀၁၄ ခုနှစ် ပြည်လုံးကျွတ် လူဦးရေနှင့်အိမ်အကြောင်းအရာသန်းခေါင်စာရင်းကို ၂၀၁၄ ခုနှစ်၊ မတ်လ (၂၉) ရက်နေ့မှ ဧပြီလ (၁၀) ရက်နေ့အထိ တွေ့ရှိရာအရပ်တွင်ကောက်ယူသည့်မှုကို အသုံးပြု ကောက်ယူခဲ့ပါသည်။ သန်းခေါင်စာရင်းလုပ်ငန်းစဉ်ကြီးတစ်ခုလုံး အောင်မြင်စွာပြင်ဆင်အကောင်အထည် ဖော်ဆောင်ရွက်နိုင်ခဲ့ပြီး ရှေ့ပြေးလူဦးရေစာရင်းကို ၂၀၁၄ ခုနှစ်၊ ဩဂုတ်လတွင်လည်းကောင်း၊ ပင်မအစီ ရင်ခံစာကို ၂၀၁၅ ခုနှစ်၊ မေလတွင်လည်းကောင်း သတ်မှတ်ထားသည့်အချိန်ဇယားအတိုင်း ထုတ်ပြန် ကြေညာနိုင်ခဲ့ပါသည်။ ဤလုပ်ငန်းစဉ်များသည် ၂၀၁၃ ခုနှစ် လူဦးရေနှင့် အိမ်အကြောင်းအရာသန်းခေါင် စာရင်းဥပဒေတွင် ပြည်သူများထံမှကောက်ခံရရှိထားသည့်အချက်အလက်များအား ထုတ်ပြန်ကြေညာရ မည်ဆိုသည့်ပြဋ္ဌာန်းချက်ကို နိုင်ငံတော်အစိုးရကလေးစားလိုက်နာဆောင်ရွက်ရန်သန့်ရှင်းချမှတ်ထားကြောင်း သက်သေပြသည့်ပြယုဂ်တစ်ခုပင်ဖြစ်ပါသည်။ ယခုထုတ်ပြန်သည့် ပင်မသန်းခေါင်စာရင်းအချက်အလက် များကိုသုံးသပ်၍ နိုင်ငံတော်ဖွံ့ဖြိုးတိုးတက်ရေးလုပ်ငန်းစဉ်များတွင် အထောက်အကူပြုအစီအမံများ၊ ဆုံးဖြတ်ချက်များချမှတ်ရာတွင် ထိရောက်စွာအသုံးပြုနိုင်ကြမည်ဟုလည်း ကျွန်ုပ်အနေနှင့် လေးနက်စွာ ယုံကြည်မျှော်လင့်မိပါသည်။

သန်းခေါင်စာရင်းကောက်ယူရေးလုပ်ငန်းအတွက် ဗဟိုသန်းခေါင်စာရင်းကော်မရှင်၊ သန်းခေါင် စာရင်းကော်မတီအဆင့်ဆင့်၊ အုပ်ချုပ်မှုအဆင့်အလိုက်လုပ်ငန်းအဖွဲ့များနှင့် နိုင်ငံတကာမှပညာရှင် (၁၅)ဦး ပါဝင်သောနိုင်ငံတကာနည်းပညာအကြံပေးအဖွဲ့တို့ကိုဖွဲ့စည်းခဲ့ပြီး အဆိုပါအဖွဲ့များက သန်းခေါင်စာရင်း လုပ်ငန်းစဉ်တစ်ရပ်လုံးအောင်မြင်စွာဆောင်ရွက်နိုင်ရန် လိုအပ်သည့်စီမံခန့်ခွဲမှုနှင့် နည်းပညာဆိုင်ရာ ညွှန်ကြားချက်များဖြင့် ဦးဆောင်ဦးရွက်ပြုခဲ့ကြပါသည်။ ကုလသမဂ္ဂလူဦးရေရန်ပုံငွေအဖွဲ့၏ နည်းပညာ အကူအညီကြောင့်လည်းကောင်း၊ နိုင်ငံတကာစံချိန်စံညွှန်းများအတိုင်းလိုက်နာလိုသည့် ကျွန်ုပ်တို့၏ပြင်းပြ သောဆန္ဒတို့ကြောင့်လည်းကောင်း၊ ကုလသမဂ္ဂမှချမှတ်ထားသည့် လမ်းညွှန်ချက်များ၊ အကြံပြုချက်များ အတိုင်းလိုက်နာဆောင်ရွက်နိုင်ခဲ့ပြီး နိုင်ငံတကာမှကျင့်သုံးသည့် အကောင်းဆုံးသန်းခေါင်စာရင်းကောက် ယူမှုပုံစံကိုအကောင်အထည်ဖော်နိုင်ခဲ့ပါသည်။

ယခုပင်မအစီရင်ခံစာ - ပြည်ထောင်စု (သန်းခေါင်စာရင်းအစီရင်ခံစာ အတွဲ -၂) သည် ၂၀၁၄ ခုနှစ် လူဦးရေနှင့်အိမ်အကြောင်းအရာသန်းခေါင်စာရင်းအတွက် ထုတ်ပြန်မည့်အစီရင်ခံစာများအနက်မှ ဒုတိယအဆင့်ထုတ်ပြန်သည့် အစီရင်ခံစာဖြစ်ပါသည်။ ယခုအစီရင်ခံစာတွင် ပြည်ထောင်စုအဆင့်၊ တိုင်း ဒေသကြီး/ပြည်နယ်အဆင့် အိမ်ထောင်စု၊ လူဦးရေနှင့် လူမှုစီးပွားရေးအချက်အလက်များကို အသေးစိတ် ဖော်ပြထားပါသည်။

ပဏာမလေ့လာဆန်းစစ်မှုများအရ ၂၀၁၄ ခုနှစ် လူဦးရေနှင့်အိမ်အကြောင်းအရာ သန်းခေါင်စာရင်း မှရရှိသောအချက်အလက်များသည်ပြည့်စုံမှန်ကန်မှုရှိကြောင်းတွေ့ရှိရပါသည်။ ရခိုင်ပြည်နယ်မြောက်ပိုင်း

ရှိဒေသအချို့နှင့် ကချင်ပြည်နယ်အတွင်းရှိနယ်မြေအနည်းငယ်တွင် အခက်အခဲအမျိုးမျိုးကြောင့် စာရင်း မကောက်ယူနိုင်သည်ကိုတွေ့ရှိရပါသည်။ ကရင်ပြည်နယ်၊ ဖာပွန်မြို့နယ်အတွင်းရှိ ဒေသအချို့တွင်လည်း စုစုပေါင်းလူဦးရေနှင့် ကျား/မ စာရင်းကိုသာရရှိခဲ့ပါသည်။ နိုင်ငံတော်အစိုးရသည် ကုလသမဂ္ဂ လူဦးရေရန်ပုံငွေအဖွဲ့နှင့်အတူ စာရင်းမကောက်ယူနိုင်ခဲ့သည့်လူဦးရေကို အတတ်နိုင်ဆုံးနည်းပါးအောင် စာရင်းကောက်ရက်တိုးချဲ့သည့်နည်းလမ်းအပါအဝင် ချဉ်းကပ်မှုမျိုးစုံဖြင့် ကြိုးပမ်းဆောင်ရွက်ခဲ့ပါသည်။ စာရင်းမကောက်ယူနိုင်သည့်ဒေသများအတွက် ခန့်မှန်းလူဦးရေကိုလည်း အတတ်နိုင်ဆုံးနီးစပ်အောင် ခန့်မှန်းတွက်ချက်ပြီး အစီရင်ခံစာတွင်ဖော်ပြထားပါသည်။

သန်းခေါင်စာရင်းကောက်ယူရေးလုပ်ငန်းသည် လုပ်ငန်းပမာဏကြီးမားကျယ်ပြန့်ပြီး နိုင်ငံတော် အတွက်အရေးကြီးသည့်စီမံကိန်းကြီးတစ်ခုဖြစ်ပါသည်။ သို့ဖြစ်၍ ဤလုပ်ငန်းကြီးကိုအကောင်အထည် ဖော်ဆောင်ရွက်ရာတွင် ဆက်နွှယ်ပတ်သက်နေသည့်အဖွဲ့အစည်းအားလုံးက တိုက်ရိုက်ဖြစ်စေ၊ သွယ်ဝိုက် ၍ဖြစ်စေပူးပေါင်းပါဝင်လာစေရန် သန်းခေါင်စာရင်းကော်မတီအဆင့်ဆင့်ကိုဖွဲ့စည်းခြင်း၊ သန်းခေါင် စာရင်းအသိပညာပေးဆွေးနွေးပွဲများ၊ အလုပ်ရုံဆွေးနွေးပွဲများစဉ်ဆက်မပြတ်ပြုလုပ်ခြင်း၊ သတင်းမီဒီယာ များမျိုးစုံမှ ပညာပေးအစီအစဉ်များထုတ်လွှင့်ပြသခြင်းများကိုဆောင်ရွက်ခဲ့ပါသည်။ ပြည်သူများအကြား တွင်သန်းခေါင်စာရင်းဗဟုသုတများ စိမ့်ဝင်ပျံ့နှံ့စေရန်နှင့် သန်းခေါင်စာရင်းလုပ်ငန်းကို ပြည်သူတစ်ရပ် လုံးကပါဝင်ထောက်ခံလာစေရန် ထိရောက်သော လူထုအသိပညာပေးလုပ်ငန်းများကိုလည်း အမှန် တကယ်ဆောင်ရွက်နိုင်ခဲ့ပါသည်။

သန်းခေါင်စာရင်းကောက်ယူရေး လုပ်ငန်းစဉ်ကြီးအတွက် ကူညီထောက်ပံ့ပေးခဲ့ကြသော ကုလ သမဂ္ဂလူဦးရေရန်ပုံငွေအဖွဲ့နှင့် ဖွံ့ဖြိုးတိုးတက်ရေးမိတ်ဖက်နိုင်ငံများဖြစ်သော ဩစတြေးလျ၊ ဖင်လန်၊ ဂျာမနီ၊ အီတလီ၊ နော်ဝေ၊ ဆွီဒင်၊ ဆွစ်ဇာလန်၊ ဗြိတိန်နှင့် အမေရိကန်ပြည်ထောင်စုတို့အား နိုင်ငံတော် အစိုးရ၏ကိုယ်စားလှယ်လွှဲစွာကျေးဇူးတင်ရှိပါကြောင်း ပြောကြားလိုပါသည်။ အဆိုပါ အလှူရှင်နိုင်ငံများ နှင့်အဖွဲ့အစည်းများ၏ ငွေကြေး၊ ပစ္စည်းကိရိယာနှင့် နည်းပညာအကူအညီများသည် သန်းခေါင်စာရင်း အောင်မြင်စွာကောက်ယူနိုင်ရေးအတွက် အရေးပါသောအထောက်အပံ့များဖြစ်ခဲ့ပါသည်။ အလှူရှင်နိုင်ငံ နှင့်အဖွဲ့အစည်းများသည် သန်းခေါင်စာရင်းလုပ်ငန်းအတွက် အရေးပါသည့်အကြံဉာဏ်များနှင့် လုပ်ငန်း စဉ်တိုင်းအတွက် နည်းပညာ၊ စက်ပစ္စည်းကိရိယာနှင့် အခြားအထောက်အကူပစ္စည်းများ ကူညီထောက်ပံ့ ခြင်း၊ သန်းခေါင်စာရင်းမေးခွန်းပုံစံများပုံနှိပ်ခြင်း၊ သင်တန်းနည်းပြများနှင့် စာရင်းစစ်၊ စာရင်းကောက်များ အားသင်တန်းပေးခြင်း၊ လူထုအသိပညာပေးလုပ်ငန်းအတွက်စာစောင်များပုံနှိပ်ဖြန့်ဝေခြင်း၊ ကောက်ယူပြီး မေးခွန်းပုံစံများအားပုံရိပ်ဖတ်ခြင်း၊ အချက်အလက်များဆန်းစစ်လေ့လာခြင်းနှင့် အစီရင်ခံစာများပုံနှိပ် ထုတ်ဝေခြင်းအစရှိသည့်လုပ်ငန်းများတွင် ကူညီထောက်ပံ့ပေးခဲ့ပါသည်။

တစ်ချိန်တည်းမှာပင် ပြည်လုံးကျွတ်လူဦးရေနှင့်အိမ်အကြောင်းအရာ သန်းခေါင်စာရင်းကောက်ယူခြင်းလုပ်ငန်းစဉ်အပေါ် အစစအရာရာအနီးကပ်လမ်းညွှန်ပြသခဲ့ပါသော နိုင်ငံတော်သမ္မတကြီးအားလည်းကောင်း၊ ဗဟိုသန်းခေါင်စာရင်းကော်မရှင်နာယက ဒုတိယသမ္မတ ဒေါက်တာစိုင်းမောက်ခမ်းအားလည်းကောင်း၊ အားသွန်ခွန်စိုက်ဝိုင်းဝန်းကူညီဆောင်ရွက်ပေးခဲ့ကြသည့် ဝန်ကြီးဌာနများ၊ အဆင့်ဆင့်သော တိုင်းဒေသကြီး/ပြည်နယ်၊ ခရိုင်၊ မြို့နယ်အသီးသီးမှ သန်းခေါင်စာရင်းကော်မတီဝင်များအားလည်းကောင်း၊ သန်းခေါင်စာရင်းလုပ်ငန်းကြီးတစ်ခုလုံး အချိန်မီပြီးစီးစေရန်နှင့် ညွှန်ကြားချက်များ၊ အစီရင်ခံစာများကို အချိန်မီထုတ်ဝေဖြန့်ချိနိုင်ရေးအတွက် လုပ်ငန်းတာဝန်များကိုမနားမနေ မဆုတ်မနစ်ကြိုးပမ်းဆောင်ရွက်ခဲ့ကြသည့် လူဝင်မှုကြီးကြပ်ရေးနှင့်ပြည်သူ့အင်အားဝန်ကြီးဌာနနှင့် ကုလသမဂ္ဂလူဦးရေရန်ပုံငွေအဖွဲ့မှ အုပ်ချုပ်မှုနှင့်နည်းပညာဆိုင်ရာဝန်ထမ်းများကိုလည်းကောင်း၊ သင်တန်းနည်းပြများ၊ စာရင်းစစ်၊ စာရင်းကောက်များအဖြစ်ဆောင်ရွက်ပေးခဲ့ကြသော နိုင်ငံတစ်ဝန်းမှပညာရေးဝန်ထမ်းများအပါအဝင် ဝန်ကြီးဌာနအသီးသီးမှဝန်ထမ်းများ၊ ကိုယ်ပိုင်အုပ်ချုပ်ခွင့်ရဒေသအသီးသီးနှင့် အခြားအဖွဲ့အစည်းအသီးသီးမှစေတနာရှင်၊ လုပ်အားရှင်အားလုံးကိုလည်းကောင်းကျေးဇူးဥပကာယတင်ရှိပါကြောင်းပြောကြားလိုပါသည်။

၎င်းအပြင် သန်းခေါင်စာရင်းကောက်ယူရေးလုပ်ငန်းကြီးတွင် ဝိုင်းဝန်းကူညီပေးခဲ့ကြသော အထူးသဖြင့် သန်းခေါင်စာရင်းမေးခွန်းများကို စိတ်အားထက်သန်စွာဖြေဆိုခြင်းဖြင့် ပူးပေါင်းကူညီခဲ့ကြသော နိုင်ငံတစ်ဝန်းရှိ ရဟန်းရှင်လူ၊ ပြည်သူလူထုနှင့် တိုင်းရင်းသားညီအစ်ကိုမောင်နှမများအားလုံးကိုလည်း ကျေးဇူးအထူးတင်ရှိပါကြောင်းနှင့် သန်းခေါင်စာရင်းမှရရှိလာသည့် တစ်ဦးချင်းအချက်အလက်များကို စာရင်းဇယားပြုစုရေးလုပ်ငန်းတွင်သာ အသုံးပြုသွားမည်ဖြစ်ပါကြောင်းကို ထပ်လောင်းကတိပေးပြောကြားအပ်ပါသည်။



ဦးခင်ရီ

ပြည်ထောင်စုဝန်ကြီး

လူဝင်မှုကြီးကြပ်ရေးနှင့်ပြည်သူ့အင်အားဝန်ကြီးဌာန

ပြည်ထောင်စုသမ္မတမြန်မာနိုင်ငံတော်အစိုးရ

# မာတိကာ

ဥပေမာဇာတ်	ii
ဇယားများ	vii
ပုံများ	viii
စာရင်းဇယားများ	ix
အတိုကောက်စာလုံးများ	xiii
မြန်မာနိုင်ငံ၏ လူဦးရေကိန်းဂဏန်းအချက်အလက်များ	၁
အပိုင်း (၁) သန်းခေါင်စာရင်းနောက်ခံအကြောင်းအရာများ	၇
၁.၁ နိဒါန်း	၇
၁.၂ ၂၀၁၄ ခုနှစ် လူဦးရေနှင့်အိမ်အကြောင်းအရာသန်းခေါင်စာရင်း	၈
၁.၂.၁ စီမံခန့်ခွဲမှုနှင့် စီမံချက်ရေးဆွဲခြင်း	၈
၁.၂.၂ စာရင်းကောက်ကွက်မြေပုံများရေးဆွဲခြင်း	၉
၁.၂.၃ သန်းခေါင်စာရင်းမေးခွန်းပုံစံများနှင့် လက်စွဲစာစောင်များပြုစုခြင်း	၉
၁.၂.၄ စာရင်းစစ်/စာရင်းကောက်များခန့်ထားခြင်းနှင့်သင်တန်းပေးခြင်း	၁၀
၁.၂.၅ သန်းခေါင်စာရင်းကောက်ယူခြင်း	၁၀
၁.၂.၆ စာရင်းဇယားပြုစုခြင်း	၁၁
၁.၂.၇ လွတ်လပ်သောစောင့်ကြည့်လေ့လာရေးအဖွဲ့	၁၂
၁.၂.၈ ရှေ့ပြေးလူဦးရေစာရင်း	၁၂
၁.၂.၉ သန်းခေါင်စာရင်းမကောက်ယူနိုင်သောဒေသများ	၁၂
၁.၃ ရခိုင်၊ ကချင်နှင့် ကရင်ပြည်နယ်များတွင် စာရင်းမကောက်ယူနိုင်ခဲ့သည့် လူဦးရေကိုခန့်မှန်းခြင်း	၁၃
၁.၃.၁ ရခိုင်ပြည်နယ်	၁၃
၁.၃.၂ ကချင်ပြည်နယ်	၁၄
၁.၃.၃ ကရင်ပြည်နယ်	၁၄
၁.၄ အချက်အလက်များ၏ အရည်အသွေးကောင်းမွန်စေရန် ဆောင်ရွက်မှုများ	၁၄
အပိုင်း (၂) ပင်မအစီရင်ခံစာ အကျဉ်းချုပ်	၁၈
၂.၁ မြန်မာနိုင်ငံ၏ လူဦးရေ	၁၈
၂.၂ လူဦးရေတိုးနှုန်း	၂၀
၂.၃ အာရှ၊ ပစိဖိတ်နိုင်ငံများနှင့် နှိုင်းယှဉ်ခြင်း	၂၁
၂.၄ တိုင်းဒေသကြီး/ပြည်နယ်အလိုက် လူဦးရေအရွယ်အစားနှင့်ပြောင်းလဲပုံ	၂၂
၂.၅ လူဦးရေသိပ်သည်းဆ	၂၄
၂.၆ မြို့ပြ/ကျေးလက် လူဦးရေ	၂၆
၂.၇ ကျား/မ လူဦးရေ	၂၇
၂.၈ လူဦးရေပိုမိုမစ်	၂၈

၂.၉	အသက်အုပ်စုကြီးအလိုက်လူဦးရေ	၂၈
၂.၁၀	မိခင်အချိုး	၂၉
၂.၁၁	အိမ်ထောင်ရေး အခြေအနေ	၃၂
၂.၁၂	စာတတ်မြောက်မှု	၃၄
၂.၁၃	ကျောင်းတက်ရောက်မှု အခြေအနေ	၃၅
၂.၁၄	မသန်စွမ်းမှု	၃၆
၂.၁၅	လုပ်သားအင်အားပါဝင်နှုန်း	၃၈
၂.၁၆	အိမ်ထောင်စု အရွယ်အစား	၄၁
၂.၁၇	အိမ်အကြောင်းအရာများ	၄၂
၂.၁၈	စွမ်းအင်နှင့် သောက်သုံးရေသုံးစွဲမှု	၄၄
၂.၁၉	အိမ်အသုံးအဆောင်ပစ္စည်းများသုံးစွဲနိုင်မှု	၄၇
၂.၂၀	မွေးနှုန်းများ	၄၇
၂.၂၀.၁	မွေးနှုန်းကြမ်း	၄၇
၂.၂၀.၂	စုစုပေါင်းကလေးမွေးနှုန်း	၄၈
၂.၂၁	သေနှုန်းများ	၅၁
၂.၂၂	ရွှေ့ပြောင်းသွားလာခြင်း	၅၄
၂.၂၂.၁	ရွှေ့ပြောင်းရသည့် အကြောင်းရင်းများ	၅၄
၂.၂၂.၂	နိုင်ငံခြားတွင် ရောက်ရှိနေသော အိမ်ထောင်စုဝင်များ	၅၄
	အပိုင်း (၃) စာရင်းဇယားများ	၅၆
	နောက်ဆက်တွဲ - ၁။ သန်းခေါင်စာရင်းမေးခွန်းပုံစံ	၂၆၆
	နောက်ဆက်တွဲ - ၂။ သန်းခေါင်စာရင်းဆိုင်ရာဝေါဟာရအဓိပ္ပာယ်သတ်မှတ်ချက်များ	၂၇၁
	ကိုးကားချက်များ	၂၇၈

ဇယားများ

- ဇယား (၁) တိုင်းဒေသကြီး/ပြည်နယ်များတွင် ကျား/မ အလိုက် လူဦးရေပုံနှံ့နေထိုင်မှု
- ဇယား (၂) အာရှနှင့် ပစိဖိတ်နိုင်ငံများ၏လူဦးရေအရွယ်အစား၊ သိပ်သည်းဆနှင့် လူဦးရေနှစ်စဉ်တိုးနှုန်းများ
- ဇယား (၃) တိုင်းဒေသကြီး/ပြည်နယ်အလိုက် လူဦးရေအရေအတွက်နှင့် အချိုးအစား၊ ၁၉၇၃ ခုနှစ်၊ ၁၉၈၃ ခုနှစ်၊ ၂၀၁၄ ခုနှစ်
- ဇယား (၄) တိုင်းဒေသကြီး/ပြည်နယ်အလိုက် ဧရိယာအကျယ်အဝန်းနှင့် သိပ်သည်းဆ
- ဇယား (၅) တိုင်းဒေသကြီး/ပြည်နယ်အလိုက် မြို့ပြ/ကျေးလက်အလိုက် ကျား/မ လူဦးရေ
- ဇယား (၆) မှီခိုသူအချိုးများ၊ ၁၉၇၃ ခုနှစ်၊ ၁၉၈၃ ခုနှစ်၊ ၂၀၁၄ ခုနှစ်
- ဇယား (၇) တိုင်းဒေသကြီး/ပြည်နယ်အလိုက်မှီခိုသူအချိုးနှင့် သက်ကြီးရွယ်အိုညွှန်းကိန်း
- ဇယား (၈) တိုင်းဒေသကြီး/ပြည်နယ်အလိုက် အသက် (၁၅) နှစ်နှင့်အထက် လူဦးရေ၏စာတတ်မြောက်မှုအခြေအနေ
- ဇယား (၉) အသက် (၅) နှစ်နှင့်အထက် ကျောင်းတက်ရောက်မှုအခြေအနေ
- ဇယား (၁၀) တိုင်းဒေသကြီး/ပြည်နယ်အလိုက် မသန်စွမ်းမှုအမျိုးအစားအလိုက် မသန်စွမ်းသူဦးရေနှင့် မသန်စွမ်းရာခိုင်နှုန်း
- ဇယား (၁၁) တိုင်းဒေသကြီး/ပြည်နယ်အလိုက် လုပ်သားအင်အားပါဝင်နှုန်း၊ အလုပ်လက်မဲ့ရာခိုင်နှုန်းနှင့် အလုပ်အကိုင်ရရှိမှုနှင့် လူဦးရေအချိုး
- ဇယား (၁၂) အိမ်အကြောင်းအရာများ (အိမ်ပိုင်ဆိုင်မှု၊ အိမ်သာအမျိုးအစား) နှင့်နေအိမ်တွင်အသုံးပြုသောပစ္စည်းများ (အကာ၊ အမိုး) အလိုက် အိမ်ထောင်စုရာခိုင်နှုန်း
- ဇယား (၁၃) အလင်းရောင်နှင့် ချက်ပြုတ်ရာတွင်အဓိကအသုံးပြုသည့် လောင်စာများ၏ရင်းမြစ်အလိုက် အိမ်ထောင်စုရာခိုင်နှုန်း
- ဇယား (၁၄) အဓိကသုံးစွဲသည့်သောက်ရေရင်းမြစ်အလိုက် အိမ်ထောင်စုရာခိုင်နှုန်း
- ဇယား (၁၅) အိမ်အသုံးအဆောင်ပစ္စည်းများသုံးစွဲမှုအလိုက် အိမ်ထောင်စုရာခိုင်နှုန်း
- ဇယား (၁၆) တိုင်းဒေသကြီး/ပြည်နယ်အလိုက် မွေးနှုန်းကြမ်း၊ စုစုပေါင်းကလေးမွေးနှုန်းနှင့် အိမ်ထောင်ကျဖူးသူအမျိုးသမီးများ၏စုစုပေါင်းကလေးမွေးနှုန်း
- ဇယား (၁၇) တိုင်းဒေသကြီး/ပြည်နယ်အလိုက် ကလေးသေဆုံးခြင်းဆိုင်ရာအညွှန်းကိန်းများ (တစ်နှစ်အောက်ကလေးသေနှုန်း၊ ငါးနှစ်အောက်ကလေးသေနှုန်းနှင့် မျှော်မှန်းသက်တမ်း)

## ပုံများ

- ပုံ (၁) အုပ်ချုပ်မှုဒေသအလိုက်မြန်မာနိုင်ငံမြေပုံ (တိုင်းဒေသကြီး/ပြည်နယ်၊ ခရိုင်)
- ပုံ (၂) မြန်မာနိုင်ငံ၏လူဦးရေအရွယ်အစား (၁၈၇၂ - ၂၀၁၄ သန်းခေါင်စာရင်း)
- ပုံ (၃) တိုင်းဒေသကြီး/ပြည်နယ်များ၏လူဦးရေအချိုးအစား၊ ၁၉၇၃ ခုနှစ်၊ ၁၉၈၃ ခုနှစ်၊ ၂၀၁၄ ခုနှစ်
- ပုံ (၄) အသက်အပိုင်းအခြားအလိုက် ကျား/မ အချိုး၊ ၁၉၈၃ ခုနှစ်နှင့် ၂၀၁၄ ခုနှစ်
- ပုံ (၅) လူဦးရေပိရမစ်၊ ၁၉၈၃ ခုနှစ်၊ ၂၀၁၄ ခုနှစ်၊ မြန်မာနိုင်ငံ
- ပုံ (၆) အသက်အုပ်စုအလိုက် လူဦးရေပုံနှံ့ပုံ၊ ၁၉၇၃ ခုနှစ်၊ ၁၉၈၃ ခုနှစ်နှင့် ၂၀၁၄ ခုနှစ်
- ပုံ (၇) မှီခိုသူအချိုး၊ ၁၉၇၃ ခုနှစ်၊ ၁၉၈၃ ခုနှစ်နှင့် ၂၀၁၄ ခုနှစ်
- ပုံ (၈) အသက် (၁၅) နှစ်နှင့်အထက်အသက်အုပ်စုနှင့် ကျား/မ အလိုက် အိမ်ထောင်ရေးအခြေအနေ
- ပုံ (၉) တိုင်းဒေသကြီး/ပြည်နယ်အလိုက်စာတတ်မြောက်မှုရာခိုင်နှုန်း၊ ၂၀၁၄ ခုနှစ်
- ပုံ (၁၀) အသက်နှင့် ကျား/မ အလိုက် မသန်စွမ်းနှုန်း၊ ၂၀၁၄ ခုနှစ်
- ပုံ (၁၁) အသက်အုပ်စုအလိုက် လုပ်သားအင်အားပါဝင်နှုန်း၊ ၂၀၁၄ ခုနှစ်
- ပုံ (၁၂) တိုင်းဒေသကြီး/ပြည်နယ်အလိုက် ပျမ်းမျှအိမ်ထောင်စုအရွယ်အစား
- ပုံ (၁၃) တိုင်းဒေသကြီး/ပြည်နယ်အလိုက် သန့်ရှင်းသောယင်လုံအိမ်သာဆောက်လုပ်သုံးစွဲသည့် အိမ်ထောင်စုအချိုးအစား
- ပုံ (၁၄) တိုင်းဒေသကြီး/ပြည်နယ်အလိုက် ရေကောင်းရေသန့်ရရှိသည့်အိမ်ထောင်စုအချိုးအစား
- ပုံ (၁၅) တိုင်းဒေသကြီး/ပြည်နယ်အလိုက် စုစုပေါင်းကလေးမွေးနှုန်း
- ပုံ (၁၆) မြို့ပြ/ကျေးလက်အလိုက်၊ အသက်အုပ်စုအလိုက် ကလေးမွေးနှုန်း
- ပုံ (၁၇) တိုင်းဒေသကြီး/ပြည်နယ်အလိုက် ငါးနှစ်အောက်ကလေးသေနှုန်း
- ပုံ (၁၈) ရွှေ့ပြောင်းရသည့်အကြောင်းရင်းအလိုက် ကျား/မ အလိုက်ရွှေ့ပြောင်းသွားလာသူရာခိုင်နှုန်း
- ပုံ (၁၉) ရောက်ရှိနေထိုင်သည့်နိုင်ငံအလိုက် နိုင်ငံခြားတွင်ရောက်ရှိနေသောအိမ်ထောင်စုဝင်ရာခိုင်နှုန်း
- ပုံ (၂၀) နိုင်ငံခြားတွင်ရောက်ရှိနေသောအိမ်ထောင်စုဝင်များ၏ လူဦးရေပိရမစ်



စာရင်းဇယားများ

ဇယားနံပါတ်	ရေးသားဖော်ပြချက်
	<b>အပိုင်း (က) လူဦးရေဆိုင်ရာအချက်အလက်များ</b>
ဇယား (က - ၁)	အိမ်ထောင်စုအမျိုးအစားအလိုက်လူဦးရေကို ကျား/မ နှင့် မြို့ပြ/ကျေးလက်ခွဲခြားဖော်ပြသော ဇယား (ပြည်ထောင်စု၊ တိုင်းဒေသကြီး/ပြည်နယ်)
ဇယား (က - ၂)	အိမ်ထောင်စုလူဦးရေ၊ အိမ်ထောင်စုနှင့် အိမ်ထောင်ဦးစီးအမျိုးအစားကို မြို့ပြ/ကျေးလက် ခွဲခြားဖော်ပြသောဇယား (ပြည်ထောင်စု၊ တိုင်းဒေသကြီး/ပြည်နယ်)
ဇယား (က - ၃)	မြို့ပြနှင့်ကျေးလက်နေလူဦးရေကို ကျား/မ၊ ကျား/မ အချိုးနှင့် မြို့ပြနေလူဦးရေရာခိုင်နှုန်းကို ဖော်ပြသောဇယား (ပြည်ထောင်စု၊ တိုင်းဒေသကြီး/ပြည်နယ်၊ ခရိုင်၊ မြို့နယ်)
ဇယား (က - ၄)	အိမ်ထောင်ဦးစီးအမျိုးအစားအလိုက် အိမ်ထောင်စုများနှင့် အိမ်ထောင်စုအမျိုးအစား အလိုက်လူဦးရေ၊ ပျမ်းမျှအိမ်ထောင်စုအရွယ်အစားကို ဖော်ပြသောဇယား (ပြည်ထောင်စု၊ တိုင်းဒေသကြီး/ပြည်နယ်၊ ခရိုင်၊ မြို့နယ်)
ဇယား (က - ၅)	လူဦးရေကို အသက်တစ်နှစ်ချင်းစီအလိုက် မြို့ပြ/ကျေးလက်နှင့် ကျား/မ ခွဲခြားဖော်ပြသော ဇယား (ပြည်ထောင်စု)
ဇယား (က - ၆(က))	လူဦးရေကို အသက်အုပ်စုအလိုက် ကျား/မ နှင့် မြို့ပြ/ကျေးလက်ခွဲခြားဖော်ပြသောဇယား (ပြည်ထောင်စု)
ဇယား (က - ၆(ခ မှ တ))	လူဦးရေကို အသက်အုပ်စုအလိုက် ကျား/မ နှင့် မြို့ပြ/ကျေးလက်ခွဲခြားဖော်ပြသောဇယား (တိုင်းဒေသကြီး/ပြည်နယ်)
ဇယား (က - ၇)	အသက်အုပ်စုကြီးများအလိုက် လူဦးရေနှင့် မှီခိုသူအချိုးများကို မြို့ပြ/ကျေးလက်ခွဲခြား ဖော်ပြသောဇယား (ပြည်ထောင်စု၊ တိုင်းဒေသကြီး/ပြည်နယ်)
ဇယား (က - ၈)	တိုင်းဒေသကြီး/ပြည်နယ်မြို့တော်များ၏ စုစုပေါင်းလူဦးရေ၊ အိမ်ထောင်စုလူဦးရေ၊ အိမ်ထောင်စုနှင့် ပျမ်းမျှအိမ်ထောင်စုအရွယ်အစားတို့ကိုဖော်ပြသောဇယား
ဇယား (က - ၉)	အိမ်ထောင်စုအရွယ်အစားအလိုက် အိမ်ထောင်စုဝင်အရေအတွက်ကို မြို့ပြ/ကျေးလက်ခွဲခြား ဖော်ပြသောဇယား (ပြည်ထောင်စု၊ တိုင်းဒေသကြီး/ပြည်နယ်)
	<b>အပိုင်း (ခ) လူမှုရေးဆိုင်ရာအချက်အလက်များ</b>
ဇယား (ခ - ၁)	အိမ်ထောင်စုလူဦးရေကို အိမ်ထောင်ဦးစီးနှင့်တော်စပ်ပုံအလိုက် ကျား/မ ခွဲခြားဖော်ပြသော ဇယား (ပြည်ထောင်စု၊ တိုင်းဒေသကြီး/ပြည်နယ်)
ဇယား (ခ - ၂)	အသက် (၁၀) နှစ်နှင့်အထက် အိမ်ထောင်စုနှင့် အဖွဲ့အစည်းလူဦးရေကို အိမ်ထောင်ရေး အခြေအနေနှင့် အသက်အုပ်စုအလိုက် ကျား/မ ခွဲခြားဖော်ပြသောဇယား (ပြည်ထောင်စု)
ဇယား (ခ - ၃)	အသက် (၁၅) နှစ်နှင့်အထက်လူဦးရေကို အိမ်ထောင်ရေးအခြေအနေနှင့် ကျား/မ ခွဲခြား ဖော်ပြသောဇယား (ပြည်ထောင်စု၊ တိုင်းဒေသကြီး/ပြည်နယ်)

ဇယားနံပါတ်	ရေးသားဖော်ပြချက်
	<b>အပိုင်း (ဂ) ပြည်တွင်း/ပြည်ပ ရွှေ့ပြောင်းသွားလာခြင်း</b>
ဇယား (ဂ - ၁)	အိမ်ထောင်စုလူဦးရေကို မွေးဖွားရာဒေသနှင့်နေမြဲအရပ်အလိုက် ကျား/မ ခွဲခြားဖော်ပြသော ဇယား (ပြည်ထောင်စု၊ တိုင်းဒေသကြီး/ပြည်နယ်)
ဇယား (ဂ - ၂)	အိမ်ထောင်စုလူဦးရေကို ယခင်နေထိုင်ခဲ့ဖူးသောဒေသနှင့်နေမြဲအရပ်အလိုက် ကျား/မ ခွဲခြားဖော်ပြသောဇယား (ပြည်ထောင်စု၊ တိုင်းဒေသကြီး/ပြည်နယ်)
ဇယား (ဂ - ၃)	ရွှေ့ပြောင်းလူဦးရေကို ရွှေ့ပြောင်းသည့်အကြောင်းရင်းအလိုက် ကျား/မ ခွဲခြားဖော်ပြသော ဇယား (ပြည်ထောင်စု၊ တိုင်းဒေသကြီး/ပြည်နယ်)
ဇယား (ဂ - ၄)	နိုင်ငံခြားသို့ရောက်ရှိနေသော အိမ်ထောင်စုဝင်များကို ရောက်ရှိနေထိုင်သည့်နိုင်ငံနှင့် အသက်အုပ်စုအလိုက် ကျား/မ ခွဲခြားဖော်ပြသောဇယား (ပြည်ထောင်စု)
ဇယား (ဂ - ၅)	နိုင်ငံခြားသို့ရောက်ရှိနေသော အိမ်ထောင်စုဝင်များကို ရောက်ရှိနေထိုင်သည့်နိုင်ငံနှင့် နေထိုင်ခဲ့သည့် တိုင်းဒေသကြီး/ပြည်နယ်အလိုက် ကျား/မ ခွဲခြားဖော်ပြသောဇယား (ပြည်ထောင်စု)
ဇယား (ဂ - ၆)	နိုင်ငံခြားသို့ရောက်ရှိနေသောအိမ်ထောင်စုဝင်များကို ရောက်ရှိနေထိုင်သည့်နိုင်ငံနှင့် နိုင်ငံခြား တွင်ရောက်ရှိနေသည့်ကာလအပိုင်းအခြားအလိုက် ကျား/မ ခွဲခြားဖော်ပြသောဇယား (ပြည်ထောင်စု)
	<b>အပိုင်း (ဃ) ပညာရေးဆိုင်ရာအချက်အလက်များ</b>
ဇယား (ဃ - ၁)	အသက် (၅) နှစ်နှင့်အထက် အိမ်ထောင်စုလူဦးရေကို စာတတ်မြောက်မှုရာခိုင်နှုန်းနှင့် အသက်အုပ်စုအလိုက် ကျား/မ ခွဲခြားဖော်ပြသောဇယား (ပြည်ထောင်စု၊ တိုင်းဒေသကြီး/ပြည်နယ်)
ဇယား (ဃ - ၂)	အသက် (၁၅) နှစ်နှင့်အထက်အိမ်ထောင်စုလူဦးရေကို စာတတ်မြောက်မှုရာခိုင်နှုန်းနှင့် မြို့ပြ/ကျေးလက်အလိုက် ကျား/မ ခွဲခြားဖော်ပြသောဇယား (ပြည်ထောင်စု၊ တိုင်းဒေသကြီး/ပြည်နယ်)
ဇယား (ဃ - ၃)	အသက် (၅) နှစ်နှင့်အထက်လူဦးရေကို အသက်အပိုင်းအခြားနှင့် ကျောင်းတက်ရောက်မှု အခြေအနေအလိုက် ကျား/မ ခွဲခြားဖော်ပြသောဇယား (ပြည်ထောင်စု)
ဇယား (ဃ - ၄)	အသက် (၅) နှစ်မှ (၂၉) နှစ်အတွင်း အိမ်ထောင်စုလူဦးရေကို ကျောင်းတက်ရောက်မှုအခြေအနေနှင့် မြို့ပြ/ကျေးလက်အလိုက် ကျား/မ ခွဲခြားဖော်ပြသောဇယား (ပြည်ထောင်စု)
ဇယား (ဃ - ၅(က မှ ဂ))	အသက် (၅) နှစ်နှင့်အထက်လူဦးရေကို အမြင့်ဆုံးတက်ရောက်ပြီးစီးခဲ့သည့်အတန်းနှင့် အသက် အပိုင်းအခြားအလိုက် ကျား/မ ခွဲခြားဖော်ပြသောဇယား (မြို့ပြ/ကျေးလက်) (ပြည်ထောင်စု)
ဇယား (ဃ - ၆(က))	အသက် (၂၅) နှစ်နှင့်အထက်အိမ်ထောင်စုနှင့်အဖွဲ့အစည်းလူဦးရေကို အမြင့်ဆုံးတက်ရောက် ပြီးစီးခဲ့သည့်အတန်းအလိုက် ကျား/မ ခွဲခြားဖော်ပြသောဇယား (ပြည်ထောင်စု၊ တိုင်းဒေသကြီး/ပြည်နယ်)

ဇယားနံပါတ်	ရေးသားဖော်ပြချက်
ဇယား (ဃ - ၆(ခ))	အသက် (၂၅) နှစ်နှင့်အထက်အိမ်ထောင်စုလူဦးရေကို အမြင့်ဆုံးတက်ရောက်ပြီးစီးခဲ့သည့် အတန်းအလိုက် ကျား/မ ခွဲခြားဖော်ပြသောဇယား (ပြည်ထောင်စု၊ တိုင်းဒေသကြီး/ပြည်နယ်)
ဇယား (ဃ - ၆(ဂ))	အသက် (၂၅) နှစ်နှင့်အထက်အဖွဲ့အစည်းများရှိလူဦးရေကို အမြင့်ဆုံးတက်ရောက်ပြီးစီးခဲ့သည့်အတန်းအလိုက် ကျား/မ ခွဲခြားဖော်ပြသောဇယား (ပြည်ထောင်စု၊ တိုင်းဒေသကြီး/ပြည်နယ်)
	<b>အပိုင်း (င) စီးပွားရေးဆိုင်ရာအချက်အလက်များ</b>
ဇယား (င - ၁(က))	အသက် (၁၀) နှစ်နှင့်အထက်လူဦးရေကို လုပ်သားအင်အားပါဝင်နှုန်း၊ အလုပ်လက်မဲ့ရာခိုင်နှုန်း၊ အလုပ်အကိုင်ရရှိမှုနှင့်လူဦးရေအချိုးတို့ကို အသက်အုပ်စုအလိုက် ကျား/မ ခွဲခြားဖော်ပြသောဇယား (မြို့ပြ/ကျေးလက်)
ဇယား (င - ၁(ခ))	အသက် (၁၀) နှစ်နှင့်အထက်လူဦးရေကို လုပ်သားအင်အားပါဝင်နှုန်း၊ အလုပ်လက်မဲ့ရာခိုင်နှုန်း၊ အလုပ်အကိုင်ရရှိမှုနှင့်လူဦးရေအချိုးတို့ကို အသက်အုပ်စုအလိုက် ကျား/မ ခွဲခြားဖော်ပြသောဇယား (မြို့ပြ)
ဇယား (င - ၁(ဂ))	အသက် (၁၀) နှစ်နှင့်အထက်လူဦးရေကို လုပ်သားအင်အားပါဝင်နှုန်း၊ အလုပ်လက်မဲ့ရာခိုင်နှုန်း၊ အလုပ်အကိုင်ရရှိမှုနှင့်လူဦးရေအချိုးတို့ကို အသက်အုပ်စုအလိုက် ကျား/မ ခွဲခြားဖော်ပြသောဇယား (ကျေးလက်)
ဇယား (င - ၂)	အသက် (၁၀) နှစ်နှင့်အထက်လူဦးရေကို လုပ်သားအမျိုးအစားအလိုက် ကျား/မ ခွဲခြားဖော်ပြသောဇယား (ပြည်ထောင်စု၊ တိုင်းဒေသကြီး/ပြည်နယ်)
	<b>အပိုင်း (စ) ကလေးမွေးဖွားမှုနှင့် သေဆုံးမှုအကြောင်းအရာများ</b>
ဇယား (စ - ၁)	အသက် (၁၅ - ၅၄) နှစ်ရှိ အိမ်ထောင်ကျဖူးသူအမျိုးသမီး၊ ကလေးမွေးဖွားမှုနှင့် သေဆုံးမှုများကို မိခင်၏အသက်အုပ်စုအလိုက်ဖော်ပြသောဇယား (ပြည်ထောင်စု၊ မြို့ပြ/ကျေးလက်၊ တိုင်းဒေသကြီး/ပြည်နယ်)
ဇယား (စ - ၂)	အသက် (၁၅ - ၄၉) နှစ်ရှိ အိမ်ထောင်ကျဖူးသူအမျိုးသမီးများ၏ (၁၂) လအတွင်း ကလေးမွေးဖွားမှုနှင့်သေဆုံးမှုများကို မိခင်၏အသက်အုပ်စုအလိုက်ဖော်ပြသောဇယား (ပြည်ထောင်စု၊ မြို့ပြ/ကျေးလက်၊ တိုင်းဒေသကြီး/ပြည်နယ်)
	<b>အပိုင်း (ဆ) ကိုင်ဆောင်သည့်လက်မှတ်အမျိုးအစား</b>
ဇယား (ဆ - ၁)	အသက် (၁၀) နှစ်နှင့်အထက်လူဦးရေကို ကိုင်ဆောင်သည့်လက်မှတ်အမျိုးအစားအလိုက် အသက်အုပ်စုဖြင့်ဖော်ပြသောဇယား (ပြည်ထောင်စု)
ဇယား (ဆ - ၂)	အသက် (၁၀) နှစ်နှင့်အထက်လူဦးရေကို ကိုင်ဆောင်သည့်လက်မှတ်အမျိုးအစားအလိုက် ကျား/မ ခွဲခြားဖော်ပြသောဇယား (ပြည်ထောင်စု၊ တိုင်းဒေသကြီး/ပြည်နယ်)
ဇယား (ဆ - ၃)	အသက် (၁၀) နှစ်နှင့်အထက်လူဦးရေကို ကိုင်ဆောင်သည့်လက်မှတ်အမျိုးအစားအလိုက် မြို့ပြ/ကျေးလက်ခွဲခြားဖော်ပြသောဇယား (ပြည်ထောင်စု၊ တိုင်းဒေသကြီး/ပြည်နယ်)

ဇယားနံပါတ်	ရေးသားဖော်ပြချက်
	<b>အပိုင်း (ဇ) မသန်စွမ်းမှုအကြောင်းအရာ</b>
ဇယား (ဇ - ၁)	မသန်စွမ်းရာခိုင်နှုန်းနှင့်မသန်စွမ်းမှုအမျိုးအစားအလိုက် လူဦးရေကို အသက်အုပ်စုအလိုက် ကျား/မ ခွဲခြားဖော်ပြသောဇယား (ပြည်ထောင်စု)
ဇယား (ဇ - ၂)	မသန်စွမ်းရာခိုင်နှုန်းနှင့်မသန်စွမ်းမှုအမျိုးအစားအလိုက် အဖွဲ့အစည်းလူဦးရေကို အသက်အုပ်စုအလိုက် ကျား/မ ခွဲခြားဖော်ပြသောဇယား (ပြည်ထောင်စု)
ဇယား (ဇ - ၃)	မသန်စွမ်းရာခိုင်နှုန်းနှင့် မသန်စွမ်းမှုအမျိုးအစားအလိုက် လူဦးရေကို ကျား/မ ခွဲခြား ဖော်ပြသောဇယား (ပြည်ထောင်စု၊ တိုင်းဒေသကြီး/ပြည်နယ်)
	<b>အပိုင်း (ဈ) အိမ်အကြောင်းအရာ</b>
ဇယား (ဈ - ၁)	နေအိမ်အမျိုးအစားအလိုက် အိမ်ထောင်စုအရေအတွက်ကို မြို့ပြ/ကျေးလက်ခွဲခြားဖော်ပြသော ဇယား (ပြည်ထောင်စု၊ တိုင်းဒေသကြီး/ပြည်နယ်)
ဇယား (ဈ - ၂)	အိမ်ပိုင်ဆိုင်မှုအမျိုးအစားအလိုက် အိမ်ထောင်စုအရေအတွက်ကိုဖော်ပြသောဇယား (ပြည်ထောင်စု၊ တိုင်းဒေသကြီး/ပြည်နယ်)
ဇယား (ဈ - ၃)	အသုံးပြုသည့်အိမ်သာအမျိုးအစားအလိုက် အိမ်ထောင်စုအရေအတွက်ကိုဖော်ပြသောဇယား (ပြည်ထောင်စု၊ တိုင်းဒေသကြီး/ပြည်နယ်)
ဇယား (ဈ - ၄(က))	နေအိမ်အဆောက်အအုံတွင် အမိုးအတွက် အဓိကအသုံးပြုသည့်ပစ္စည်းအမျိုးအစားအလိုက် အိမ်ထောင်စုအရေအတွက်ကို မြို့ပြ/ကျေးလက်ခွဲခြားဖော်ပြသောဇယား (ပြည်ထောင်စု၊ တိုင်းဒေသကြီး/ပြည်နယ်)
ဇယား (ဈ - ၄ (ခ))	နေအိမ်အဆောက်အအုံတွင် အကာအတွက် အဓိကအသုံးပြုသည့်ပစ္စည်းအမျိုးအစားအလိုက် အိမ်ထောင်စုအရေအတွက်ကို မြို့ပြ/ကျေးလက်ခွဲခြားဖော်ပြသောဇယား (ပြည်ထောင်စု၊ တိုင်းဒေသကြီး/ပြည်နယ်)
ဇယား (ဈ - ၄ (ဂ))	နေအိမ်အဆောက်အအုံတွင် အခင်းအတွက် အဓိကအသုံးပြုသည့်ပစ္စည်းအမျိုးအစားအလိုက် အိမ်ထောင်စုအရေအတွက်ကို မြို့ပြ/ကျေးလက်ခွဲခြားဖော်ပြသောဇယား (ပြည်ထောင်စု၊ တိုင်းဒေသကြီး/ပြည်နယ်)
	<b>အပိုင်း (ည) အိမ်အသုံးအဆောင်ပစ္စည်းများ</b>
ဇယား (ည - ၁)	အလင်းရောင်အတွက် အဓိကအသုံးပြုသည့်မီးအမျိုးအစားအလိုက် အိမ်ထောင်စုအရေ အတွက်ကို မြို့ပြ/ကျေးလက်ခွဲခြားဖော်ပြသောဇယား (ပြည်ထောင်စု၊ တိုင်းဒေသကြီး/ ပြည်နယ်)
ဇယား (ည - ၂)	သောက်ရေအတွက် အဓိကအသုံးပြုသည့်ရေအမျိုးအစားအလိုက် အိမ်ထောင်စုအရေအတွက် ကို မြို့ပြ/ကျေးလက်ခွဲခြားဖော်ပြသောဇယား (ပြည်ထောင်စု၊ တိုင်းဒေသကြီး/ပြည်နယ်)
ဇယား (ည - ၃)	သုံးရေအတွက် အဓိကအသုံးပြုသည့်ရေအမျိုးအစားအလိုက် အိမ်ထောင်စုအရေအတွက်ကို မြို့ပြ/ကျေးလက်ခွဲခြားဖော်ပြသောဇယား (ပြည်ထောင်စု၊ တိုင်းဒေသကြီး/ပြည်နယ်)

ဇယားနံပါတ်	ရေးသားဖော်ပြချက်
ဇယား (ည - ၄)	အစားအစာချက်ပြုတ်စားသောက်ရန်အတွက် အဓိကအသုံးပြုသည့် လောင်စာအမျိုးအစား အလိုက် အိမ်ထောင်စုအရေအတွက်ကို မြို့ပြ/ကျေးလက်ခွဲခြားဖော်ပြသောဇယား (ပြည်ထောင်စု၊ တိုင်းဒေသကြီး/ပြည်နယ်)
ဇယား (ည - ၅)	ဆက်သွယ်ရေးနှင့် အိမ်အသုံးအဆောင်ပစ္စည်းများသုံးစွဲမှုအလိုက် အိမ်ထောင်စုအရေအတွက် ကို မြို့ပြ/ကျေးလက်ခွဲခြားဖော်ပြသောဇယား (ပြည်ထောင်စု၊ တိုင်းဒေသကြီး/ပြည်နယ်)
ဇယား (ည - ၆)	သယ်ယူပို့ဆောင်ရေးအတွက် အသုံးပြုသည့်ယာဉ်အမျိုးအစားအလိုက် အိမ်ထောင်စုအရေ အတွက်ကို မြို့ပြ/ကျေးလက်ခွဲခြားဖော်ပြသောဇယား (ပြည်ထောင်စု၊ တိုင်းဒေသကြီး/ ပြည်နယ်)

### အတိုကောက်စာလုံးများ

ကေအိုင်အို	ကချင်လွတ်မြောက်ရေးအဖွဲ့
ကေအင်န်ယူ	ကရင်အမျိုးသားအစည်းအရုံး
အာဆီယံ	အရှေ့တောင်အာရှ နိုင်ငံများအသင်း
ICR	Intelligent Character Recognition (ပုံရိပ်နှင့် စာလုံးများဖတ်ခြင်း)
KFI	Key-in From Image (ဂဏန်းသင်္ကေတတင်ခြင်း)
OMR	Optical Mark Recognition/Readers (ပုံရိပ်ဖမ်းခြင်း/ပုံရိပ်ဖတ်စက်)

မြန်မာနိုင်ငံ၏ လူဦးရေကိန်းဂဏန်းအချက်အလက်များ

တိုင်းဒေသကြီး/ပြည်နယ်အရေအတွက် (နေပြည်တော်ကောင်စီနယ်မြေအပါအဝင်)	၁၅
ခရိုင်အရေအတွက်	၇၄
မြို့နယ်/မြို့နယ်ခွဲအရေအတွက်	၄၁၂
လူဦးရေစုစုပေါင်း	၅၁,၄၈၆,၂၅၃
ကျား ဦးရေ	၂၄,၈၂၄,၅၈၆ (၄၈.၂၂%)
မ ဦးရေ	၂၆,၆၆၁,၆၆၇ (၅၁.၇၈%)
မြို့ပြလူဦးရေ ရာခိုင်နှုန်း	၃၀%
ဧရိယာအကျယ်အဝန်း (စတုရန်းကီလိုမီတာ)	၆၇၆,၅၇၇.၂
လူဦးရေသိပ်သည်းဆ (တစ်စတုရန်းကီလိုမီတာ)	၇၆.၁
အသက်အလယ်ကိန်း	၂၇.၁
နှစ်စဉ်လူဦးရေတိုးနှုန်း	၀.၈၉%
စုစုပေါင်းကလေးမွေးနှုန်း	၂.၂၉
အိမ်ထောင်ကျဖူးသူ အမျိုးသမီးများ၏ စုစုပေါင်းကလေးမွေးနှုန်း	၄.၀၃
တစ်နှစ်အောက်ကလေးသေနှုန်း	၆၂
ငါးနှစ်အောက်ကလေးသေနှုန်း	၇၂
မျှော်မှန်းသက်တမ်း	၆၆.၈
မျှော်မှန်းသက်တမ်း (ကျား)	၆၃.၉
မျှော်မှန်းသက်တမ်း (မ)	၆၉.၉
အိမ်ထောင်စုအရေအတွက်	၁၀,၈၇၇,၈၃၂
မြို့ပြအိမ်ထောင်စုရာခိုင်နှုန်း	၂၈.၀%
အမျိုးသမီးအိမ်ထောင်ဦးစီးရာခိုင်နှုန်း	၂၃.၇%
ပျမ်းမျှအိမ်ထောင်စုအရွယ်အစား	၄.၄
အသက်အပိုင်းအခြားအလိုက် လူဦးရေရာခိုင်နှုန်း	
ကလေး ဦးရေ (အသက် ၀ - ၁၄ နှစ်)	၂၈.၆%
အလုပ်လုပ်နိုင်သူ ဦးရေ (အသက် ၁၅ - ၆၄ နှစ်)	၆၅.၆%
သက်ကြီးရွယ်အို ဦးရေ (အသက် ၆၅ နှစ်နှင့်အထက်)	၅.၈%

မှီခိုသူအချိုး		
စုစုပေါင်း မှီခိုသူအချိုး	၅၂.၅	
ကလေး မှီခိုသူအချိုး	၄၃.၇	
သက်ကြီးရွယ်အို မှီခိုသူအချိုး	၈.၈	
သက်ကြီးရွယ်အို ညွှန်ကိန်း	၂၀.၁	
ကျား/မ အချိုး	၉၃ (မ ၁၀၀ တွင် ရှိသော ကျား ဦးရေ)	
အသက် (၁၅) နှစ်နှင့်အထက် စာတတ်မြောက်မှုရာခိုင်နှုန်း	၈၉.၅%	
ကျား စာတတ်မြောက်မှုရာခိုင်နှုန်း	၉၂.၆%	
မ စာတတ်မြောက်မှုရာခိုင်နှုန်း	၈၆.၉%	
မသန်စွမ်းသူဦးရေ	အရေအတွက်	ရာခိုင်နှုန်း
မသန်စွမ်းသူ (မည်သည့်မသန်စွမ်းမှုအမျိုးအစားမဆို)	၂,၃၁၁,၂၅၀	၄.၆
လမ်းလျှောက်/အမြင့်တက်/ပစ္စည်းကိုင်တွယ်	၉၅၇,၇၃၆	၁.၉
အမြင်	၁,၂၄၉,၇၃၇	၂.၅
အကြား	၆၇၃,၁၂၆	၁.၃
သင်ယူလေ့လာခြင်း/မှတ်ဉာဏ် /အာရုံစူးစိုက်ခြင်း	၈၃၅,၅၉၈	၁.၇
ကိုင်ဆောင်သည့်လက်မှတ်အမျိုးအစား (အသက် ၁၀ နှစ်နှင့်အထက်)	အရေအတွက်	ရာခိုင်နှုန်း
နိုင်ငံသားစိစစ်ရေးကတ်	၂၈,၃၉၇,၅၁၉	၆၉.၃
ဧည့်နိုင်ငံသားကတ်	၃၇,၄၂၉	၀.၁
နိုင်ငံသားပြုခွင့်ရသူကတ်	၁၇၀,၃၅၂	၀.၄
အမျိုးသားမှတ်ပုံတင်ကတ်	၆၉၂,၂၈၈	၁.၇
သာသနာဝင်ကတ်	၂၄၇,၇၆၅	၀.၆
ယာယီသက်သေခံကတ်	၁၈၁,၉၈၂	၀.၅
နိုင်ငံခြားသားမှတ်ပုံတင်လက်မှတ်	၁၄,၉၄၃	၀.၁%ထက်နည်းသည်။
နိုင်ငံခြားသားနိုင်ငံကူးလက်မှတ်	၃၈,၆၄၆	၀.၁
မည်သည့်ကတ်မှမကိုင်ဆောင်သူ	၁၁,၂၀၇,၇၆၉	၂၇.၃

လုပ်သားအင်အားပါဝင်နှုန်း	စုစုပေါင်း	ကျား	မ
အသက် (၁၀) နှစ်နှင့်အထက်	၅၇.၀%	၇၂.၅%	၄၂.၉%
အသက် (၁၅) နှစ်နှင့်အထက်	၆၃.၄%	၈၁.၇%	၄၇.၁%
အသက် (၁၅ - ၆၄) နှစ်	၆၇.၀%	၈၅.၂%	၅၀.၅%
အလုပ်လက်မဲ့ရာခိုင်နှုန်း	စုစုပေါင်း	ကျား	မ
အသက် (၁၀) နှစ်နှင့်အထက်	၄.၁%	၄.၀%	၄.၂%
အသက် (၁၅) နှစ်နှင့်အထက်	၃.၉%	၃.၈%	၄.၀%
အသက် (၁၅ - ၆၄) နှစ်	၄.၀%	၃.၉%	၄.၁%
အလုပ်အကိုင်ရရှိမှုနှင့်လူဦးရေအချိုး	စုစုပေါင်း	ကျား	မ
အသက် (၁၀) နှစ်နှင့်အထက်	၅၄.၇%	၆၉.၆%	၄၁.၁%
အသက် (၁၅) နှစ်နှင့်အထက်	၆၁.၀%	၇၈.၆%	၄၅.၂%
အသက် (၁၅ - ၆၄) နှစ်	၆၄.၄%	၈၁.၉%	၄၈.၄%
အိမ်ပိုင်ဆိုင်မှု			
ပိုင်ရှင်	၈၅.၅%		
အိမ်ငှား	၇.၄%		
အခမဲ့ (မိဘ/ယောက္ခမ/ဆွေမျိုး/မိတ်ဆွေ)	၂.၅%		
အစိုးရဝန်ထမ်းအိမ်ရာ	၃.၃%		
ပုဂ္ဂလိကဝန်ထမ်းအိမ်ရာ	၀.၇%		
အခြား	၀.၆%		
နေအိမ်အဆောက်အအုံအတွက် အဓိကအသုံးပြုသည့်ပစ္စည်းများ	အကာ	အခင်း	အမိုး
ဓနိ/သက်ကယ်/အင်ဖက်	၉.၅%	-	၃၂.၉%
ဝါး	၅၁.၂%	၂၅.၁%	၂.၂%
မြေကြီး	၀.၂%	၇.၉%	-
သစ်သား	၂၁.၆%	၅၀.၈%	၀.၁%
သွပ်	၀.၅%	-	၆၁.၅%
အုတ်ကြွပ်/အုတ်/ကွန်ကရစ်	၁၅.၉%	၁၅.၂%	၂.၂%
အခြား	၁.၁%	၁.၀%	၁.၁%



အစားအစာချက်ပြုတ်စားသောက်ရန်အတွက်အဓိကအသုံးပြုသည့်လောင်စာ	
လျှပ်စစ်မီး	၁၆.၄%
ဓာတ်ငွေ့	၀.၄%
ရေနံဆီမီး	၀.၂%
ဘိုင်အိုဂက်စ်	၀.၃%
သစ်သား/ထင်း	၆၉.၂%
မီးသွေး/လောင်စာတောင့်	၁၁.၈%
ကျောက်မီးသွေး	၀.၃%
အခြား	၁.၄%
အလင်းရောင်အတွက် အဓိကအသုံးပြုသည့် မီးအမျိုးအစား	
လျှပ်စစ်မီး	၃၂.၄%
ရေနံဆီမီး	၈.၁%
ဖယောင်းတိုင်မီး	၂၀.၇%
ဘက်ထရီမီး	၁၇%
မီးစက် (ပုဂ္ဂလိက)	၉.၃%
ရေအားလျှပ်စစ် (ပုဂ္ဂလိက)	၁.၆%
နေရောင်ခြည်စွမ်းအင်သုံး (ဆိုလာပြား)	၈.၇%
အခြား	၂.၂%
သောက်ရေအတွက် အဓိကအသုံးပြုသည့် ရေအမျိုးအစား	
ရေပိုက်လိုင်း	၉.၀%
အဝီစိတွင်း	၃၁.၄%
ရေတွင်း (အုတ်စိ)	၁၈.၉%
ရေသန့်စက်/ရေသန့်ဘူး	၁၀.၂%
စုစုပေါင်းရေကောင်းရေသန့်ရရှိမှု	၆၉.၅%
ရေတွင်း (အကာအရံမဲ့)	၅.၃%
ရေကန်	၁၂.၃%
မြစ်/ချောင်း/တူးမြောင်း	၇.၅%
တောင်ကျရေ/မိုးရေ	၃.၁%

အခြား	၂.၃%
စုစုပေါင်းရေကောင်းရေသန့်မရရှိမှု	၃၀.၅%
သုံးရေအတွက် အဓိကအသုံးပြုသည့် ရေအမျိုးအစား	
ရေပိုက်လိုင်း	၁၂.၅%
အဝီစိတွင်း	၃၈.၃%
ရေတွင်း (အုတ်စိ)	၁၈.၄%
ရေတွင်း (အကာအရံမဲ့)	၅.၄%
ရေကန်	၉.၈%
မြစ်/ချောင်း/တူးမြောင်း	၁၀.၃%
တောင်ကျရေ/မိုးရေ	၂.၉%
ရေသန့်စက်/ရေသန့်ဘူး	၀.၁%
အခြား	၂.၃%
အိမ်သာအမျိုးအစား	
ရေဆွဲအိမ်သာ	၂.၁%
ရေလောင်း/ယင်လုံအိမ်သာ	၇၂.၂%
စုစုပေါင်းသန့်ရှင်းသော ယင်လုံအိမ်သာဆောက်လုပ်သုံးစွဲမှု	၇၄.၃%
တွင်း/လေးအိမ်သာ	၇.၈%
တွင်းမရှိအိမ်သာ	၂.၇%
အခြား	၀.၈%
အိမ်သာမရှိ	၁၄.၄%
စုစုပေါင်းမသန့်ရှင်းသော အိမ်သာသုံးစွဲမှု	၂၅.၇%
ဆက်သွယ်ရေးပစ္စည်းများ သုံးစွဲနိုင်မှု အခြေအနေ	
ရေဒီယို	၃၅.၅%
ရုပ်မြင်သံကြား	၄၉.၅%
ကြိုးဖုန်း	၄.၈%
လက်ကိုင်ဖုန်း	၃၂.၉%
ကွန်ပျူတာ	၃.၅%
အိမ်တွင်အင်တာနက်တပ်ဆင်ခြင်း	၆.၂%

မည်သည့်ပစ္စည်းမျှ မရှိသည့် ရာခိုင်နှုန်း	၃၀.၃%
ပစ္စည်းအားလုံးရှိသည့် ရာခိုင်နှုန်း	၀.၅%
သယ်ယူပို့ဆောင်ရေးယာဉ်များသုံးစွဲနိုင်မှုအခြေအနေ	
ကား/ထရပ်ကား/ဗင်န်	၃.၁%
မော်တော်ဆိုင်ကယ်/လျှပ်စစ်စက်ဘီး/သုံးဘီးကား	၃၈.၇%
စက်ဘီး	၃၅.၉%
(၄) ဘီးပါထော်လာဂျီ	၂.၅%
ကနူးလှေ၊ သမ္ဗန်	၃.၉%
စက်လှေ၊ မော်တော်ဘုတ်	၂.၂%
လှည်း (ကျွဲ၊ နွား၊ မြင်း..... စသဖြင့်)	၂၁.၆%

## အပိုင်း (၁)

### သန်းခေါင်စာရင်းနောက်ခံအကြောင်းအရာများ

#### ၁.၁ နိဒါန်း

ပြည်ထောင်စုသမ္မတမြန်မာနိုင်ငံတော်အစိုးရသည် နှစ်ပေါင်း (၃၀) ကြာမကောက်ယူနိုင်ခဲ့သော ပြည်လုံးကျွတ် လူဦးရေနှင့် အိမ်အကြောင်းအရာသန်းခေါင်စာရင်းကို ၂၀၁၄ ခုနှစ်၊ ဧပြီလတွင်ကောက်ယူခဲ့ပါသည်။ မြန်မာနိုင်ငံတွင် ကိုလိုနီခေတ်ကာလတစ်လျှောက်လုံး၌ လူဦးရေသန်းခေါင်စာရင်းများကို ပုံမှန်ကောက်ယူခဲ့ပါသည်။ မြန်မာနိုင်ငံ လွတ်လပ်ရေးရပြီးနောက်ပိုင်း ပြည်လုံးကျွတ်သန်းခေါင်စာရင်းများကို ၁၉၇၃ ခုနှစ်တွင်တစ်ကြိမ်၊ ၁၉၈၃ ခုနှစ်တွင် တစ်ကြိမ်နှင့် ယခု ၂၀၁၄ ခုနှစ်၊ ဧပြီလတွင်တစ်ကြိမ်ကောက်ယူခဲ့ပါသည်။ သန်းခေါင်စာရင်းမကောက်နိုင်သော ကာလများတွင် မွေးဖွားမှုနှင့်မျိုးဆက်ပွားကျန်းမာရေးစစ်တမ်းများ၊ မိသားစုနှင့် လူငယ်လူရွယ်စစ်တမ်း၊ လူဦးရေ ပြောင်းလဲမှုနှင့်မွေးဖွားမှုစစ်တမ်းများနှင့် အခြားသောလူဦးရေစစ်တမ်းများကိုပုံမှန်ကောက်ယူခြင်းဖြင့် နိုင်ငံတော်၏ မူဝါဒများချမှတ်နိုင်ရေးနှင့် စီမံကိန်းများရေးဆွဲနိုင်ရေးအတွက် လူဦးရေဆိုင်ရာအချက်အလက်များပံ့ပိုးနိုင်ခဲ့ပါသည်။

နိုင်ငံတိုင်းတွင် သန်းခေါင်စာရင်းသည် လူဦးရေဆိုင်ရာအချက်အလက်များနှင့်အိမ်ထောင်စုများ၏ ဝိသေသ လက္ခဏာများကိုရရှိနိုင်သည့် အရေးကြီးသောရင်းမြစ်တစ်ခုဖြစ်ပါသည်။ သန်းခေါင်စာရင်း၏ထူးခြားသောအရည် အသွေးတစ်ခုမှာ အုပ်ချုပ်မှုဧရိယာအသေးငယ်ဆုံးအဆင့်ထိ အချက်အလက်များကိုပံ့ပိုးပေးနိုင်ခြင်းပင်ဖြစ်ပါသည်။ ကောက်ယူရရှိသောအချက်အလက်များသည် အုပ်ချုပ်မှုနယ်ပယ်အဆင့်တိုင်းတွင် ထိရောက်သောဖွံ့ဖြိုးရေးစီမံကိန်း များရေးဆွဲခြင်း၊ အထောက်အထားပေါ်အခြေခံသောဆုံးဖြတ်ချက်များချမှတ်ခြင်းတို့အတွက် အဆင့်တိုင်းတွင်မရှိမဖြစ် လိုအပ်ပါသည်။ သန်းခေါင်စာရင်းမှကောက်ယူရရှိသောအချက်အလက်များသည် နိုင်ငံတော်၏သယံဇာတရင်းမြစ်များ ခွဲဝေသတ်မှတ်ခြင်း၊ နယ်မြေဧရိယာနယ်နိမိတ်များကိုပြန်လည်ဆန်းစစ်နိုင်ခြင်း၊ စာသင်ကျောင်း၊ ဆေးရုံနှင့် ကျန်းမာရေး ဌာနများ၊ လမ်းများစသည့် လူမှုအခြေခံအဆောက်အအုံများတည်ဆောက်ပေးခြင်းနှင့် သုတေသနလုပ်ငန်းများအတွက် အသုံးဝင်ပါသည်။ ထို့အပြင် သန်းခေါင်စာရင်းအချက်အလက်များသည် နိုင်ငံတော်ဖွံ့ဖြိုးတိုးတက်ရေးစီမံကိန်းများ၊ ထောင်စုနှစ်ရည်မှန်းချက်များ၊ လူဦးရေနှင့်ဖွံ့ဖြိုးတိုးတက်မှုညီလာခံမှချမှတ်ခဲ့သည့်ပန်းတိုင်များစသည့် ပြည်တွင်းပြည်ပ ဖွံ့ဖြိုးတိုးတက်မှုဆိုင်ရာလုပ်ဆောင်ချက်များကို ဆန်းစစ်လေ့လာရာတွင်လည်း အထောက်အပံ့ဖြစ်စေပါသည်။ သို့ဖြစ် ပါ၍ ၂၀၁၄ ခုနှစ် လူဦးရေနှင့် အိမ်အကြောင်းအရာသန်းခေါင်စာရင်းကို မဖြစ်မနေကောက်ယူရန်လိုအပ်ခဲ့ခြင်းဖြစ် ပါသည်။

၂၀၁၄ ခုနှစ်လူဦးရေနှင့် အိမ်အကြောင်းအရာသန်းခေါင်စာရင်းရလဒ် အစီရင်ခံစာများကို အဆင့် (၃) ဆင့် ဖြင့် ထုတ်ပြန်ရန်စီစဉ်ထားပါသည်။ ပထမအဆင့်အနေဖြင့် ရှေ့ပြေးလူဦးရေစာရင်း သန်းခေါင်စာရင်းအစီရင်ခံစာ အတွဲ (၁) ကို ၂၀၁၄ ခုနှစ်၊ ဩဂုတ်လတွင်ထုတ်ပြန်ကြေညာခဲ့ပြီးဖြစ်ပါသည်။ ဒုတိယအဆင့်တွင် သန်းခေါင်စာရင်း ပင်မအစီ ရင်ခံစာအားအတွဲ (၂) ခုဖြင့်ထုတ်ဝေမည်ဖြစ်ပါသည်။ သန်းခေါင်စာရင်းအစီရင်ခံစာ အတွဲ (၂) တွင် ပြည်ထောင်စု၊ တိုင်းဒေသကြီး/ပြည်နယ်အသီးသီး၏အချက်အလက်များ အသေးစိတ်များပါဝင်ပြီး သန်းခေါင်စာရင်းအစီရင်ခံစာ အတွဲ (၃) တွင် တိုင်းဒေသကြီး/ပြည်နယ်တစ်ခုစီ၏ အစီရင်ခံစာ (၁၅) ခုပါဝင်ပါသည်။ ဂဏန်းသင်္ကေတတင်ရန်လိုအပ်သော အချက်အလက်များနှင့် ညှိနှိုင်းဆွေးနွေးမှုများပြုလုပ်ရန် လိုအပ်သည့်အချက်အလက်များကို ၂၀၁၆ ခုနှစ်၊ နှစ်ဦးပိုင်းတွင်

ထုတ်ပြန်နိုင်ရန်ရည်မှန်းထားပါသည်။ တတိယအဆင့်ထုတ်ပြန်ခြင်းတွင် သန်းခေါင်စာရင်းအချက်အလက်များကို ခေါင်းစဉ်အလိုက် အသေးစိတ်ဆန်းစစ်လေ့လာထားသည့်အစီရင်ခံစာများ ပါဝင်မည်ဖြစ်ပါသည်။ သန်းခေါင်စာရင်းမှ ရရှိသောအချက်အလက်များကိုအခြေခံ၍ ကိုယ်ဝန်ဆောင်ခံခံသေဆုံးနှုန်းခန့်မှန်းခြင်းကို အသေးစိတ်အစီရင်ခံစာများ ပြုစုချိန်တွင်ဆောင်ရွက်သွားမည်ဖြစ်ပြီး အသေးစိတ်ဆန်းစစ်လေ့လာခြင်း၊ တွေ့ရှိချက်များကိုအဓိပ္ပာယ်ဖော်ခြင်း စသည် တို့ကိုဆောင်ရွက်သွားမည်ဖြစ်ပါသည်။

ယခုအစီရင်ခံစာသည် သန်းခေါင်စာရင်းအစီရင်ခံစာအတွဲ (၂) တွင်ပါဝင်ပြီး ပြည်ထောင်စုနှင့် တိုင်းဒေသကြီး/ပြည်နယ်အဆင့်အချက်အလက်များပါဝင်ပါသည်။ ၎င်းကိုအပိုင်း (၄) ပိုင်းခွဲခြားထားပါသည်။ အပိုင်း (၁) တွင် ၂၀၁၄ ခုနှစ် လူဦးရေနှင့်အိမ်အကြောင်းအရာသန်းခေါင်စာရင်း၏ နောက်ခံအကြောင်းအရာများ၊ အရည်အသွေးဆန်းစစ် လေ့လာချက်၊ စာရင်းမကောက်ယူနိုင်သောဒေသများအတွက် လူဦးရေခန့်မှန်းခြင်းစသည်တို့ပါဝင်ပါသည်။ အပိုင်း (၂) တွင် သန်းခေါင်စာရင်းမှအဓိကဖော်ထုတ်ချက်များနှင့် အဓိပ္ပာယ်ဖွင့်ဆိုခြင်းများ၊ ဂရပ်ပုံများဖြင့်ဖော်ပြချက်များပါဝင် ပါသည်။ အပိုင်း (၃) တွင် ပြည်ထောင်စုနှင့် တိုင်းဒေသကြီး/ပြည်နယ်အဆင့်အချက်အလက်များကို အသေးစိတ်ဖော်ပြ သည့်ဇယားများပါဝင်ပြီး အပိုင်း (၄) တွင် နောက်ဆက်တွဲများ၊ သန်းခေါင်စာရင်းဆိုင်ရာ ဝေါဟာရအဓိပ္ပာယ်သတ်မှတ် ချက်များနှင့် မေးခွန်းပုံစံများပါဝင်ပါသည်။ အပိုင်း (၃) တွင်ပါဝင်သည့် အသေးစိတ်ဇယားများတွင် လူဦးရေအရွယ် အစားနှင့် ဝိသေသလက္ခဏာများ၊ တိုင်းဒေသကြီး/ပြည်နယ်မြို့တော်များ၏ လူဦးရေအရွယ်အစား၊ လူမှုရေးဆိုင်ရာ အချက်အလက်များ၊ ရွှေ့ပြောင်းသွားလာခြင်း၊ မသန်စွမ်းမှု၊ မွေးဖွားခြင်းနှင့်သေဆုံးခြင်း၊ ကိုင်ဆောင်သည့်လက်မှတ် အမျိုးအစား၊ ပညာရေးနှင့်စာတတ်မြောက်မှု၊ စီးပွားရေးဆိုင်ရာအချက်အလက်များ၊ အိမ်အကြောင်းအရာများနှင့် အိမ်ထောင်စုတွင်အသုံးပြုနေသောပစ္စည်းများ အစရှိသည်တို့ပါဝင်ပါသည်။

ယခုအစီရင်ခံစာတွင်ပါရှိသည့် သန်းခေါင်စာရင်းဆိုင်ရာဝေါဟာရအဓိပ္ပာယ်သတ်မှတ်ချက်များနှင့် သန်းခေါင် စာရင်းလုပ်ငန်းစဉ်ကို နောက်ဆက်တွဲ (၂) တွင်ဖော်ပြထားပါသည်။

**၁.၂ ၂၀၁၄ ခုနှစ် လူဦးရေနှင့်အိမ်အကြောင်းအရာသန်းခေါင်စာရင်း**

**၁.၂.၁ စီမံခန့်ခွဲမှုနှင့် စီမံချက်ရေးဆွဲခြင်း**

၂၀၁၄ ခုနှစ် လူဦးရေနှင့် အိမ်အကြောင်းအရာသန်းခေါင်စာရင်းကောက်ယူခြင်းလုပ်ငန်း၏ စီမံခန့်ခွဲမှုများ၊ စီမံချက်ရေးဆွဲခြင်းနှင့် အကောင်အထည်ဖော်ဆောင်ရွက်ခြင်းလုပ်ငန်းများကို လူဝင်မှုကြီးကြပ်ရေးနှင့်ပြည်သူ့အင်အား ဝန်ကြီးဌာန၊ ပြည်သူ့အင်အားဦးစီးဌာနမှတာဝန်ယူဆောင်ရွက်ခဲ့ပါသည်။ ၂၀၁၃ ခုနှစ်တွင် ထုတ်ပြန်ခဲ့သည့် လူဦးရေနှင့် အိမ်အကြောင်းအရာသန်းခေါင်စာရင်းဥပဒေ၊ ဥပဒေအမှတ် (၁၉) တွင် ပြည်သူ့အင်အားဦးစီးဌာနအား သန်းခေါင်စာရင်း ကောက်ယူချိန်တွင် နိုင်ငံအတွင်းရှိအိမ်ထောင်စုတိုင်း/လူတိုင်းကို စာရင်းကောက်ယူရန်အာဏာအပ်နှင်းထားပါသည်။ သန်းခေါင်စာရင်းဥပဒေနှင့်အညီ သန်းခေါင်စာရင်းစီမံချက်လုပ်ငန်းများကို အောင်မြင်စွာအကောင်အထည်ဖော်ဆောင် နိုင်ရန်အတွက် သန်းခေါင်စာရင်းကော်မတီအဆင့်ဆင့်ကို စီမံအုပ်ချုပ်မှုအဆင့်အလိုက်ဖွဲ့စည်းခဲ့ပါသည်။

သန်းခေါင်စာရင်းလုပ်ငန်းစဉ်တစ်ခုလုံးတွင်ပါဝင်သည့် လုပ်ငန်းများအားလုံးကို အကဲဖြတ်တွက်ချက်၍ သန်းခေါင်စာရင်းကောက်ယူခြင်းလုပ်ငန်းစီမံချက်ကို ၂၀၁၁ ခုနှစ်မှစ၍ရေးဆွဲခဲ့ကြပါသည်။ မြေပုံရေးဆွဲခြင်း၊ စာရင်း ဇယားပြုစုခြင်း၊ သန်းခေါင်စာရင်းနှင့်ဆက်နွှယ်ဖြစ်ပေါ်လာနိုင်သည့်ပြဿနာများ၊ ဘဏ္ဍာငွေလိုအပ်ချက်၊ မေးခွန်းပုံစံ

ပြုစုခြင်း၊ လူထုအသိပညာပေးလုပ်ငန်းများနှင့် သန်းခေါင်စာရင်းရလဒ်များဆန်းစစ်လေ့လာခြင်း၊ ဆွေးနွေးပွဲများပြုလုပ်ခြင်း၊ ထုတ်ပြန်ကြေညာခြင်းလုပ်ငန်းများကိုအကဲဖြတ်သုံးသပ်ခဲ့ပါသည်။ အဆိုပါအကဲဖြတ်မှုများကို သန်းခေါင်စာရင်းစီမံချက်တွင်ထည့်သွင်းပေါင်းစပ်ပြီး သန်းခေါင်စာရင်းစီမံချက်ကို အကောင်အထည်ဖော်ဆောင်ရွက်ခဲ့ပါသည်။

### ၁.၂.၂ စာရင်းကောက်ကွက်မြေပုံများရေးဆွဲခြင်း

သန်းခေါင်စာရင်းကောက်ယူနိုင်ရန်အတွက် စာရင်းကောက်ကွက်မြေပုံများ<sup>၁</sup>ရေးဆွဲခြင်းလုပ်ငန်းအား ၂၀၁၂ ခုနှစ်၊ ဇွန်လတွင်စတင်ဆောင်ရွက်ခဲ့ပါသည်။ ကောက်ကွက်မြေပုံများရေးဆွဲနိုင်ရန်အတွက် မြေပုံရေးဆွဲခြင်းသင်တန်းများကိုဖွင့်လှစ်ခဲ့ပြီး မြို့နယ်လူဝင်မှုကြီးကြပ်ရေးနှင့်အမျိုးသားမှတ်ပုံတင်ရေးဦးစီးဌာနမှ အရာထမ်းများအား တက်ရောက်စေခဲ့ပါသည်။ သင်တန်းတွင် သန်းခေါင်စာရင်းလုပ်ငန်း၏ရည်ရွယ်ချက်များ၊ သန်းခေါင်စာရင်းလုပ်ငန်းစဉ်တွင် မြေပုံများ၏အခန်းကဏ္ဍ၊ ထင်ရှားသောအမှတ်အသားများအပါအဝင် မြို့နယ်၊ ရပ်ကွက်နှင့် ကျေးရွာအုပ်စုအဆင့် မြေပုံများရေးဆွဲခြင်းသင်တန်းများပေးခဲ့ပါသည်။ တစ်နိုင်ငံလုံးအတွက်မြေပုံများဆက်စပ်ရရှိပြီးနောက် မြို့နယ်ပေါင်း (၃၃၀) အတွက်မြေပုံများကိုပုံနှိပ်၍ သက်ဆိုင်ရာမြို့နယ်လူဝင်မှုကြီးကြပ်ရေးနှင့် အမျိုးသားမှတ်ပုံတင်ရေးဦးစီးဌာနရုံးများသို့ဖြန့်ဝေခဲ့ပါသည်။ ထို့နောက် မြို့နယ်လူဝင်မှုကြီးကြပ်ရေးနှင့်အမျိုးသားမှတ်ပုံတင်ရေးဦးစီးဌာနမှ ဝန်ထမ်းများသည် ရပ်ကွက်/ကျေးရွာအုပ်စုအတွင်းရှိ အိမ်ထောင်စုအရေအတွက်နှင့် အဖွဲ့အစည်းလူဦးရေတို့ကိုကောက်ယူခဲ့ပါသည်။ ကောက်ယူရရှိသောအချက်အလက်များပေါ်မူတည်၍ စာရင်းကောက်တစ်ယောက်တာဝန်ယူရမည့် စာရင်းကောက်နယ်နိမိတ်များသတ်မှတ်ပေးခဲ့ပါသည်။ ရပ်ကွက်/ကျေးရွာအုပ်စုပေါင်း (၁၆,၀၀၀) ကျော်အတွက် မြေပုံများရေးဆွဲပေးခဲ့ပါသည်။ စာရင်းကောက်ကွက်စုစုပေါင်း (၈၁,၇၅၀) ခန့်ရှိပြီး နိုင်ငံဧရိယာအားလုံးနီးပါးကို လွှမ်းခြုံနိုင်ခဲ့ပါသည်။ ကချင်ပြည်နယ်၊ ရှမ်းပြည်နယ်၊ ကရင်ပြည်နယ်များရှိ အချို့သောဒေသများတွင် မြေပုံရေးဆွဲရန်အခက်အခဲများရှိသဖြင့် ဂြိုဟ်တုဓါတ်ပုံများ၊ မြေပုံနည်းပညာများအသုံးပြု၍ စာရင်းကောက်ကွက်မြေပုံများရေးဆွဲခဲ့ရပါသည်။

### ၁.၂.၃ သန်းခေါင်စာရင်းမေးခွန်းပုံစံများနှင့် လက်စွဲစာစောင်များပြုစုခြင်း

သန်းခေါင်စာရင်းမေးခွန်းပုံစံများနှင့် လက်စွဲစာစောင်များပြုစုခြင်းလုပ်ငန်းကို ၂၀၁၂ ခုနှစ်၊ ဇူလိုင်လတွင်ဆောင်ရွက်ခဲ့ပါသည်။ မေးခွန်းပုံစံပြုစုရာတွင် အချက်အလက်အသုံးပြုသူများနှင့် ညှိနှိုင်းဆွေးနွေးချက်များ၊ ကုလသမဂ္ဂ၏ ၂၀၁၀ ခုနှစ် လူဦးရေနှင့်အိမ်အကြောင်းအရာသန်းခေါင်စာရင်း ကောက်ယူမှုဆိုင်ရာအခြေခံမူနှင့် အကြံပြုချက်များစာအုပ်နှင့် ယခင်မြန်မာနိုင်ငံနှင့်အာဆီယံနိုင်ငံများ<sup>၂</sup>တွင်ကောက်ယူခဲ့သည့် သန်းခေါင်စာရင်းအတွေ့အကြုံများကိုအခြေခံ၍ပြုစုခဲ့ခြင်းဖြစ်ပါသည်။

အိမ်ထောင်စုမေးခွန်းပုံစံသည် ၂၀၁၄ ခုနှစ်၊ မတ်လ (၂၉) ရက်နေ့ညသန်းခေါင်ယံ (သန်းခေါင်စာရင်းည) တွင်အိမ်ထောင်စုတိုင်း၌ရှိသည့်လူဦးရေကိုသိရှိနိုင်ရန်နှင့် ဖြေဆိုသူတစ်ဦးချင်းစီ၏ လူမှုစီးပွားရေးဆိုင်ရာ အချက်အလက်

<sup>၁</sup> သန်းခေါင်စာရင်းကောက်ယူခြင်းလုပ်ငန်းကိုဆောင်ရွက်နိုင်ရန်အတွက် မြို့ပြဒေသများ၌ရပ်ကွက်အောက်တွင်လည်းကောင်း၊ ကျေးလက်ဒေသများ၌ကျေးရွာအုပ်စုအောက်တွင်လည်းကောင်း ကောက်ကွက်မြေပုံများကိုရေးဆွဲခဲ့ပါသည်။ ကောက်ကွက်မြေပုံ၏ ထင်ရှားသောနယ်နိမိတ်များ၊ အဆောက်အအုံများ၊ အိမ်ထောင်စုများနှင့် ၎င်းတို့၏တည်နေရာတို့ပါဝင်ပါသည်။

<sup>၂</sup> အာဆီယံနိုင်ငံများတွင် ဘရူနိုင်းနိုင်ငံ၊ ကမ္ဘောဒီးယားနိုင်ငံ၊ အင်ဒိုနီးရှားနိုင်ငံ၊ လာအိုနိုင်ငံ၊ မလေးရှားနိုင်ငံ၊ မြန်မာနိုင်ငံ၊ ဖိလစ်ပိုင်နိုင်ငံ၊ စင်္ကာပူနိုင်ငံ၊ ထိုင်းနိုင်ငံနှင့် ဗီယက်နမ်နိုင်ငံတို့ပါဝင်ပါသည်။

များကိုစုစည်းကောက်ယူနိုင်ရန်ပြုစုထားပါသည်။ မေးခွန်းပုံစံတွင် အိမ်အခြေအနေနှင့် အိမ်ထောင်စုဆိုင်ရာအချက်အလက်များအတွက်မေးခွန်းများလည်းပါဝင်ပါသည်။ ထို့အပြင်ပြည်ပတွင်ရောက်ရှိနေသော အိမ်ထောင်စုဝင်များနှင့် စာရင်းမကောက်ယူမီ (၁၂) လအတွင်းသေဆုံးခဲ့သည့် အိမ်ထောင်စုဝင်တို့နှင့်သက်ဆိုင်သည့် မေးခွန်းများလည်းပါဝင်ပါသည်။ အိမ်ထောင်စုမေးခွန်းပုံစံတွင် မေးခွန်းပေါင်း (၄၁) ချက်ပါဝင်ပါသည်။ (နောက်ဆက်တွဲ - ၁)

အဖွဲ့အစည်းမေးခွန်းပုံစံတွင် အိမ်ထောင်စုမေးခွန်း၏မေးခွန်းများအနက်မှ မေးခွန်း (၁၁) ချက်ကိုသာထည့်သွင်းထားပြီး ဆေးရုံ၊ အဆောင်၊ အကျဉ်းထောင်၊ ဘုန်းကြီးကျောင်းနှင့် ဘော်ဒါဆောင်စသည်တို့တွင်နေထိုင်သူများ၊ အိမ်ခြေရာခြေမဲ့များ၊ သန်းခေါင်စာရင်းရည်ညွှန်းချိန်တွင် လှေဆိပ်၊ ရေဆိပ်တို့၌ရှိနေသူများအပါအဝင် အဖွဲ့အစည်းပုံစံဖြင့်နေထိုင်သူများကိုကောက်ယူရန်အသုံးပြုပါသည်။

**၁.၂.၄ စာရင်းစစ်/စာရင်းကောက်များခန့်ထားခြင်းနှင့်သင်တန်းပေးခြင်း**

သန်းခေါင်စာရင်းမြေပြင်ကွင်းဆင်းကောက်ယူခြင်းလုပ်ငန်းကို ဆောင်ရွက်ခဲ့သူအများစုမှာ ဆရာ/ဆရာမများဖြစ်ပါသည်။ ၎င်းတို့ကို ပညာရေးဝန်ကြီးဌာနနှင့် မြို့နယ်သန်းခေါင်စာရင်းကော်မတီများမှ ရွေးချယ်တာဝန်ပေးအပ်ခဲ့ခြင်းဖြစ်ပါသည်။ စာရင်းကောက်ဆရာ/ဆရာမများကိုတာဝန်ပေးအပ်ရာတွင် ၎င်းတို့စာရင်းကောက်ယူရမည့်နယ်မြေအတွင်းရှိဒေသခံများနှင့်ရင်းနှီးကျွမ်းဝင်မှုရှိခြင်းနှင့် ဒေသခံဘာသာစကားကျွမ်းကျင်မှုရှိခြင်းတို့ကိုအခြေခံ၍ တာဝန်ပေးအပ်ခြင်းဖြစ်ပါသည်။

စာရင်းစစ်/စာရင်းကောက်သင်တန်းများကို အဆင့် (၄) ဆင့်ဖြင့်ဆောင်ရွက်ခဲ့ပါသည်။ သန်းခေါင်စာရင်းကောက်ယူရေးအတွက် သန်းခေါင်စာရင်းကျွမ်းကျင်ပညာရှင်များပါဝင်သည့်အဖွဲ့ကို ကုလသမဂ္ဂလူဦးရေရန်ပုံငွေအဖွဲ့၊ ဩစတြေးလျစာရင်းအင်းဗျူရို၊ အိန္ဒိယသန်းခေါင်စာရင်းမင်းကြီးရုံး၊ DRS ကုမ္ပဏီ၊ ပြည်သူ့အင်အားဦးစီးဌာနနှင့် လူမှုဝန်ထမ်းဦးစီးဌာနတို့မှ သန်းခေါင်စာရင်းကျွမ်းကျင်ပညာရှင်များပါဝင်သည့်အဖွဲ့ကိုဖွဲ့စည်းခဲ့ပါသည်။ ဤအဖွဲ့အနေဖြင့် သင်တန်းအထောက်အကူပြုပစ္စည်းများကိုလေ့လာသုံးသပ်ခြင်းနှင့် သင်တန်းအစီအစဉ်ပြုစုခြင်းများကို ဆောင်ရွက်ခဲ့ပါသည်။ ဤအဖွဲ့သည် လူဝင်မှုကြီးကြပ်ရေးနှင့်ပြည်သူ့အင်အားဝန်ကြီးဌာနမှ အရာထမ်းအများစုပါဝင်သည့် ဗဟိုအဆင့်နည်းပြများကိုရွေးချယ်လေ့ကျင့်သင်တန်းပေးခဲ့ပါသည်။ ဗဟိုအဆင့်နည်းပြများမှတစ်ဆင့် အခြားအစိုးရဌာနများနှင့် တက္ကသိုလ်များမှအထူးနည်းပြများကို ဆက်လက်လေ့ကျင့်သင်ကြားပေးခဲ့ပါသည်။ အလားတူသင်တန်းများကို အထူးနည်းပြများမှခရိုင်နည်းပြများသို့ ဆက်လက်ဆင့်ပွားသင်တန်းများပေးခဲ့ပါသည်။ ခရိုင်နည်းပြများသည် တိုင်းဒေသကြီး/ပြည်နယ်၊ ခရိုင်များရှိ အထက်တန်းပြ/အလယ်တန်းပြ ဆရာ/ဆရာမများဖြစ်ကြပြီး ၎င်းတို့ကမြို့နယ်များတွင် စာရင်းစစ်နှင့်စာရင်းကောက်များကို ဆက်လက်သင်တန်းပို့ချပေးခဲ့ပါသည်။ စာရင်းကောက်များကို (၅) ရက်ကြာလေ့ကျင့်သင်တန်းပေးခဲ့ပြီး စာရင်းစစ်များအတွက်မူ စာရင်းစစ်များ၏ အခန်းကဏ္ဍ၊ ကွင်းဆင်းလုပ်ငန်း၊ ပြန်လည်မေးမြန်းခြင်း၊ ဖြည့်သွင်းပြီးသောမေးခွန်းပုံစံများကိုစစ်ဆေးခြင်း၊ လူမှုဆက်ဆံရေးနှင့် စီမံခန့်ခွဲမှုဆိုင်ရာ သင်ခန်းစာများကိုဖြည့်စွက်ပို့ချရန် အချိန်တစ်ရက်ပိုမိုကာလလေ့ကျင့်သင်ကြားပေးခဲ့ပါသည်။

**၁.၂.၅ သန်းခေါင်စာရင်းကောက်ယူခြင်း**

စာရင်းစစ်/စာရင်းကောက်တို့သည် သန်းခေါင်စာရင်းမကောက်မီ (၂) ရက်အလိုတွင် ၎င်းတို့တာဝန်ကျရာ စာရင်းကောက်ကွက်အသီးသီးသို့ရောက်ရှိ၍ စာရင်းကောက်ကွက်နယ်နိမိတ်များကိုကြည့်ရှုခြင်း၊ ကောက်ကွက်အတွင်း

ရှိ အဆောက်အအုံနှင့် အိမ်ထောင်စုများအားတိုက်ဆိုင်စစ်ဆေးခြင်း၊ လိုအပ်ပါက အဆောက်အအုံစာရင်း (ဆ - ၀၂) အား လက်ရှိအခြေအနေနှင့်ကိုက်ညီရန်ပြင်ဆင်ခြင်း စသည်တို့ကိုဆောင်ရွက်ခဲ့ပါသည်။

သန်းခေါင်စာရင်းကောက်ယူရာတွင် သန်းခေါင်စာရင်းရည်ညွှန်းချိန် ၂၀၁၄ ခုနှစ်၊ မတ်လ (၂၉) ရက်နေ့ည သန်းခေါင်ယံအချိန်တွင် မြန်မာနိုင်ငံနယ်နိမိတ်အတွင်းရှိနေသူအားလုံးကို စာရင်းကောက်ယူရန်ဖြစ်ပါသည်။ ထိုသို့ စာရင်းကောက်ယူရာတွင် ဟိုတယ်၊ တည်းခိုခန်း၊ ဆေးရုံ၊ ရဲစခန်းနှင့် အကျဉ်းထောင်စသည့်အဖွဲ့အစည်းများရှိလူဦးရေ အား သန်းခေါင်စာရင်းညတွင်စာရင်းကောက်ယူနိုင်ရန် မြို့နယ်သန်းခေါင်စာရင်းအရာရှိများမှ ကြိုတင်စီမံမှုများပြုလုပ် ခဲ့ကြပါသည်။ တိုင်းဒေသကြီး/ပြည်နယ်အားလုံးတွင် လူဦးရေသန်းခေါင်စာရင်းကောက်ယူခြင်းအား သတ်မှတ်ထားသည့် (၁၂) ရက်တာကာလအတွင်း အောင်မြင်စွာဆောင်ရွက်နိုင်ခဲ့ပါသည်။

ကချင်ပြည်နယ် ပူတာအိုခရိုင်၊ ရန်ကုန်တိုင်းဒေသကြီး ကိုကိုးကျွန်းနှင့် ရှမ်းပြည်နယ် မိုင်းလားဒေသတို့တွင် ရာသီ ဥတုဆိုးဝါးမှု၊ လမ်းပန်းဆက်သွယ်ရေးခက်ခဲမှုနှင့် ဒေသဆိုင်ရာခေါင်းဆောင်များ၏ ညှိနှိုင်းတောင်းဆိုမှုများကြောင့် ၂၀၁၄ ခုနှစ်၊ မတ်လပထမပတ်မှစတင်၍ စာရင်းကောက်ယူခြင်းလုပ်ငန်းကိုစတင်ခဲ့ပါသည်။ ‘ဝ’ကိုယ်ပိုင် အုပ်ချုပ်ခွင့်ရ တိုင်းတွင်သင်တန်းပေးခြင်းကိုကြိုတင်ပြုလုပ်ခဲ့သော်လည်း စာရင်းကောက်လုပ်ငန်းအား အခြားဒေသများနှင့်တစ်ပြိုင် တည်းဆောင်ရွက်ခဲ့ပါသည်။

ရခိုင်ပြည်နယ်မြောက်ပိုင်းနှင့် ကချင်ပြည်နယ်မှ ကေအိုင်အို (ကချင်လွတ်မြောက်ရေးအဖွဲ့) အဖွဲ့အစည်း လှုပ်ရှားရာနယ်မြေကျေးရွာအချို့တွင် သန်းခေါင်စာရင်းကောက်ယူရန် အခက်အခဲများကြုံတွေ့ခဲ့ရပါသည်။ ကရင် ပြည်နယ်၊ ဖာပွန်မြို့နယ်ရှိအချို့ကျေးရွာများတွင်လည်း မေးခွန်းပုံစံဖြင့်သန်းခေါင်စာရင်းမကောက်ယူနိုင်ခဲ့ကြောင်းတွေ့ရှိ ရပါသည်။

## ၁.၂.၆ စာရင်းဇယားပြုစုခြင်း

စာရင်းဇယားပြုစုခြင်းလုပ်ငန်းသည် သန်းခေါင်စာရင်းကောက်ယူပြီးချိန်တွင်ဆောင်ရွက်ရသည့် အလွန်အရေး ပါသောလုပ်ငန်းစဉ်တစ်ခုဖြစ်ပါသည်။ စာရင်းဇယားပြုစုခြင်းလုပ်ငန်းစဉ်တွင်ရရှိလာသော အချက်အလက်များကိုပုံရိပ် ဖတ်ခြင်း၊ ဂဏန်းသင်္ကေတများထည့်သွင်းခြင်း၊ တည်းဖြတ်ခြင်းနှင့် ဆန်းစစ်လေ့လာခြင်းတို့ပါဝင်ပါသည်။ ၂၀၁၄ ခုနှစ် လူဦးရေနှင့် အိမ်အကြောင်းအရာသန်းခေါင်စာရင်း၏ စာရင်းဇယားပြုစုခြင်းလုပ်ငန်းအား အကောင်အထည်ဖော်ရာ တွင် ခေတ်မီအဆင့်မြင့်နည်းပညာများကို အပြည့်အဝအသုံးပြုခဲ့ပါသည်။ အချက်အလက်သွင်းလုပ်ငန်းများကို လုပ်ဆောင်ရန် နည်းလမ်းအမျိုးမျိုးရှိသော်လည်း ပြည်သူ့အင်အားဦးစီးဌာနအနေဖြင့် OMR/ICR/KFI ပုံရိပ်ဖတ်ခြင်း နည်းပညာကိုအသုံးပြုခဲ့ပါသည်။

သန်းခေါင်စာရင်းမေးခွန်းပုံစံများကိုအထူးစီမံပြုလုပ်ထားပြီး စာရင်းကောက်များ မေးခွန်းပုံစံဖြည့်သွင်းရာ၌ ပုံရိပ်ဖတ်သည့်နည်းစနစ်နှင့်ကိုက်ညီစေရန် အထူးလေ့ကျင့်သင်တန်းပေးခဲ့ပါသည်။ ထို့ကြောင့်ပုံရိပ်ဖတ်ချိန်တွင်အမှား နည်းပြီးလျင်မြန်စွာဆောင်ရွက်နိုင်ခဲ့ပါသည်။ အခြားနည်းလမ်းများနှင့်နှိုင်းယှဉ်လျှင် ဝန်ထမ်းအင်အားအနည်းငယ်ကိုသာ အသုံးပြုခဲ့ရပါသည်။ ၂၀၁၄ ခုနှစ်၊ အောက်တိုဘာလဆန်းတွင်မေးခွန်းပုံစံပေါင်း (၁၁.၅) သန်းအားပုံရိပ်ဖတ်ယူခြင်း လုပ်ငန်းကိုအောင်မြင်စွာဆောင်ရွက်ပြီးစီးခဲ့ပါသည်။



၁.၂.၇ လွတ်လပ်သောစောင့်ကြည့်လေ့လာရေးအဖွဲ့

ပြည်တွင်း/ပြည်ပမှပညာရှင်များပါဝင်သည့် လွတ်လပ်သောသန်းခေါင်စာရင်းစောင့်ကြည့်လေ့လာသူများအဖွဲ့သည် တိုင်းဒေသကြီးနှင့်ပြည်နယ်အားလုံးသို့သွားရောက်၍ သန်းခေါင်စာရင်းကောက်ယူမှုများကိုလေ့လာခဲ့ပါသည်။ အဆိုပါအဖွဲ့၏ရည်ရွယ်ချက်များမှာ (၁) လေ့လာရန်ရွေးချယ်ထားသည့် မြို့နယ်/စာရင်းကောက်ကွက်များတွင် သန်းခေါင်စာရင်းကောက်ယူမှုကိုမှတ်တမ်းတင်ရန် (၂) သန်းခေါင်စာရင်းကောက်ယူနေစဉ်နှင့် ကောက်ယူပြီးချိန်တွင် နိုင်ငံတော်အစိုးရသို့အချက်အလက်များပံ့ပိုးပေးရန် (၃) နိုင်ငံတကာအဆင့်အတန်းနှင့် ပြည်တွင်းဥပဒေများနှင့် ကိုက်ညီမှုရှိ/မရှိဆန်းစစ်ရန်၊ (၄) အနာဂတ်တွင်ဆောင်ရွက်မည့်သန်းခေါင်စာရင်းများအတွက် ဝန်ထမ်းများစွမ်းဆောင်ရည်မြင့်မားစေရန် အထောက်အကူဖြစ်စေမည့်အတွေ့အကြုံများနှင့် ကောင်းမွန်သောအလေ့အထများကို မှတ်တမ်းတင်ထားရှိနိုင်ရန်တို့ဖြစ်ပါသည်။

ထိုစောင့်ကြည့်လေ့လာရေးအဖွဲ့များသည် တိုင်းဒေသကြီး/ပြည်နယ် (၁၅) ခုလုံးရှိ ခရိုင် (၄၁) ခု (ခရိုင်စုစုပေါင်း ၅၅ ရာခိုင်နှုန်း)၊ မြို့နယ်ပေါင်း (၁၂၁) မြို့နယ် (မြို့နယ်စုစုပေါင်း၏ ၃၇ ရာခိုင်နှုန်း)၊ စာရင်းကောက်ကွက်ပေါင်း (၉၀၁) ကွက် (စာရင်းကောက်ကွက်စုစုပေါင်း၏ ၁.၁ ရာခိုင်နှုန်း) ကိုသွားရောက်လေ့လာခဲ့ပြီး တွေ့ဆုံမေးမြန်းမှုပေါင်း (၂,၁၉၃) ခုကိုပြုလုပ်ခဲ့ပါသည်။ သန်းခေါင်စာရင်းကောက်ယူပြီးချိန်တွင် လေ့လာရေးအဖွဲ့မှ တွေ့ရှိချက်များအသေးစိတ်ဖော်ပြပါရှိသည့် အစီရင်ခံစာတစ်စောင်ကိုပြုစုခဲ့ပါသည်။ ထိုအစီရင်ခံစာကို <http://www.dop.gov.mm/> နှင့် <http://countryoffice.unfpa.org/myanmar> တို့တွင် လေ့လာဖတ်ရှုနိုင်ပါသည်။

၁.၂.၈ ရွှေ့ပြောင်းလူဦးရေစာရင်း

လူဝင်မှုကြီးကြပ်ရေးနှင့်ပြည်သူ့အင်အားဝန်ကြီးဌာန၊ ပြည်ထောင်စုဝန်ကြီးသည် ၂၀၁၄ ခုနှစ် လူဦးရေနှင့် အိမ်အကြောင်းအရာသန်းခေါင်စာရင်း ရွှေ့ပြောင်းလူဦးရေစာရင်းအစီရင်ခံစာကို ၂၀၁၄ ခုနှစ်၊ ဩဂုတ်လ (၃၀) ရက်နေ့တွင်ထုတ်ပြန်ကြေညာခဲ့ပါသည်။ အဆိုပါရွှေ့ပြောင်းလူဦးရေစာရင်းတွင် လူဦးရေအရွယ်အစားကို ကျား/မ ခွဲခြား၍ ပြည်ထောင်စုအဆင့်၊ တိုင်းဒေသကြီး/ပြည်နယ်အဆင့်နှင့် အချို့အချက်အလက်များကို ခရိုင်နှင့်မြို့နယ်အဆင့်ထိပါဖော်ပြထားပါသည်။ ရွှေ့ပြောင်းလူဦးရေစာရင်းအစီရင်ခံစာကို <http://www.dop.gov.mm/> နှင့် <http://countryoffice.unfpa.org/myanmar/?publications> တို့တွင်ဖော်ပြထားပါသည်။

၁.၂.၉ သန်းခေါင်စာရင်းမကောက်ယူနိုင်သောဒေသများ

ရခိုင်ပြည်နယ်တစ်စိတ်တစ်ဒေသမှလူအချို့သည် နိုင်ငံတော်မှအသိအမှတ်မပြုသည့်လူမျိုးအမည်ကိုဖြေဆိုခွင့်မရသဖြင့်စာရင်းအကောက်မခံသည့်အတွက် ၎င်းတို့အားစာရင်းမကောက်ယူနိုင်ခဲ့ကြောင်းတွေ့ရှိရပါသည်။ နိုင်ငံတော်အစိုးရအနေဖြင့် ဒေသခံလူထုအကြားတင်းမာမှုများကြောင့် ဖြစ်ပေါ်လာနိုင်သည့်အကြမ်းဖက်မှုများအားရှောင်လွှဲနိုင်ရန်နှင့် လုံခြုံရေးနှင့်တည်ငြိမ်အေးချမ်းရေးလိုအပ်ချက်အရဆောင်ရွက်ခဲ့ခြင်းဖြစ်ပါသည်။

ကချင်ပြည်နယ်တွင် အစိုးရနှင့်ကေအိုင်အို (ကချင်လွတ်မြောက်ရေးအဖွဲ့) ခေါင်းဆောင်များအကြား စေ့စပ်ညှိနှိုင်းမှုများပြုလုပ်ထားသော်လည်း ကေအိုင်အိုလက်နက်ကိုင်အဖွဲ့အစည်းများမှ ၎င်းတို့လှုပ်ရှားရာနယ်မြေအတွင်း စာရင်းကောက်များဝင်ရောက်စာရင်းကောက်ယူရန်ခွင့်မပြုခဲ့သဖြင့် ကချင်ပြည်နယ်တွင် ကျေးရွာပေါင်း (၉၇) ရွာခန့်ကို စာရင်းမကောက်ယူနိုင်ခဲ့ကြောင်းတွေ့ရှိရပါသည်။

ကေအင်န်ယူ (ကရင်အမျိုးသားအစည်းအရုံး) တပ်မဟာ (၅) ဌာနချုပ်တည်ရှိရာနယ်မြေဖြစ်သည့် ကရင်ပြည်နယ်၊ ဖာပွန်မြို့နယ်ရှိကျေးရွာအချို့တွင်စာရင်းကောက်ယူခွင့်မရဘဲ ကျေးရွာအုပ်စုတစ်ခုချင်းစီ၏ အိမ်ထောင်စုနှင့် ကျား/မ လူဦးရေစာရင်းများကိုသာ ကေအင်န်ယူမှပြုစုပေးပို့ခဲ့ပါသည်။ အခြားဒေသများတွင်မူ စီမံထားသည့်အတိုင်း စာရင်းကောက်ယူနိုင်ခဲ့ပါသည်။ စာရင်းမကောက်ယူနိုင်ခဲ့သည့်ဒေသများအတွက် ခန့်မှန်းလူဦးရေကို အခန်း (၂) တွင် ထည့်သွင်းဖော်ပြထားပါသည်။

## ၁.၃ ရခိုင်၊ ကချင်နှင့် ကရင်ပြည်နယ်များတွင် စာရင်းမကောက်ယူနိုင်ခဲ့သည့် လူဦးရေကိုခန့်မှန်းခြင်း

၂၀၁၄ ခုနှစ် ပြည်လုံးကျွတ်သန်းခေါင်စာရင်းသည် တစ်နိုင်ငံလုံးကို လွှမ်းခြုံမှုရှိ/မရှိ သေချာစေရန်နှင့် ရရှိလာသောရလဒ်သည် နိုင်ငံလူဦးရေကိုထင်ဟပ်ပေါ်လွင်စေရန် စာရင်းကောက်ကွက်တစ်ခုချင်းအလိုက် အသေးစိတ်ဆန်းစစ်ခြင်းကို ပြည့်သူ့အင်အားဦးစီးဌာနရုံးချုပ်တွင်ပြုလုပ်ခဲ့ပါသည်။ ဆန်းစစ်ချက်အရ ရခိုင်ပြည်နယ်မြောက်ပိုင်း၊ ကချင်ပြည်နယ်နှင့် ကရင်ပြည်နယ်ဒေသအချို့တွင် တစ်ချို့တစ်ဝက်သာစာရင်းကောက်ယူနိုင်ခြင်း၊ လုံးဝစာရင်းမကောက်ယူနိုင်ခဲ့ခြင်းများရှိကြောင်းတွေ့ရှိရပါသည်။ ဤအပိုင်းတွင် စာရင်းမကောက်ယူနိုင်ခဲ့သော အဆိုပါနေရာသုံးနေရာအတွက် ကျန်ရှိခဲ့သည့်လူဦးရေအားမည်သို့ခန့်မှန်းသည်ကို ရှင်းလင်းထားပါသည်။

### ၁.၃.၁ ရခိုင်ပြည်နယ်

ရခိုင်ပြည်နယ်တွင် သန်းခေါင်စာရင်းကောက်ယူခြင်းမှရရှိသော အချက်အလက်များအား ဆန်းစစ်လေ့လာရာတွင် မောင်တော၊ စစ်တွေနှင့် မြောက်ဦးခရိုင်တို့၌ အိမ်ထောင်စု (သို့မဟုတ်) လူဦးရေအားလုံးကို အပြည့်အဝကောက်ယူနိုင်ခြင်းမရှိကြောင်းတွေ့ရှိရပါသည်။ သန်းခေါင်စာရင်းမြေပုံရေးဆွဲချိန်တွင် ရရှိခဲ့သည့်အချက်အလက်များနှင့် စာရင်းကောက်ယူခဲ့သောအချက်အလက်များကို နှိုင်းယှဉ်ပါက ကောက်ယူရန်ကျန်ရှိခဲ့သည့်စာရင်းများကိုရရှိနိုင်ပါသည်။ စာရင်းကောက်ကွက်မြေပုံရေးဆွဲချိန်တွင် မြို့နယ်လူဝင်မှုကြီးကြပ်ရေးနှင့်အမျိုးသားမှတ်ပုံတင်ရေးဦးစီးဌာနမှ ဝန်ထမ်းများက ရပ်ကွက်/ကျေးရွာအုပ်စုတစ်ခုချင်းစီ၏မြေပုံများကိုရေးဆွဲခဲ့ပါသည်။ မြေပုံများတွင် မြေပြင်တွင်ရှိနေသည့်အဆောက်အအုံတိုင်းကို ထည့်သွင်းရေးဆွဲခဲ့ပါသည်။

အဆောက်အအုံတစ်ခုချင်းစီအတွက် အိမ်ထောင်စုတစ်စုစီတွင်နေထိုင်သော ကျား/မ အရေအတွက်ကိုလည်း ကောက်ယူခဲ့ပါသည်။ ထိုမြေပုံ/အဆောက်အအုံစာရင်းမှရရှိသောအချက်အလက်များသည် စာရင်းအပြည့်အဝကောက်ယူနိုင်သည့်တိုင်းဒေသကြီး/ပြည်နယ်များတွင် စာရင်းကောက်ယူခဲ့သောလူဦးရေနှင့် ကိုက်ညီမှုရှိကြောင်းတွေ့ရှိရပါသည်။ ထို့ကြောင့် ရခိုင်ပြည်နယ်တွင် စာရင်းမကောက်ယူနိုင်ခဲ့သောလူဦးရေကိုခန့်မှန်းရန်အတွက် မြေပုံနှင့် အဆောက်အအုံစာရင်းမှရရှိသောအချက်အလက်များကိုမှီငြမ်း၍ ခန့်မှန်းနိုင်ပါသည်။ ကနဦးဆန်းစစ်လေ့လာမှုအရ ရခိုင်ပြည်နယ်လူဦးရေ၏ (၃၁) ရာခိုင်နှုန်းခန့်ကို စာရင်းမကောက်ယူနိုင်ခဲ့ကြောင်းတွေ့ရှိရပါသည်။ ကောက်ကွက်မြေပုံရေးဆွဲစဉ်ကလူဦးရေနှင့် စာရင်းကောက်ယူခဲ့သောလူဦးရေကိုနှိုင်းယှဉ်ပါက လူဦးရေ (၄) ရာခိုင်နှုန်းခန့်တိုးလာကြောင်းတွေ့ရှိရပါသည်။ ထိုသို့တိုးမြှင့်လာခြင်းမှာ စာရင်းကောက်ယူနေစဉ်အတွင်း ကောက်ကွက်အတွင်းရှိ အိမ်ထောင်စုအားလုံးနှင့် လူဦးရေအားလုံးကိုကောက်ယူနိုင်ရန် စာရင်းစစ်/စာရင်းကောက်များ၏ အစွမ်းကုန်ကြိုးပမ်းမှုနှင့် ရပ်ရွာလူထု၏ပံ့ပိုးမှုများကြောင့်ဖြစ်ပါသည်။ အဆိုပါနှုန်းကိုအခြေခံ၍ခန့်မှန်းရာတွင် ရခိုင်ပြည်နယ်၌ စာရင်းမကောက်ယူနိုင်ခဲ့သည့်လူဦးရေမှာ (၁,၀၉၀,၀၀၀) ဦးခန့်ရှိနိုင်ကြောင်းခန့်မှန်းရရှိပါသည်။

## ၁.၃.၂ ကချင်ပြည်နယ်

ကချင်ပြည်နယ်တွင် မံစီ၊ လွယ်ဂျယ်နှင့် မိုးမောက်မြို့နယ်အပါအဝင် မြို့နယ်အချို့ရှိ ကေအိုင်အို (ကချင်လွတ်မြောက်ရေးအဖွဲ့) လှုပ်ရှားရာနယ်မြေများဖြစ်သည့် ကျေးရွာအုပ်စု (၂၅) စု (ကျေးရွာ ၉၇ ရွာ) တွင် စာရင်းကောက်ယူနိုင်ခဲ့ခြင်းမရှိပါ။ စာရင်းမကောက်ယူနိုင်ခဲ့သောဒေသများတွင် မြေပုံရေးဆွဲသည့်အချိန်၌ရှိခဲ့သည့်လူဦးရေနှင့် အဆိုပါမြို့နယ်အတွင်းကောက်ယူခဲ့သည့်လူဦးရေကိုနှိုင်းယှဉ်ခဲ့ပါသည်။ ထို့နောက် ကောက်ကွက်မြေပုံနှင့် စာရင်းကောက်ယူမှုကြားလူဦးရေခြားနားမှုကိုအခြေခံ၍ စာရင်းမကောက်ယူနိုင်ခဲ့သည့်လူဦးရေကိုခန့်မှန်းရာတွင် ကချင်ပြည်နယ်၌ စာရင်းမကောက်ယူနိုင်ခဲ့သောခန့်မှန်းလူဦးရေ (၄၆,၆၀၀) ဦးခန့်ရှိနိုင်ကြောင်းတွေ့ရှိရပါသည်။

## ၁.၃.၃ ကရင်ပြည်နယ်

ကရင်ပြည်နယ်၊ ဖာပွန်မြို့နယ် ကေအင်န်ယူ (ကရင်အမျိုးသားအစည်းအရုံး) တပ်မဟာ (၅) ဌာနချုပ်ရှိရာနယ်မြေရှိကျေးရွာအချို့တွင် သန်းခေါင်စာရင်းမေးခွန်းပုံစံများကိုအသုံးပြု၍ စာရင်းကောက်ယူနိုင်ခဲ့ခြင်းမရှိကြောင်းတွေ့ရှိရပါသည်။ အဆိုပါကျေးရွာအုပ်စုများအတွက် အိမ်ထောင်စုနှင့် ကျား/မ လူဦးရေစာရင်းချုပ်ကို ကေအင်န်ယူမှပေးအပ်ခဲ့ပါသည်။ အဆိုပါအချက်အလက်များကိုစိစစ်၍ ကောက်ယူရရှိခဲ့သောသန်းခေါင်စာရင်းအချက်အလက်များနှင့် နှိုင်းယှဉ်လေ့လာရာတွင် ကေအင်န်ယူများထံမှရရှိလာသောအချက်အလက်များသည် အနီးစပ်ဆုံးမှန်ကန်ကြောင်းတွေ့ရှိရပါသည်။ ကရင်ပြည်နယ်၊ ဖာပွန်မြို့နယ်တွင် သန်းခေါင်စာရင်းမေးခွန်းပုံစံများကိုအသုံးပြုခြင်းမရှိဘဲ ကောက်ယူရရှိသောလူဦးရေမှာ (၆၉,၇၅၃) ဦး ဖြစ်ကြောင်းခန့်မှန်းရရှိပါသည်။

သန်းခေါင်စာရင်းမှရရှိသောအချက်အလက်များကိုစိစစ်ခြင်းဖြင့် ရခိုင်ပြည်နယ်၊ ကချင်ပြည်နယ်နှင့် ကရင်ပြည်နယ်တို့ရှိ စာရင်းမကောက်ယူနိုင်ခဲ့သည့်ဒေသများအတွက် ခန့်မှန်းလူဦးရေစုစုပေါင်းမှာ (၁,၂၀၆,၃၅၃) ဦး ခန့်ရှိပြီး လူဦးရေစုစုပေါင်း၏ (၂.၃၄) ရာခိုင်နှုန်းဖြစ်ကြောင်းတွေ့ရှိရပါသည်။ ထို့ကြောင့် ရှေ့ပြေးလူဦးရေစာရင်းနှင့် ပင်မအစီရင်ခံစာနှစ်ခုစလုံးတွင် ကောက်ယူရရှိသောလူဦးရေနှင့် ခန့်မှန်းလူဦးရေကိုပေါင်း၍ထုတ်ပြန်ထားပါသည်။ သို့သော်လည်း ဆန်းစစ်လေ့လာမှုများပြုလုပ်ရာတွင် ၂၀၁၄ ခုနှစ် လူဦးရေနှင့်အိမ်အကြောင်းအရာသန်းခေါင်စာရင်းမှ ကောက်ယူရရှိသည့်လူဦးရေကိုသာအခြေခံ၍ တွက်ချက်ထားခြင်းဖြစ်ပါသည်။

လူဝင်မှုကြီးကြပ်ရေးနှင့်ပြည်သူ့အင်အားဝန်ကြီးဌာနသည် အခြားအဖွဲ့အစည်းများ၊ သုတေသနပညာရှင်များက စစ်တမ်းများ၊ သုတေသနလုပ်ငန်းများနှင့် အခြားလေ့လာမှုများပြုလုပ်ရာတွင်အသုံးပြုနိုင်သည့် နိုင်ငံကိုယ်စားပြုလူဦးရေနှင့် အိမ်ထောင်စုများပါဝင်သော ပင်မမူနာစာရင်းစဉ်တစ်ခုကို သန်းခေါင်စာရင်းအချက်အလက်များအားအသုံးပြု၍ပြုစုခဲ့ပါသည်။ အဆိုပါမူနာစာရင်းစဉ်တွင် သန်းခေါင်စာရင်းမကောက်ယူနိုင်ခဲ့သည့် ရခိုင်ပြည်နယ်၊ ကချင်ပြည်နယ်နှင့် ကရင်ပြည်နယ်တို့မှ ဒေသအားလုံးကိုထည့်သွင်းပြုစုထားသည့်အတွက် အိမ်ထောင်စုစစ်တမ်းများကောက်ယူရာတွင် ထိုဒေသများကိုထည့်သွင်းလေ့လာနိုင်မည်ဖြစ်ပါသည်။

## ၁.၄ အချက်အလက်များ၏ အရည်အသွေး<sup>၃</sup>ကောင်းမွန်စေရန် ဆောင်ရွက်မှုများ

၂၀၁၄ ခုနှစ် လူဦးရေနှင့်အိမ်အကြောင်းအရာ သန်းခေါင်စာရင်း ကြိုတင်ပြင်ဆင်ချိန်နှင့် အကောင်အထည်ဖော်ဆောင်ရွက်ချိန်တွင် သန်းခေါင်စာရင်းမှရရှိသောအချက်အလက်များအပါအဝင် သန်းခေါင်စာရင်းလုပ်ငန်းစဉ်တစ်ခုလုံး

<sup>၃</sup> ကုလသမဂ္ဂ၏သတ်မှတ်ချက်အရ သန်းခေါင်စာရင်းအရည်အသွေးများကိုသတ်မှတ်ရာတွင် ဆီလျော်မှု၊ ပြီးစီးအောင်ဆောင်ရွက်မှု၊ အချိန်မီပြီးစီးမှု၊ ယုတ္တိရှိမှု၊ နှိုင်းယှဉ်နိုင်မှု၊ အလွယ်တကူရရှိနိုင်မှုနှင့် မှန်ကန်မှုတို့ပါဝင်ပါသည်။

ကို အရည်အသွေးကောင်းမွန်စေမည့်နည်းလမ်းများနှင့်ဆောင်ရွက်မှုများကို ထည့်သွင်းစဉ်းစားခဲ့ပါသည်။ ထို့အချက်များတွင် သန်းခေါင်စာရင်းကောက်ယူမှုသည် တစ်နိုင်ငံလုံးကို တတ်နိုင်သမျှလွှမ်းခြုံမှုရှိစေရန်၊ ဖြေဆိုသည့်အချက်များမှန်ကန်မှုရှိစေရန်နှင့် စာရင်းကောက်များကမှန်ကန်စွာရေးသွင်းရန်၊ စာရင်းဇယားပြုစုခြင်းလုပ်ငန်းများတိကျမှန်ကန်မှုရှိစေရန်တို့ပါဝင်ပါသည်။ ၂၀၁၄ ခုနှစ် သန်းခေါင်စာရင်းတွင် အချက်အလက်များ၏အရည်အသွေး ကောင်းမွန်စေရေးအတွက် စီစဉ်ဆောင်ရွက်ခဲ့မှုအချို့ကို အောက်တွင်ထုတ်နှုတ်ဖော်ပြထားပါသည်။ -

- (က) သန်းခေါင်စာရင်းလုပ်ငန်းစဉ်တစ်ခုစီကို ဆန်းစစ်လေ့လာမှုများပြုလုပ်၍ တွေ့ရှိချက်များကို အသုံးပြုပြီး သန်းခေါင်စာရင်းလုပ်ငန်းစဉ်အဆင့်တိုင်းကို တိကျစွာအကောင်အထည်ဖော်ခြင်းဖြင့် သန်းခေါင်စာရင်းလုပ်ငန်းစဉ်တိုင်းတွင် အကောင်းဆုံးနည်းလမ်းများကိုရွေးချယ်အသုံးပြုနိုင်ခဲ့ပါသည်။ အကဲဖြတ်လေ့လာမှုများကို ဤအစီရင်ခံစာ၏ အပိုင်း (၁.၂.၁) တွင်ဖော်ပြထားပါသည်။
- (ခ) သန်းခေါင်စာရင်းလုပ်ငန်းစဉ်တစ်ခုလုံးကို စောင့်ကြည့်လေ့လာအကြံပြုနိုင်ရန်အတွက် နိုင်ငံတကာနည်းပညာအကြံပေးအဖွဲ့ကိုလည်း ထင်ရှားကျော်ကြားသောသန်းခေါင်စာရင်းပညာရှင်များဖြင့် ဖွဲ့စည်းခဲ့ပါသည်။ အကြံပေးအဖွဲ့ဝင်များသည် လုပ်ငန်းစဉ်တစ်ခုချင်းအလိုက် ရှုထောင့်အမျိုးမျိုးမှလေ့လာသုံးသပ်ပြီး လုပ်ငန်းစဉ်တစ်ခုလုံး အရည်အသွေးမြင့်မားရေးအတွက် အကြံဉာဏ်ကောင်းများပေးခဲ့ပါသည်။ နိုင်ငံတကာပညာရှင်များ၏လေ့လာအကြံပြုချက်များနှင့် ဆောင်ရွက်ခဲ့ခြင်းဖြစ်၍ လုပ်ငန်းစဉ်အဆင့်တိုင်းတွင် မှန်ကန်သောနည်းလမ်းများနှင့် လမ်းညွှန်ချက်များကိုအသုံးပြုနိုင်ခဲ့ပါသည်။
- (ဂ) တစ်နိုင်ငံလုံးတွင် အသေးငယ်ဆုံးအဆင့်အုပ်ချုပ်မှုဧရိယာဖြစ်သော ရပ်ကွက်/ကျေးရွာအုပ်စုတိုင်းကို အကွက်ငယ်များပိုင်း၍ သန်းခေါင်စာရင်းကောက်ကွက်မြေပုံများရေးဆွဲခြင်းဖြင့် မြေဧရိယာအားလုံးကို အပြည့်အဝလွှမ်းခြုံနိုင်သလို စာရင်းကောက်ယူစဉ်ကာလအတွင်း ထပ်ခြင်း/ကျန်ခြင်းများမရှိစေရန် ဆောင်ရွက်နိုင်ခဲ့ပါသည်။ စာရင်းကောက်ကွက်အရေအတွက်သည် သန်းခေါင်စာရင်းကောက်ယူမည့် လူအင်အားစာရင်းခန့်မှန်းခြင်းနှင့် ပံ့ပိုးပေးရမည့် သန်းခေါင်စာရင်းအထောက်အကူပြုပစ္စည်းများ ခန့်မှန်းတွက်ချက်ရာတွင်လည်းအသုံးဝင်ပါသည်။
- (ဃ) သန်းခေါင်စာရင်းမေးခွန်းပုံစံများပြုစုရာတွင် မြေပြင်တွင်စမ်းသပ်ခြင်း၊ အစိုးရဝန်ကြီးဌာန/ဦးစီးဌာနများ၊ ဖွံ့ဖြိုးမှုမိတ်ဖက်အဖွဲ့အစည်းများ၊ တက္ကသိုလ်များနှင့် သုတေသနလုပ်ငန်းအဖွဲ့အစည်းများ၊ အချက်အလက်အသုံးပြုသူများနှင့် ဆွေးနွေးတိုင်ပင်မှုများပြုလုပ်ခြင်းတို့ကိုဆောင်ရွက်ခဲ့ပါသည်။ ထို့အပြင် ကုလသမဂ္ဂမှအကြံပြုထားသော နိုင်ငံတကာစံချိန်စံညွှန်းများကိုလည်းကောင်း၊ မြန်မာနိုင်ငံနှင့်အသွင်သဏ္ဌာန်တူနိုင်ငံများ၏မေးခွန်းပုံစံများကိုလည်းကောင်း ဆန်းစစ်လေ့လာအသုံးပြုခဲ့ပါသည်။ သို့ဖြစ်၍ သန်းခေါင်စာရင်းမှရရှိသောအချက်အလက်များသည် အချက်အလက်အသုံးပြုသူများ၏လိုအပ်ချက်နှင့်ဆီလျော်မှုရှိပြီး နိုင်ငံတကာစံချိန်စံညွှန်းများနှင့်လည်းကိုက်ညီခဲ့ပါသည်။
- (င) စာရင်းစစ်/စာရင်းကောက်လက်စွဲစာစောင်နှင့် အထူးနည်းပြ၊ ခရိုင်နည်းပြစသည့် သင်တန်းနည်းပြများအတွက် လက်စွဲစာစောင်များကိုပြုစုခဲ့ခြင်းဖြင့် တစ်နိုင်ငံလုံးတွင်သင်တန်းများနှင့် စာရင်းကောက်လုပ်ငန်းစဉ်များတစ်ပြေးညီဖြစ်အောင်ဆောင်ရွက်နိုင်ခဲ့ပါသည်။ အဆိုပါသင်တန်းစာစောင်များတွင်

စာရင်းစစ်/စာရင်းကောက်များအပေါ် ပြည်သူလူထု၏ယုံကြည်မှုရရှိစေမည့် လူထုဆက်သွယ်ရေး နည်းလမ်းများကိုလည်း ထည့်သွင်းဖော်ပြထားပါသည်။

- (စ) စာရင်းကောက်များနှင့် ကွင်းဆင်းဝန်ထမ်းများကိုလည်း ပြည့်စုံထိရောက်သောသင်တန်းများပေးခဲ့ပါသည်။ သင်တန်းနည်းပြများမှာ ဩစတြေးလျ၊ အိန္ဒိယနှင့် ကုလသမဂ္ဂလူဦးရေရန်ပုံငွေအဖွဲ့တို့မှဖြစ်ပြီး ဗဟိုနည်းပြများကို ၎င်းတို့ကသင်တန်းပေး၍ ဆင့်ပွားသင်တန်းများကို တိုင်းဒေသကြီး/ပြည်နယ်များတွင်ပို့ချစေခဲ့ပါသည်။
- (ဆ) သန်းခေါင်စာရင်းမကောက်ယူမီတစ်နှစ်တိတိအလိုတွင် မြေပုံရေးဆွဲခြင်းမှသည် စာရင်းဇယားပြုစုခြင်းလုပ်ငန်းစဉ်အထိ သန်းခေါင်စာရင်းလုပ်ငန်းစဉ်တစ်ခုလုံးကိုစမ်းသပ်ခြင်းနှင့် လုပ်ငန်းစဉ်များနှင့် ထွက်ပေါ်လာသောရလဒ်များကို သေချာစွာဆန်းစစ်လေ့လာခြင်းစသည်တို့ကိုဆောင်ရွက်ခဲ့ပါသည်။ စမ်းသပ်သန်းခေါင်စာရင်းတွင် အသုံးပြုမည့်နည်းလမ်းများ၊ စာရင်းကောက်ယူသည့်လုပ်ငန်းစဉ်၊ အသုံးပြုမည့်စက်ကိရိယာများ၊ သန်းခေါင်စာရင်းလုပ်ငန်းစဉ်ကိုထိခိုက်နိုင်မည့် တွေ့ကြုံနိုင်သောအခက်အခဲများစမ်းသပ်ခြင်းတို့ပါဝင်ပါသည်။ စမ်းသပ်သန်းခေါင်စာရင်းမှတွေ့ရှိချက်များကိုအခြေခံ၍ ပင်မသန်းခေါင်စာရင်း ကောက်ယူခြင်းလုပ်ငန်းစဉ်ကြီးကို အောင်မြင်အောင်ကြိုတင်ပြင်ဆင်ခဲ့ပါသည်။ စာရင်းဇယားအချက်အလက်များ၏ အရည်အသွေးကိုထိခိုက်နိုင်သော နိုင်ငံရေးအခက်အခဲများကို ဆန်းစစ်လေ့လာမှုများပြုလုပ်ခဲ့ပြီး အဆိုပါအခက်အခဲများတွေ့ကြုံနိုင်ခြင်းရှိ/မရှိကိုလည်း စမ်းသပ်သန်းခေါင်စာရင်းတွင်စမ်းသပ်ခဲ့ပါသည်။
- (ဇ) သန်းခေါင်စာရင်းအကြောင်းကို ပြည်သူများသေချာစွာနားလည်သဘောပေါက်စေရန်နှင့် အချက်အလက်များကိုမှန်ကန်စွာဖြေဆိုရန်အတွက် လူထုအသိပညာပေးလုပ်ငန်းများကို နည်းလမ်းမျိုးစုံသုံး၍ ဆောင်ရွက်ခဲ့ပါသည်။ ထိုသို့ဆောင်ရွက်ရာတွင် နိုင်ငံ့ခေါင်းဆောင်များ၊ တိုင်းရင်းသားခေါင်းဆောင်များ၊ ဘာသာရေးခေါင်းဆောင်များနှင့် ညှိနှိုင်းဆွေးနွေးမှုများပြုလုပ်ခဲ့ပါသည်။ ထင်ပေါ်ကျော်ကြားသော အနုပညာရှင်များကလည်း လူထုအသိပညာပေးလုပ်ငန်းများတွင်ပါဝင်ကူညီခဲ့ပါသည်။ မီဒီယာမျိုးစုံအသုံးပြု၍ အသိပညာပေးလုပ်ငန်းများဆောင်ရွက်ခြင်း၊ မြို့နယ်အဆင့်လူထုအစည်းအဝေးများပြုလုပ်ခြင်း၊ ပုံစံတူများဖြန့်ဝေခြင်းတို့ကိုလည်း နိုင်ငံတစ်ဝန်းလုံးတွင်ဆောင်ရွက်ခဲ့ပါသည်။ နေရာအသီးသီးရှိ ပြည်သူများ မှန်ကန်သောသန်းခေါင်စာရင်းအချက်အလက်များကိုရရှိနိုင်ရန်အတွက် လူထုအသိပညာပေးစာစောင်များ၊ အထောက်အကူပြုပစ္စည်းများကို တိုင်းရင်းသားဘာသာစကားများဖြင့်လည်း ဘာသာပြန်ဆိုထုတ်ဝေခဲ့ပါသည်။
- (ဈ) မြို့နယ်သန်းခေါင်စာရင်းကော်မတီ၏ ကြီးကြပ်မှုနှင့် နယ်မြေဒေသခံများ၏ပူးပေါင်းပါဝင်မှုဖြင့် ရပ်ကွက်/ကျေးရွာအုပ်စုအလိုက် ကောက်ကွက်အတွင်းရှိ အိမ်ထောင်စုနှင့် လူဦးရေအားလုံးကိုကောက်ယူနိုင်ခဲ့ပါသည်။ စာရင်းစစ်/စာရင်းကောက်အမျိုးမှာ (၁:၄) ဖြစ်ပါသည်။
- (ည) သန်းခေါင်စာရင်းစတင်မကောက်ယူမီ ကောက်ကွက်မြေပုံများနှင့် အဆောက်အအုံစာရင်းတို့ကို မြေပြင်အခြေအနေနှင့်ကိုက်ညီအောင်ပြင်ဆင်ခြင်းဖြင့် ကောက်ကွက်မြေပုံရေးဆွဲပြီးချိန်တွင် ထပ်မံပြောင်းဝင်လာသည့်အိမ်ထောင်စုအသစ်များကိုလည်း မကျန်အောင်ကောက်ယူနိုင်ခဲ့ပါသည်။ ဤသို့ ဆောင်ရွက်

ခြင်းဖြင့် စာရင်းကောက်များအနေဖြင့်လည်း သန်းခေါင်စာရင်းကောက်ယူသည့်ကာလအတွင်း ၎င်းတို့ ဆောင်ရွက်ရမည့်လုပ်ငန်းများကို ကြိုတင်ပြင်ဆင်နိုင်ပါသည်။ သန်းခေါင်စာရင်းမကောက်မီ (၂) ရက် အလိုတွင် မြေပြင်အခြေအနေနှင့်ကိုက်ညီအောင်ဆောင်ရွက်ခြင်းဖြင့် သန်းခေါင်စာရင်း၏ဧရိယာ လွှမ်းခြုံနိုင်မှုကိုလည်းတိုးမြှင့်စေခဲ့ပါသည်။

- ( ဋ ) စာရင်းကောက်လုပ်ငန်းပြီးစီးချိန်တွင် ကောက်ကွက်အတွင်းရှိအိမ်ထောင်စုအားလုံးကို ပြီးစီးအောင် ကောက်ယူနိုင်ခြင်းရှိ/မရှိစစ်ဆေးနိုင်ရန် မြေပြင်အခြေအနေနှင့်ကိုက်ညီအောင် ပြန်လည်ပြင်ဆင်ထား သည့်အဆောက်အအုံစာရင်းနှင့်တိုက်ဆိုင်စစ်ဆေးခြင်းကို စာရင်းကောက်ကွက်တိုင်း၌ဆောင်ရွက်ခဲ့ ပါသည်။ အဆိုပါလုပ်ငန်းစဉ်ကို ရပ်ကွက်/ကျေးရွာအုပ်စုအဆင့်တွင်လည်းဆောင်ရွက်ခဲ့ပါသည်။
- ( ဌ ) ကောက်ကွက်အားလုံးအတွက်ဖြည့်သွင်းထားသော မေးခွန်းပုံစံများအားလုံးနှင့် စာရင်းချုပ်ပုံစံများကို သေချာစွာစာရင်းပြုစု၍စုစည်းပြီး ပြည်သူ့အင်အားဦးစီးဌာနသို့ ပြန်လည်သိမ်းဆည်းခဲ့ပါသည်။
- ( ဍ ) အချက်အလက်သွင်းသူများ၏အမှားကို နည်းနိုင်သမျှနည်းစေရန်နှင့် စာရင်းဇယားပြုစုချိန်ကာလကို အတတ်နိုင်ဆုံးလျော့ချနိုင်ရန် ပုံရိပ်ဖတ်သည့်နည်းပညာကိုအသုံးပြုခဲ့ပါသည်။ သို့ဖြစ်၍ သန်းခေါင် စာရင်းရလဒ်များကို သတ်မှတ်ချိန်တွင်ထုတ်ပြန်နိုင်မည်ဖြစ်ပါသည်။
- ( ဎ ) စာရင်းဇယားထုတ်ပြန်မည့်အချိန်ဇယားကိုပြုစု၍ အချက်အလက်အသုံးပြုသူများကို မျှဝေခြင်းဖြင့် သန်းခေါင်စာရင်းရလဒ်များ မည်သည့်အချိန်တွင်ထုတ်ပြန်မည်ကို သိရှိနိုင်မည်ဖြစ်ပါသည်။

အဆိုပါနည်းစနစ်များနှင့် အဆင့်ဆင့်ကြပ်မတ်ထိန်းချုပ်မှုများကြောင့် ၂၀၁၄ ခုနှစ် လူဦးရေနှင့်အိမ်အကြောင်း အရာသန်းခေါင်စာရင်းမှရရှိလာသောအချက်အလက်များသည် တစ်နိုင်ငံလုံးအတိုင်းအတာဖြင့် လွှမ်းခြုံမှုရှိရုံမက အချက်အလက်များ၏အရည်အသွေးမှာလည်း ကောင်းမွန်ခိုင်မာမှုရှိကြောင်းတွေ့ရှိရပါသည်။ သန်းခေါင်စာရင်း မကောက်ယူနိုင်သည့် မြေဧရိယာစုစုပေါင်းသည် နိုင်ငံ၏မြေဧရိယာတစ်ခုလုံး၏ (၁) ရာခိုင်နှုန်းအောက် လျော့နည်းပြီး လူဦးရေစုစုပေါင်း၏ (၂.၃၄) ရာခိုင်နှုန်းရှိကြောင်းတွေ့ရှိရပါသည်။

## အပိုင်း (၂)

### ပင်မအစီရင်ခံစာ အကျဉ်းချုပ်

#### ၂.၁ မြန်မာနိုင်ငံ၏ လူဦးရေ

၂၀၁၄ ခုနှစ် မြန်မာနိုင်ငံလူဦးရေနှင့်အိမ်အကြောင်းအရာသန်းခေါင်စာရင်းအရ ၂၀၁၄ ခုနှစ်၊ မတ်လ (၂၉) ရက်နေ့ညတွင်ရှိသော မြန်မာနိုင်ငံ၏လူဦးရေစုစုပေါင်းမှာ (၅၁,၄၈၆,၂၅၃) ဦး ဖြစ်ပါသည်။ ကျား ဦးရေမှာ (၂၄,၈၂၄,၅၈၆) ဦး ဖြစ်ပြီး မ ဦးရေမှာ (၂၆,၆၆၁,၆၆၇) ဦး ဖြစ်ပါသည်။ အဆိုပါလူဦးရေတွင် လုံခြုံရေးနှင့် အခြား အခြေအနေများကြောင့် သန်းခေါင်စာရင်းမကောက်ယူနိုင်သည့်ဒေသအချို့၏ခန့်မှန်းလူဦးရေ (၁,၂၀၆,၃၅၃) ဦး အပါအဝင်ဖြစ်ပါသည်။ သန်းခေါင်စာရင်းကောက်ယူရရှိသော လူဦးရေစုစုပေါင်းမှာ (၅၀,၂၇၉,၉၀၀) ဦး ဖြစ်ပါသည်။ ယခုလူဦးရေအရွယ်အစားသည် ၁၉၈၃ ခုနှစ် သန်းခေါင်စာရင်းလူဦးရေထက် (၄၆) ရာခိုင်နှုန်း တိုးတက်လာသည်ကို တွေ့ရှိရပါသည်။ တိုင်းဒေသကြီး/ပြည်နယ်အလိုက်၊ ကျား/မအလိုက်လူဦးရေပုံနှံ့ပုံကို ဇယား (၁) တွင်ဖော်ပြထားပါသည်။ ဇယားပါကိန်းဂဏန်းများတွင် စာရင်းမကောက်ယူနိုင်သည့်ဒေသများအတွက် ခန့်မှန်းလူဦးရေကိုပါထည့်သွင်း ဖော်ပြထားပါသည်။

ဇယား (၁)။ တိုင်းဒေသကြီး/ပြည်နယ်များတွင် ကျား/မ အလိုက်လူဦးရေပျံ့နှံ့နေထိုင်မှု<sup>၇</sup>

တိုင်းဒေသကြီး/ ပြည်နယ်	စုစုပေါင်း လူဦးရေ		
	စုစုပေါင်း လူဦးရေ	ကျား	မ
ပြည်ထောင်စု	၅၁,၄၈၆,၂၅၃	၂၄,၈၂၄,၅၈၆	၂၆,၆၆၁,၆၆၇
ပြည်ထောင်စု (စာရင်းကောက်ယူရရှိသောလူဦးရေ)	၅၀,၂၇၉,၉၀၀	၂၄,၂၂၈,၇၁၄	၂၆,၀၅၁,၁၈၆
ပြည်ထောင်စု (စာရင်းမကောက်ယူနိုင်သည့်ဒေသများအတွက် ခန့်မှန်းလူဦးရေ)	၁,၂၀၆,၃၅၃	၅၉၅,၈၇၂	၆၁၀,၄၈၁
ကချင်	၁,၆၈၉,၄၄၁	၈၇၈,၃၈၄	၈၁၁,၀၅၇
ကချင် (စာရင်းကောက်ယူရရှိသောလူဦးရေ)	၁,၆၄၂,၈၄၁	၈၅၅,၃၅၃	၇၈၇,၄၈၈
ကချင် (စာရင်းမကောက်ယူနိုင်သည့်လူဦးရေ)	၄၆,၆၀၀	၂၃,၀၃၁	၂၃,၅၆၉
ကယား	၂၈၆,၆၂၇	၁၄၃,၂၁၃	၁၄၃,၄၁၄
ကရင်	၁,၅၇၄,၀၇၉	၇၇၅,၂၆၈	၇၉၈,၈၁၁
ကရင် (စာရင်းကောက်ယူရရှိသောလူဦးရေ)	၁,၅၀၄,၃၂၆	၇၃၉,၁၂၇	၇၆၅,၁၉၉
ကရင် (စာရင်းမကောက်ယူနိုင်သည့်လူဦးရေ)	၆၉,၇၅၃	၃၆,၁၄၁	၃၃,၆၁၂
ချင်း	၄၇၈,၈၀၁	၂၂၉,၆၀၄	၂၄၉,၁၉၇
စစ်ကိုင်း	၅,၃၂၅,၃၄၇	၂,၅၁၆,၉၄၉	၂,၈၀၈,၃၉၈
တနင်္သာရီ	၁,၄၀၈,၄၀၁	၇၀၀,၆၁၉	၇၀၇,၇၈၂
ပဲခူး	၄,၈၆၇,၃၇၃	၂,၃၂၂,၃၃၈	၂,၅၄၅,၀၃၅
မကွေး	၃,၉၁၇,၀၅၅	၁,၈၁၃,၉၇၄	၂,၁၀၃,၀၈၁
မန္တလေး	၆,၁၆၅,၇၂၃	၂,၉၂၈,၃၆၇	၃,၂၃၇,၃၅၆
မွန်	၂,၀၅၄,၃၉၃	၉၈၇,၃၉၂	၁,၀၆၇,၀၀၁
ရခိုင်	၃,၁၈၈,၈၀၇	၁,၅၂၆,၄၀၂	၁,၆၆၂,၄၀၅
ရခိုင် (စာရင်းကောက်ယူရရှိသောလူဦးရေ)	၂,၀၉၈,၈၀၇	၉၈၉,၇၀၂	၁,၁၀၉,၁၀၅
ရခိုင် (စာရင်းမကောက်ယူနိုင်သည့်လူဦးရေ)	၁,၀၉၀,၀၀၀	၅၃၆,၇၀၀	၅၅၃,၃၀၀
ရန်ကုန်	၇,၃၆၀,၇၀၃	၃,၅၁၆,၄၀၃	၃,၈၄၄,၃၀၀
ရှမ်း	၅,၈၂၄,၄၃၂	၂,၉၁၀,၇၁၀	၂,၉၁၃,၇၂၂
ဧရာဝတီ	၆,၁၈၄,၈၂၉	၃,၀၀၉,၈၀၈	၃,၁၇၅,၀၂၁
နေပြည်တော် <sup>၈</sup>	၁,၁၆၀,၂၄၂	၅၆၅,၁၅၅	၅၉၅,၀၈၇

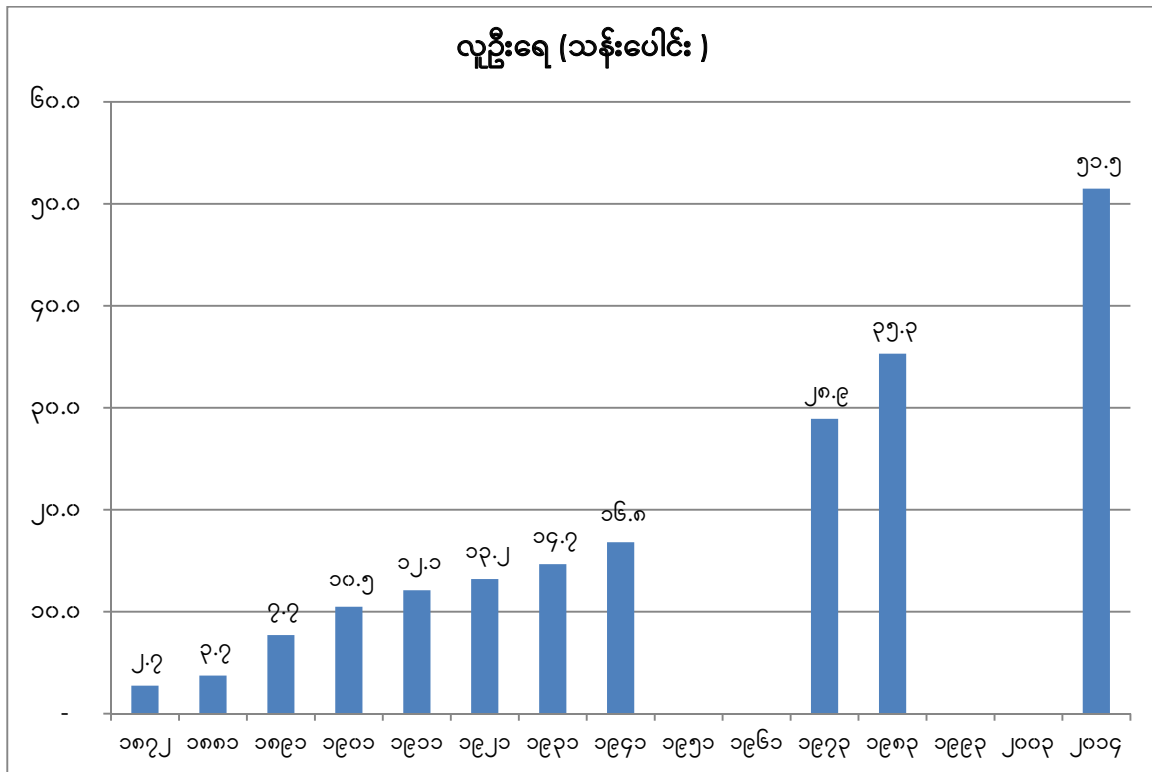
<sup>၇</sup> အပြာရောင်ဖြင့်ပြထားသည့်ကိန်းဂဏန်းများသည် သန်းခေါင်စာရင်းမကောက်ယူနိုင်သည့်လူဦးရေဖြစ်ပါသည်။ စာလုံးအစောင်းဖြင့်ပြထားသည့် ကိန်းဂဏန်းများသည် ကောက်ယူရရှိသောလူဦးရေနှင့် မကောက်ယူနိုင်သည့်ဒေသများအတွက် ခန့်မှန်းလူဦးရေကိုပေါင်းထားခြင်းဖြစ်ပါသည်။

<sup>၈</sup> အထက်ပါဇယားတွင်ဖော်ပြထားသည့်လူဦးရေသည် ပြည်ပရှိမြန်မာသံရုံးများတွင် တာဝန်ထမ်းဆောင်နေသူများနှင့် မိသားစုများမှလွဲ၍ နိုင်ငံခြားသို့ရောက်ရှိနေသော မြန်မာနိုင်ငံသားများပါဝင်ခြင်းမရှိပါ။ ပြည်ပရှိမြန်မာသံရုံးများတွင်တာဝန်ထမ်းဆောင်နေသည့် မြန်မာဝန်ထမ်းများ နှင့်မိသားစုများ (၉၇၂) ဦးသာပါဝင်ပါသည်။



မြန်မာနိုင်ငံ၏လူဦးရေသည် ၁၈၇၂ ခုနှစ် သန်းခေါင်စာရင်းအရ (၂.၇) သန်းသာရှိခဲ့ပြီး တဖြည်းဖြည်းတိုးပွားလာသည်ကိုတွေ့ရှိရပါသည်။ ၁၉၀၁ ခုနှစ်တွင် (၁၀.၅) သန်း၊ ၁၉၂၁ ခုနှစ်တွင် (၁၃.၂) သန်း၊ ၁၉၃၁ ခုနှစ်တွင် (၂၈.၉) သန်း၊ ၁၉၄၁ ခုနှစ်တွင် (၃၅.၃) သန်းအထိတိုးမြင့်လာပြီး ၂၀၁၄ ခုနှစ်တွင် (၅၁.၅) သန်း ဖြစ်လာပါသည်။ လူဦးရေတိုးပွားလာပုံကို ပုံ (၂) တွင်ဖော်ပြထားပါသည်။ ဆယ်စုနှစ်များစွာတွင် လူဦးရေအရွယ်အစား တည်ငြိမ်စွာတိုးတက်လာခြင်းသည် စီးပွားရေးကဏ္ဍအပါအဝင် ပညာရေး၊ ကျန်းမာရေး၊ အလုပ်အကိုင်ဖန်တီးပေးရေးနှင့် အိမ်ရာကဏ္ဍများအတွက် မူဝါဒများချမှတ်ရာတွင်အလွန်အရေးပါပါသည်။

ပုံ (၂) - မြန်မာနိုင်ငံ၏လူဦးရေအရွယ်အစား<sup>၆</sup> (၁၈၇၂ - ၂၀၁၄ သန်းခေါင်စာရင်း)



## ၂.၂ လူဦးရေတိုးနှုန်း

၂၀၀၃ ခုနှစ် နှင့် ၂၀၁၄ ခုနှစ်အတွင်း မြန်မာနိုင်ငံ၏နှစ်စဉ်လူဦးရေတိုးနှုန်းမှာ (၀.၈၉) ရာခိုင်နှုန်းဖြစ်ပါသည်။ မြန်မာနိုင်ငံ၏လူဦးရေတိုးနှုန်းသည် ၁၉၇၃ မှ ၁၉၈၃ ခုနှစ်အတွင်း (၂.၀၂)<sup>၇</sup> ရာခိုင်နှုန်းဖြင့်လည်းကောင်း၊ ၁၉၈၃ မှ ၁၉၉၃ ခုနှစ်ကာလအတွင်း (၁.၄၁) ရာခိုင်နှုန်းဖြင့်လည်းကောင်း၊ ၁၉၉၃ မှ ၂၀၀၃ ခုနှစ်ကာလအတွင်း (၁.၃၈) ရာခိုင်နှုန်းဖြင့်လည်းကောင်း တသမတ်တည်းကျဆင်းခဲ့သည်ကိုတွေ့ရှိရပါသည်။

သန်းခေါင်စာရင်းမကောက်နိုင်သောကာလများအတွက် လူဦးရေတိုးနှုန်းကို ၁၉၈၃ ခုနှစ်နှင့် ၂၀၁၄ ခုနှစ် သန်းခေါင်စာရင်းအချက်အလက်များကိုအသုံးပြု၍ ခန့်မှန်းတွက်ချက်ခဲ့ပါသည်။ ခန့်မှန်းတွက်ချက်ရာတွင် ထိုကာလအတွင်းကောက်ယူခဲ့သော အိမ်ထောင်စုကိုအခြေခံသောစစ်တမ်းများ၏ လူဦးရေဆိုင်ရာအညွှန်းကိန်းများ (စုစုပေါင်းကလေးမွေးနှုန်း၊ မျှော်မှန်းသက်တမ်းနှင့် ရွှေ့ပြောင်းသွားလာနှုန်းများ) ကိုအသုံးပြုခဲ့ပါသည်။

<sup>၆</sup> ပုံ (၂) တွင် အချက်အလက်မပါသောနှစ်များမှာ သန်းခေါင်စာရင်းမကောက်ယူခဲ့သည့်အတွက်ဖြစ်ပါသည်။

<sup>၇</sup> ၁၉၇၃ - ၁၉၈၃ ခုနှစ်အတွက်နှစ်စဉ်လူဦးရေတိုးနှုန်းသည် 1983 Burma Population Census Report, June 1986 အရဖြစ်ပါသည်။

## ၂.၃ အာရှ၊ ပစိဖိတ်နိုင်ငံများနှင့် နှိုင်းယှဉ်ခြင်း

အာရှ၊ ပစိဖိတ်နိုင်ငံများနှင့်နှိုင်းယှဉ်ပါက မြန်မာနိုင်ငံ၏လူဦးရေအရွယ်အစားသည် အလယ်အလတ်အဆင့်တွင် ရှိသည်ကိုတွေ့ရမည်ဖြစ်ပါသည်။ ထို့အပြင်မြန်မာနိုင်ငံ၏လူဦးရေတိုးနှုန်း (၀.၈၉) ရာခိုင်နှုန်းသည် ဒေသတွင်းလူဦးရေ တိုးနှုန်းအနည်းဆုံးနိုင်ငံများတွင် တစ်ခုအပါအဝင်ဖြစ်သည်ကိုတွေ့ရပါသည်။ ဇယား (၂) ပါ အချက်အလက်များအရ ထိုင်းနိုင်ငံ၊ တရုတ်နိုင်ငံ၊ မြန်မာနိုင်ငံနှင့် ဗီယက်နမ်နိုင်ငံတို့၏ နှစ်စဉ်လူဦးရေတိုးနှုန်းများသည် တစ်ရာခိုင်နှုန်းအောက် လျော့ကျနေပြီး မြန်မာနိုင်ငံ၏လူဦးရေတိုးနှုန်းသည် ဗီယက်နမ်နိုင်ငံနှင့်နီးစပ်သည်ကိုတွေ့ရှိရပါသည်။

ဇယား (၂)။ အာရှနှင့် ပစိဖိတ်နိုင်ငံများ၏ လူဦးရေအရွယ်အစား၊ သိပ်သည်းဆနှင့် လူဦးရေနှစ်စဉ်တိုးနှုန်းများ

နိုင်ငံ	ခုနှစ်	လူဦးရေ ('၀၀၀')	သိပ်သည်းဆ (တစ်စတုရန်းကီလိုမီတာ)	လူဦးရေတိုးနှုန်း
တရုတ်	၂၀၁၃	၁,၃၈၅,၅၆၇	၁၄၄	၀.၆၁
အိန္ဒိယ	၂၀၁၃	၁,၂၂၂,၁၄၀	၃၈၁	၁.၂၄
အင်ဒိုနီးရှား	၂၀၁၃	၂၄၉,၈၆၆	၁၃၁	၁.၂၁
ဘင်္ဂလားဒေ့ရှ်	၂၀၁၃	၁၅၆,၅၉၅	၁,၀၈၇	၁.၁၉
ဖိလစ်ပိုင်	၂၀၁၃	၉၈,၃၉၄	၃၂၈	၁.၇၁
ဗီယက်နမ်	၂၀၁၃	၉၁,၆၈၀	၂၇၆	၀.၉၅
ထိုင်း	၂၀၁၃	၆၇,၀၁၁	၁၃၁	၀.၃၀
မြန်မာ	၂၀၁၄	၅၁,၄၈၆	၇၆	၀.၈၉
မလေးရှား	၂၀၁၃	၂၉,၇၁၇	၉၀	၁.၆၁
ဩစတြေးလျ	၂၀၁၃	၂၃,၃၄၃	၃	၁.၃၁
ကမ္ဘောဒီးယား	၂၀၁၃	၁၅,၁၃၅	၈၄	၁.၇၅
လာအို	၂၀၁၃	၆,၇၇၀	၂၉	၁.၈၆
စင်္ကာပူ	၂၀၁၃	၅,၄၁၂	၇,၉၂၃	၂.၀၂

ရင်းမြစ်။ World Population Policies 2013, UN DESA

<http://www.un.org/en/development/desa/population/publications/policy/world-population-policies-2013.shtml>

## ၂.၄ တိုင်းဒေသကြီး/ပြည်နယ်အလိုက် လူဦးရေအရွယ်အစားနှင့်ပြောင်းလဲပုံ

မြန်မာနိုင်ငံတွင် တိုင်းဒေသကြီး/ပြည်နယ် (၁၄) ခုနှင့် နေပြည်တော်ကောင်စီနယ်မြေဟူ၍ပိုင်းခြားထားပါသည်။ သန်းခေါင်စာရင်းအချက်အလက်များအရ ရန်ကုန်တိုင်းဒေသကြီးတွင် လူဦးရေ (၇.၃၆) သန်းဖြင့် လူဦးရေအများဆုံးရှိပြီး ဧရာဝတီတိုင်းဒေသကြီးသည် (၆.၁၈) သန်းဖြင့် ဒုတိယအများဆုံး၊ မန္တလေးတိုင်းဒေသကြီးသည် (၆.၁၆) သန်းဖြင့် တတိယအများဆုံး၊ ရှမ်းပြည်နယ်သည် (၅.၈၂) သန်းဖြင့် စတုတ္ထအများဆုံး၊ စစ်ကိုင်းတိုင်းဒေသကြီးသည် (၅.၃၂) သန်းဖြင့် ပဉ္စမအများဆုံးဖြစ်သည်ကိုတွေ့ရှိရပါသည်။ အဆိုပါ တိုင်းဒေသကြီး/ပြည်နယ် (၅) ခု၏လူဦးရေသည် တစ်နိုင်ငံလုံး လူဦးရေ၏ (၆၀) ရာခိုင်နှုန်းနီးပါးခန့်ရှိသည်ကိုတွေ့ရပါသည်။

လူဦးရေအနည်းဆုံးတိုင်းဒေသကြီး/ပြည်နယ်များမှာ ကယားပြည်နယ် (၀.၂၈) သန်း၊ ချင်းပြည်နယ် (၀.၄၇) သန်း၊ နေပြည်တော်ကောင်စီနယ်မြေ (၁.၁၆) သန်း၊ တနင်္သာရီတိုင်းဒေသကြီး (၁.၄၀) သန်း နှင့် ကရင်ပြည်နယ် (၁.၅၇) သန်း တို့ဖြစ်ကြပါသည်။ အဆိုပါလူဦးရေစုစုပေါင်းသည် နိုင်ငံလူဦးရေ၏ (၉.၅) ရာခိုင်နှုန်းခန့်သာရှိပါသည်။ ဇယား (၃) တွင် ၁၉၇၃၊ ၁၉၈၃ နှင့် ၂၀၁၄ ခုနှစ် သန်းခေါင်စာရင်းများအရ တိုင်းဒေသကြီး/ပြည်နယ်အလိုက် လူဦးရေပျံ့နှံ့ပုံကို အရေအတွက်၊ အချိုးအစားတို့ဖြင့်ဖော်ပြထားပါသည်။

ဇယား (၃)။ တိုင်းဒေသကြီး/ပြည်နယ်အလိုက် လူဦးရေအရေအတွက်နှင့် အချိုးအစား၊  
၁၉၇၃ ခုနှစ်၊ ၁၉၈၃ ခုနှစ်၊ ၂၀၁၄ ခုနှစ်

တိုင်းဒေသကြီး/ ပြည်နယ်	သန်းခေါင်စာရင်းလူဦးရေ			စုစုပေါင်းလူဦးရေ၏ အချိုးအစား		
	၁၉၇၃**	၁၉၈၃**	၂၀၁၄	၁၉၇၃	၁၉၈၃	၂၀၁၄
ပြည်ထောင်စု*	၂၈,၉၂၁,၂၂၆	၃၅,၃၀၇,၉၁၃	၅၁,၄၈၆,၂၅၃	၁၀၀	၁၀၀	၁၀၀
ကချင်*	၇၃၇,၉၃၉	၉၀၄,၇၉၄	၁,၆၈၉,၄၄၁	၂.၆	၂.၆	၃.၃
ကယား	၁၂၆,၅၇၄	၁၆၈,၄၂၉	၂၈၆,၆၂၇	၀.၄	၀.၅	၀.၆
ကရင်*	၈၅၈,၄၂၉	၁,၀၅၅,၃၅၉	၁,၅၇၄,၀၇၉	၃.၀	၃.၀	၃.၁
ချင်း	၃၂၃,၂၉၅	၃၆၈,၉၄၉	၄၇၈,၈၀၁	၁.၁	၁.၀	၀.၉
စစ်ကိုင်း	၃,၁၁၉,၀၅၄	၃,၈၆၂,၁၇၂	၅,၃၂၅,၃၄၇	၁၀.၈	၁၀.၉	၁၀.၃
တနင်္သာရီ	၇၁၉,၄၄၁	၉၁၇,၂၄၇	၁,၄၀၈,၄၀၁	၂.၅	၂.၆	၂.၇
ပဲခူး	၃,၁၇၉,၆၀၄	၃,၇၉၉,၇၉၁	၄,၈၆၇,၃၇၃	၁၁.၀	၁၀.၈	၉.၅
မကွေး	၂,၆၃၄,၇၅၇	၃,၂၄၃,၁၆၆	၃,၉၁၇,၀၅၅	၉.၁	၉.၂	၇.၆
မန္တလေး	၃,၆၆၈,၄၉၃	၄,၅၇၇,၇၆၂	၆,၁၆၅,၇၂၃	၁၂.၇	၁၃.၀	၁၂.၀
မွန်	၁,၃၁၄,၂၂၄	၁,၆၈၀,၁၅၇	၂,၀၅၄,၃၉၃	၄.၅	၄.၈	၄.၀
ရခိုင်*	၁,၇၁၂,၈၃၈	၂,၀၄၅,၅၅၉	၃,၁၈၈,၈၀၇	၅.၉	၅.၈	၆.၂
ရန်ကုန်	၃,၁၈၈,၇၈၃	၃,၉၆၅,၉၁၆	၇,၃၆၀,၇၀၃	၁၁.၀	၁၁.၂	၁၄.၃
ရှမ်း	၃,၁၇၉,၅၄၆	၃,၇၁၆,၈၄၁	၅,၈၂၄,၄၃၂	၁၁.၀	၁၀.၅	၁၁.၃
ဧရာဝတီ	၄,၁၅၆,၆၇၃	၄,၉၉၄,၀၆၁	၆,၁၈၄,၈၂၉	၁၄.၄	၁၄.၁	၁၂.၀
နေပြည်တော်			၁,၁၆၀,၂၄၂	-	-	၂.၃

စစ်မှန်။ \*\*Burma, 1983 Population Census Report: June, 1986

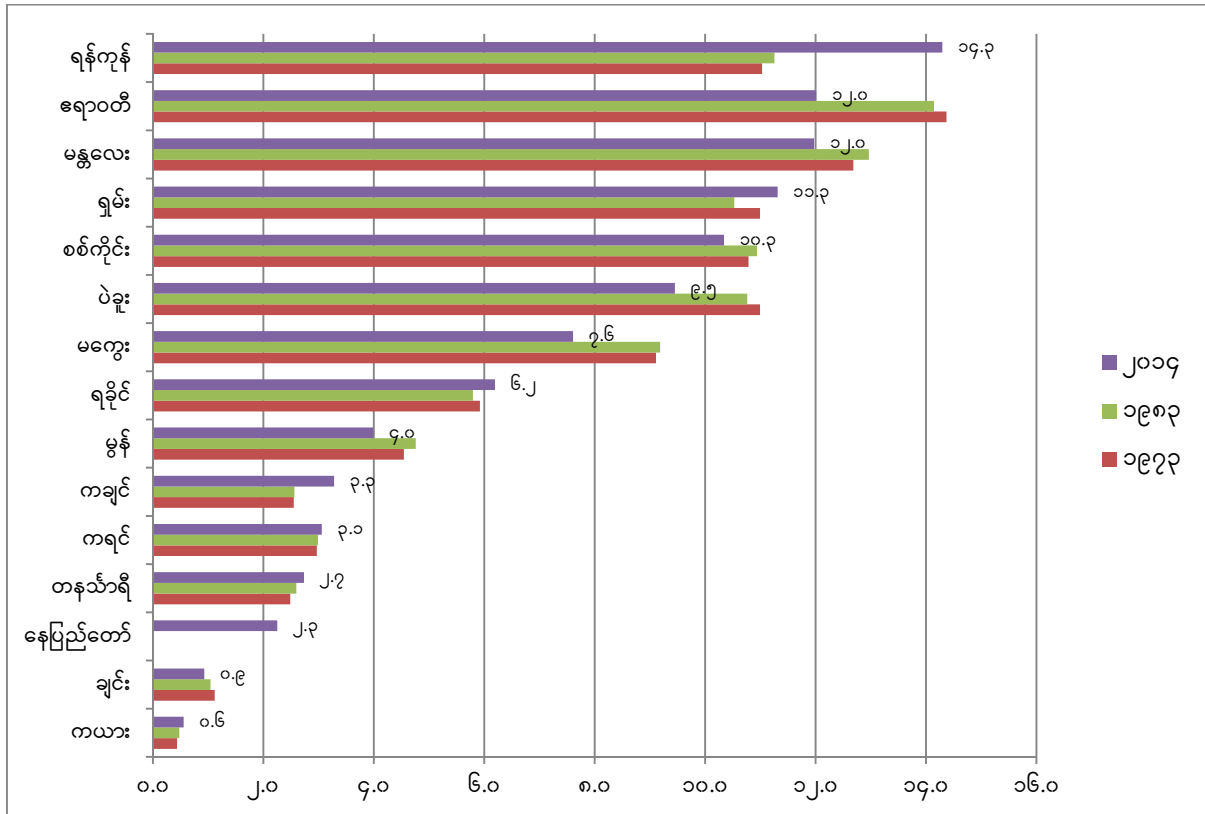
၁၉၇၃ နှင့် ၁၉၈၃ ခုနှစ် လူဦးရေစုစုပေါင်းတွင် အဝေးရောက်မြန်မာနိုင်ငံသား (၁၅၇၆) ဦးနှင့် (၇၇၁၀) ဦးအသီးသီးပါဝင်ပါသည်။

\* စာရင်းမကောက်ယူနိုင်သည့်ဒေသများအတွက် ခန့်မှန်းလူဦးရေကိုထည့်သွင်းထားပါသည်။

တိုင်းဒေသကြီး/ပြည်နယ်အလိုက် လူဦးရေအချိုးအစားကို နှိုင်းယှဉ်ပါက ရန်ကုန်တိုင်းဒေသကြီးသည် ၁၉၇၃ နှင့် ၁၉၈၃ ခုနှစ် သန်းခေါင်စာရင်းများတွင် လူဦးရေအများဆုံးဖြစ်ခဲ့သည့် ဧရာဝတီနှင့် မန္တလေးတိုင်းဒေသကြီးကို ကျော်လွန်၍ လူဦးရေအများဆုံးဖြစ်လာသည်ကိုတွေ့ရပါသည်။ ၂၀၁၄ ခုနှစ် သန်းခေါင်စာရင်းတွင် ရှမ်းပြည်နယ် လူဦးရေသိသာစွာတိုးတက်လာခြင်းမှာ ယခင်သန်းခေါင်စာရင်းများတွင်ပါဝင်ခဲ့ခြင်းမရှိသည့် “ဝ” နှင့် “မိုင်းလား” ဒေသ များပါဝင်လာခြင်းကြောင့်ဖြစ်နိုင်ပါသည်။ ဇယား (၃) တွင် ပြထားသည့်အတိုင်း ကယားနှင့် ချင်းပြည်နယ်တို့သည် လူဦးရေအနည်းဆုံးပြည်နယ်များအဖြစ် ဆက်လက်တည်ရှိဆဲဖြစ်ပါသည်။

နေပြည်တော်ကောင်စီနယ်မြေကို ၂၀၀၆ ခုနှစ်တွင် မန္တလေးတိုင်းဒေသကြီးမှ ခွဲထုတ်တည်ထောင်ခဲ့ပြီး ၂၀၁၄ ခုနှစ် သန်းခေါင်စာရင်းတွင် တိုင်းဒေသကြီး/ပြည်နယ်တစ်ခုအသွင်ဖြင့်ကောက်ယူခဲ့ပါသည်။ နေပြည်တော်ကောင်စီနယ် မြေသည် ယခင်သန်းခေါင်စာရင်းများတွင်ပါဝင်ခြင်းမရှိသဖြင့် ၁၉၈၃ ခုနှစ်နှင့် ၂၀၁၄ ခုနှစ် သန်းခေါင်စာရင်းတို့ နှိုင်းယှဉ်ပါက မန္တလေးတိုင်းဒေသကြီး၏ လူဦးရေအချိုးအစားကျဆင်းလာခြင်းဖြစ်ပါသည်။

ပုံ (၃) - တိုင်းဒေသကြီး/ပြည်နယ်များ၏လူဦးရေအချိုးအစား၊ ၁၉၇၃ ခုနှစ်၊ ၁၉၈၃ ခုနှစ်၊ ၂၀၁၄ ခုနှစ်



## ၂.၅ လူဦးရေသိပ်သည်းဆ

၂၀၁၄ ခုနှစ်၊ မတ်လတွင် မြန်မာနိုင်ငံ၏လူဦးရေသိပ်သည်းဆမှာ တစ်စတုရန်းကီလိုမီတာတွင် (၇၆) ဦး ဖြစ်ပါသည်။ လူဦးရေသိပ်သည်းဆသည် ၁၉၇၃ ခုနှစ်တွင် တစ်စတုရန်းကီလိုမီတာ၌ (၄၃) ဦး၊ ၁၉၈၃ ခုနှစ်တွင် တစ်စတုရန်းကီလိုမီတာ၌ (၅၂) ဦးရှိခဲ့သဖြင့် ၁၉၇၃ ခုနှစ်နှင့်နှိုင်းယှဉ်လျှင် (၈၁) ရာခိုင်နှုန်း၊ ၁၉၈၃ ခုနှစ်နှင့် နှိုင်းယှဉ်လျှင် (၄၆) ရာခိုင်နှုန်း သိသာစွာတိုးတက်လာခဲ့ပါသည်။ မြန်မာနိုင်ငံ၏လူဦးရေသိပ်သည်းဆသည် ကမ္ဘာ့ဒီယားနှင့် မလေးရှားနိုင်ငံတို့နှင့်များစွာမကွာခြားသော်လည်း အခြားအာရှနိုင်ငံများ၏ လူဦးရေသိပ်သည်းဆ ထက်လျော့နည်းသည်ကို ဇယား (၂) တွင်တွေ့နိုင်ပါသည်။ တိုင်းဒေသကြီး/ပြည်နယ်များ၏လူဦးရေသိပ်သည်းဆကို နှိုင်းယှဉ်ပါက ရန်ကုန်တိုင်းဒေသကြီးသည် တစ်စတုရန်းကီလိုမီတာလျှင် (၇၁၆) ဦးဖြင့်အများဆုံးဖြစ်ပြီး မန္တလေးတိုင်း ဒေသကြီး (၂၀၀) ဦး၊ ဧရာဝတီတိုင်းဒေသကြီး (၁၇၇) ဦး၊ မွန်ပြည်နယ် (၁၆၇) ဦး၊ နေပြည်တော်ကောင်စီနယ်မြေ (၁၆၄) ဦး နှင့် ပဲခူးတိုင်းဒေသကြီး (၁၂၄) ဦး တို့ဖြစ်ကြောင်းတွေ့ရှိရပါသည်။ လူဦးရေအကျုံးပါးဆုံးဒေသများမှာ ကယား ပြည်နယ် (၂၄) ဦး၊ ကချင်ပြည်နယ် (၁၉) ဦး နှင့် ချင်းပြည်နယ် (၁၃) ဦးတို့ဖြစ်ပါသည်။ ၁၉၇၃ မှ ၂၀၁၄ ခုနှစ်အတွင်း တိုင်းဒေသကြီး/ပြည်နယ်အလိုက် လူဦးရေသိပ်သည်းဆနှိုင်းယှဉ်ချက်ကို ဇယား (၄) တွင်ဖော်ပြထားပါသည်။

ဇယား (၄)။ တိုင်းဒေသကြီး/ပြည်နယ်အလိုက် ဧရိယာအကျယ်အဝန်းနှင့် သိပ်သည်းဆ

တိုင်းဒေသကြီး/ ပြည်နယ်	ဧရိယာ** (စတုရန်းကီလိုမီတာ)	လူဦးရေ*			သိပ်သည်းဆ (တစ်စတုရန်းကီလိုမီတာ)		
		၁၉၇၃	၁၉၈၃	၂၀၁၄	၁၉၇၃	၁၉၈၃	၂၀၁၄
ပြည်ထောင်စု	၆၇၆,၅၇၇.၂၃	၂၈,၉၂၂,၈၀၂	၃၅,၃၁၅,၆၂၃	၅၁,၄၈၆,၂၅၃	၄၃	၅၂	၇၆
ကချင်	၈၉,၀၄၁.၈၀	၇၃၇,၉၃၉	၉၀၄,၇၉၄	၁,၆၈၉,၄၄၁	၈	၁၀	၁၉
ကယား	၁၁,၇၃၁.၅၁	၁၂၆,၅၇၄	၁၆၈,၄၂၉	၂၈၆,၆၂၇	၁၁	၁၄	၂၄
ကရင်	၃၀,၃၈၂.၇၇	၈၅၈,၄၂၉	၁,၀၅၅,၃၅၉	၁,၅၇၄,၀၇၉	၂၈	၃၅	၅၂
ချင်း	၃၆,၀၁၈.၉၀	၃၂၃,၂၉၅	၃၆၈,၉၄၉	၄၇၈,၈၀၁	၉	၁၀	၁၃
စစ်ကိုင်း	၉၃,၇၀၂.၄၈	၃,၁၁၉,၀၅၄	၃,၈၆၂,၁၇၂	၅,၃၂၅,၃၄၇	၃၃	၄၁	၅၇
တနင်္သာရီ	၄၃,၃၄၄.၉၁	၇၁၉,၄၄၁	၉၁၇,၂၄၇	၁,၄၀၈,၄၀၁	၁၇	၂၁	၃၂
ပဲခူး	၃၉,၄၀၄.၄၃	၃,၁၇၉,၆၀၄	၃,၇၉၉,၇၉၁	၄,၈၆၇,၃၇၃	၈၁	၉၆	၁၂၄
မကွေး	၄၄,၈၂၀.၅၈	၂,၆၃၄,၇၅၇	၃,၂၄၃,၁၆၆	၃,၉၁၇,၀၅၅	၅၉	၇၂	၈၇
မန္တလေး	၃၀,၈၈၈.၀၉	၃,၆၆၈,၄၉၃	၄,၅၇၇,၇၆၂	၆,၁၆၅,၇၂၃	၉၉	၁၂၄	၂၀၀
မွန်	၁၂,၂၉၆.၆၄	၁,၃၁၄,၂၂၄	၁,၆၈၀,၁၅၇	၂,၀၅၄,၃၉၃	၁၀၇	၁၃၇	၁၆၇
ရခိုင်	၃၆,၇၇၈.၀၅	၁,၇၁၂,၈၃၈	၂,၀၄၅,၅၅၉	၃,၁၈၈,၈၀၇	၄၇	၅၆	၈၇
ရန်ကုန်	၁၀,၂၇၆.၇၁	၃,၁၉၀,၃၅၉	၃,၉၇၃,၆၂၆	၇,၃၆၀,၇၀၃	၃၁၀	၃၈၇	၇၁၆
ရှမ်း	၁၅၅,၈၀၁.၃၈	၃,၁၇၉,၅၄၆	၃,၇၁၆,၈၄၁	၅,၈၂၄,၄၃၂	၂၀	၂၄	၃၇
ဧရာဝတီ	၃၅,၀၃၁.၈၈	၄,၁၅၆,၆၇၃	၄,၉၉၄,၀၆၁	၆,၁၈၄,၈၂၉	၁၁၈	၁၄၂	၁၇၇
နေပြည်တော်	၇,၀၅၇.၁၀	-	-	၁,၁၆၀,၂၄၂			၁၆၄

\* ၁၉၇၃၊ ၁၉၈၃ နှင့် ၂၀၁၄ ခုနှစ် သန်းခေါင်စာရင်းများတွင် စာရင်းမကောက်ယူနိုင်သည့်ဒေသများအတွက် ခန့်မှန်းလူဦးရေကို ပေါင်းထားခြင်းဖြစ်ပါသည်။

\*\* ဧရိယာဆိုသည်မှာ ကုန်းမြေဧရိယာကိုသာဆိုလိုခြင်းဖြစ်ပါသည်။

## ၂.၆ မြို့ပြ/ကျေးလက် လူဦးရေ

သန်းခေါင်စာရင်းမှရရှိသောအချက်အလက်များအရ မြန်မာနိုင်ငံတွင် လူ (၁၀၀) လျှင် (၇၀) ဦးသည် ကျေးလက် ဒေသတွင်နေထိုင်ပြီး (၃၀) ဦးသည်မြို့ပြဒေသတွင်နေထိုင်ကြပါသည်။ ရန်ကုန်တိုင်းဒေသကြီးတွင် မြို့ပြဒေသ၌ နေထိုင်သူ (၇၀) ရာခိုင်နှုန်းရှိပြီး ကချင်ပြည်နယ်တွင် (၃၆) ရာခိုင်နှုန်း<sup>၈</sup>၊ မန္တလေးတိုင်းဒေသကြီးတွင် (၃၅) ရာခိုင်နှုန်း အသီးသီးရှိကြပါသည်။ ဧရာဝတီတိုင်းဒေသကြီးသည် ကျေးလက်ဒေသလူဦးရေအချိုးအစား (၈၆) ရာခိုင်နှုန်းဖြင့်အများ ဆုံးဖြစ်ပြီး မကွေးတိုင်းဒေသကြီးတွင် (၈၅) ရာခိုင်နှုန်း၊ စစ်ကိုင်းတိုင်းဒေသကြီးနှင့် ရခိုင်ပြည်နယ်တို့တွင် (၈၃) ရာခိုင်နှုန်း အသီးသီးရှိကြသည်ကိုတွေ့ရှိရပါသည်။

ဇယား (၅)။ တိုင်းဒေသကြီး/ပြည်နယ်အလိုက် မြို့ပြ/ကျေးလက်အလိုက် ကျား/မ လူဦးရေ

တိုင်းဒေသကြီး/ ပြည်နယ်	စုစုပေါင်း လူဦးရေ	မြို့ပြ			မြို့ပြ ရာခိုင် နှုန်း	ကျေးလက်			ကျေး လက် ရာခိုင် နှုန်း
		ပေါင်း	ကျား	မ		ပေါင်း	ကျား	မ	
ပြည်ထောင်စု	၅၀,၂၇၉,၉၀၀	၁၄,၈၇၇,၉၄၃	၇,၁၁၄,၂၂၄	၇,၇၆၃,၇၁၉	၃၀	၃၅,၄၀၁,၉၅၇	၁၇,၁၁၄,၄၉၀	၁၈,၂၈၇,၄၆၇	၇၀
ကချင်	၁,၆၄၂,၈၄၁	၅၉၂,၃၆၈	၂၉၇,၆၄၃	၂၉၄,၇၂၅	၃၆	၁,၀၅၀,၄၇၃	၅၅၇,၇၁၀	၄၉၂,၇၆၃	၆၄
ကယား	၂၈၆,၆၂၇	၇၂,၄၁၈	၃၅,၆၇၉	၃၆,၇၃၉	၂၅	၂၁၄,၂၀၉	၁၀၇,၅၃၄	၁၀၆,၆၇၅	၇၅
ကရင်	၁,၅၀၄,၃၂၆	၃၂၉,၁၆၆	၁၆၃,၂၈၀	၁၆၅,၈၈၆	၂၂	၁,၁၇၅,၁၆၀	၅၇၅,၈၄၇	၅၉၉,၃၁၃	၇၈
ချင်း	၄၇၈,၈၀၁	၉၉,၈၀၉	၄၇,၁၉၈	၅၂,၆၁၁	၂၁	၃၇၈,၉၉၂	၁၈၂,၄၀၆	၁၉၆,၅၈၆	၇၉
စစ်ကိုင်း	၅,၃၂၅,၃၄၇	၉၁၁,၃၃၅	၄၃၀,၄၀၈	၄၈၀,၉၂၇	၁၇	၄,၄၁၄,၀၁၂	၂,၀၈၆,၅၄၁	၂,၃၂၇,၄၇၁	၈၃
တနင်္သာရီ	၁,၄၀၈,၄၀၁	၃၃၈,၄၁၉	၁၆၄,၉၈၂	၁၇၃,၄၃၇	၂၄	၁,၀၆၉,၉၈၂	၅၃၅,၆၃၇	၅၃၄,၃၄၅	၇၆
ပဲခူး	၄,၈၆၇,၃၇၃	၁,၀၇၂,၃၃၆	၅၀၁,၁၅၇	၅၇၁,၁၇၉	၂၂	၃,၇၉၅,၀၃၇	၁,၈၂၁,၁၈၁	၁,၉၇၃,၈၅၆	၇၈
မကွေး	၃,၉၁၇,၀၅၅	၅၈၈,၀၃၁	၂၇၀,၆၂၄	၃၁၇,၄၀၇	၁၅	၃,၃၂၉,၀၂၄	၁,၅၄၆,၃၅၀	၁,၇၈၂,၆၇၄	၈၅
မန္တလေး	၆,၁၆၅,၇၂၃	၂,၁၄၃,၄၃၆	၁,၀၃၃,၄၃၃	၁,၁၁၀,၀၀၃	၃၅	၄,၀၂၂,၂၈၇	၁,၈၉၄,၉၃၄	၂,၁၂၇,၃၅၃	၆၅
မွန်	၂,၀၅၄,၃၉၃	၅၇၂,၁၈၉	၂၇၃,၅၆၁	၂၉၈,၆၂၈	၂၈	၁,၄၈၂,၂၀၄	၇၁၃,၈၃၁	၇၆၈,၃၇၃	၇၂
ရခိုင်	၂,၀၉၈,၈၀၇	၃၅၄,၂၈၈	၁၆၆,၈၅၇	၁၈၇,၄၃၁	၁၇	၁,၇၄၄,၅၁၉	၈၂၂,၈၄၅	၉၂၁,၆၇၄	၈၃
ရန်ကုန်	၇,၃၆၀,၇၀၃	၅,၁၆၀,၅၁၂	၂,၄၄၁,၂၂၉	၂,၇၁၉,၂၈၃	၇၀	၂,၂၀၀,၁၉၁	၁,၀၇၅,၁၇၄	၁,၁၂၅,၀၁၇	၃၀
ရှမ်း	၅,၈၂၄,၄၃၂	၁,၃၉၅,၈၄၇	၆၉၂,၄၅၃	၇၀၃,၃၉၄	၂၄	၄,၄၂၈,၅၈၅	၂,၂၁၈,၂၅၇	၂,၂၁၀,၃၂၈	၇၆
ဧရာဝတီ	၆,၁၈၄,၈၂၉	၈၇၂,၆၀၀	၄၁၂,၆၉၃	၄၅၉,၉၀၇	၁၄	၅,၃၁၂,၂၂၉	၂,၅၉၇,၁၁၅	၂,၇၁၅,၁၁၄	၈၆
နေပြည်တော်	၁,၁၆၀,၂၄၂	၃၇၅,၁၈၉	၁၈၃,၀၂၇	၁၉၂,၁၆၂	၃၂	၇၈၅,၀၅၃	၃၈၂,၁၂၈	၄၀၂,၉၂၅	၆၈

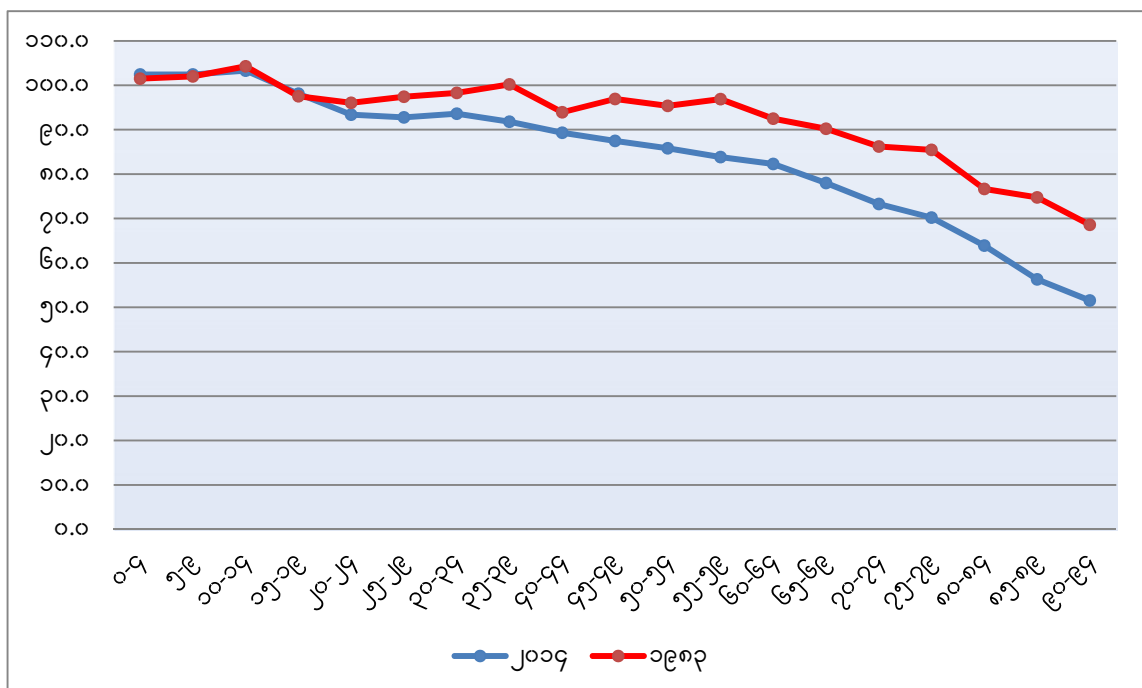
<sup>၈</sup> ကချင်ပြည်နယ်တွင် မြို့ပြလူဦးရေအချိုးအစားများပြားခြင်း၏အဓိကအကြောင်းရင်းတစ်ခုမှာ ပြည်နယ်အတွင်းရှိခိုင်းများတွင် လုပ်သားဦးရေများပြားခြင်းကြောင့်ဖြစ်နိုင်ပါသည်။

## ၂.၇ ကျား/မ လူဦးရေ

၂၀၁၄ ခုနှစ် သန်းခေါင်စာရင်းအရ မြန်မာနိုင်ငံတွင် သန်းခေါင်စာရင်းညှိ ကျား ဦးရေသည် (၂၄,၈၂၄,၅၈၆) ဦး နှင့် မ ဦးရေသည် (၂၆,၆၆၁,၆၆၇) ဦး ရှိကြောင်းတွေ့ရှိရပါသည်။ မ ဦးရေသည် ကျား ဦးရေထက် (၁.၈၃) သန်း ပိုများသည်ကိုတွေ့ရပါသည်။ မြန်မာနိုင်ငံ၏လူဦးရေ ကျား/မ အချိုး (မ ၁၀၀ တွင် ရှိသော ကျား ဦးရေ) သည် (၉၃) ရှိသည်ကိုတွေ့ရှိရပါသည်။ ၁၉၈၃ ခုနှစ်နှင့် ၁၉၇၃ ခုနှစ်များတွင် ကျား/မ အချိုးများမှာ (၉၈.၆) နှင့် (၉၈.၈) အသီးသီး ရှိကြောင်းတွေ့ရပါသည်။ တိုင်းဒေသကြီး/ပြည်နယ်အဆင့်တွင် ကချင်ပြည်နယ်တစ်ခုတည်း၌သာ ကျား ဦးရေသည် မ ဦးရေထက်ကျော်လွန်များပြားသည်ကိုတွေ့ရပါသည် (မ ၁၀၀ လျှင် ကျား ၁၀၈ ဦး)။ ကယားပြည်နယ်နှင့် ရှမ်းပြည်နယ် တို့တွင် ကျား/မ ဦးရေတူညီကြပြီး ကျန်တိုင်းဒေသကြီး/ပြည်နယ် (၁၃) ခုတွင် မ ဦးရေသည် ကျား ဦးရေထက်ပိုများ ကြောင်းတွေ့ရှိရပါသည်။ ကျား/မ အချိုးနည်းရခြင်းမှာ ပြောင်းထွက်သော ကျား ဦးရေ များပြားခြင်းနှင့် ဆယ်ကျော်သက် ရွယ်မှစ၍ ကျား သေနှုန်း မြင့်မားခြင်းတို့ကြောင့် ဖြစ်နိုင်ပါသည်။ အဆိုပါအကြောင်းရင်းများကို ဆန်းစစ်လေ့လာခြင်းများ ထပ်မံပြုလုပ်ရန်လိုအပ်ပါသည်။

၂၀၁၄ ခုနှစ် သန်းခေါင်စာရင်းအချက်အလက်များမှ အသက် (၅) နှစ်အုပ်စုအလိုက် ကျား/မ အချိုးများကို နှိုင်းယှဉ်ရာတွင် မွေးဖွားစဉ် ကျား/မ အချိုးမှာ (၁၀၂.၄) ရှိကြောင်းတွေ့ရှိရပါသည်။ အသက် (၁၅) နှစ်အောက် အုပ်စုများတွင် ကျား/မ အချိုးမှာ (၁၀၀) အထက်တွင်ရှိ၍ အသက် (၁၅) နှစ်အထက်တွင် အသက်အုပ်စုကြီးလာသည် နှင့်အမျှ ကျား/မ အချိုးသည် (၁၀၀) အောက်သို့ကျဆင်းလာကြောင်းတွေ့ရပါသည်။ လူဦးရေ၏ ကျား/မ အချိုးပုံစံမှာ ပုံမှန်ဖြစ်ကြောင်းတွေ့ရှိရပါသည်။ မွေးဖွားစဉ်အချိန်တွင် ကျား ဦးရေသည် မ ဦးရေထက် ပိုများပြီး ကျား/မ အချိုး (၁၀၂) မှ (၁၀၅) အထိရှိကြောင်းတွေ့ရှိရပါသည်။ သို့ရာတွင်အသက်အုပ်စုကြီးလာသည်နှင့်အမျှ ကျား သေနှုန်းမှာ မ သေနှုန်း ထက်ပိုမိုများပြားလာသည်ကိုတွေ့ရပြီး ကျား ဦးရေလျော့ကျလာပါသည်။

ပုံ (၄) - အသက်အပိုင်းအခြားအလိုက် ကျား/မ အချိုး၊ ၁၉၈၃ ခုနှစ် နှင့် ၂၀၁၄ ခုနှစ်

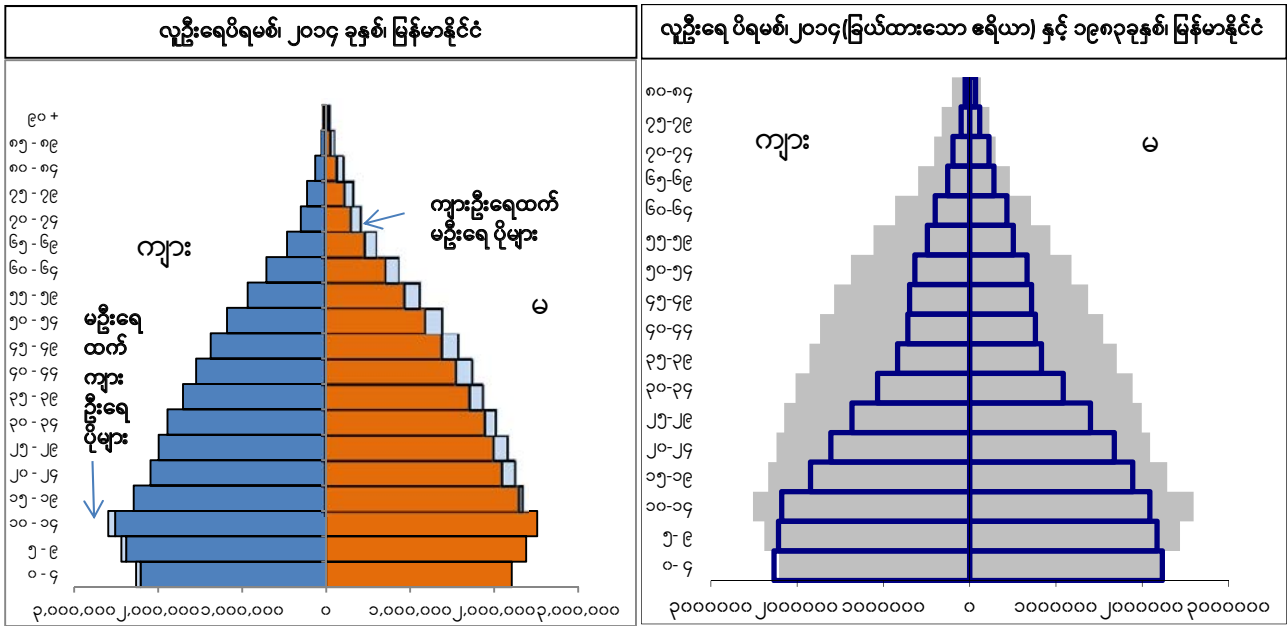




## ၂.၈ လူဦးရေပိုရမစ်

မြန်မာနိုင်ငံ၏ ၂၀၁၄ ခုနှစ် လူဦးရေပိုရမစ်သည် အိုးပုံစံရှိပြီး ၁၉၈၃ ခုနှစ်တွင် အောက်ခြေကားသောပိုရမစ်ပုံစံ ဖြစ်သည်ကိုတွေ့ရှိရပါသည်။ ၁၉၈၃ ခုနှစ် သန်းခေါင်စာရင်းအရ မြန်မာနိုင်ငံ၏လူဦးရေတွင် လူငယ်များစွာပါဝင်သည် ကိုတွေ့ရှိနိုင်ပါသည်။ မွေးနှုန်းကျဆင်းလာခြင်းကြောင့် လူငယ်မျိုးဆက်များ၏လူဦးရေအရွယ်အစား စတင်ကျဆင်း ခြင်းသည် လွန်ခဲ့သော (၁၀) နှစ်ခန့်မှ စတင်ဖြစ်ပေါ်ခဲ့သည်ကိုတွေ့ရှိရပါသည်။ ၂၀၁၄ ခုနှစ် လူဦးရေပိုရမစ်တွင် အသက် (၀ - ၄) အုပ်စုနှင့် (၅ - ၉) အုပ်စုဝင် လူဦးရေလျော့ကျလာပြီး အလုပ်လုပ်နိုင်သည့်အသက်အရွယ်အုပ်စု လူဦးရေ တဖြည်းဖြည်းတိုးမြင့်လာသည်ကို တွေ့ရမည်ဖြစ်ပါသည်။ အဆိုပါပုံစံသည် အရှိန်ရလာသောလူဦးရေ ပြောင်းလဲမှုဖြစ်စဉ်၏သွင်ပြင်လက္ခဏာဖြစ်ပြီး မှီခိုသူအချိုးများကျဆင်းလာခြင်းကြောင့် “လူဦးရေဆုလာဘ်” ရရှိနေသည့် အခြေအနေလည်းဖြစ်ပါသည်။ ၂၀၁၄ ခုနှစ် သန်းခေါင်စာရင်းလူဦးရေပိုရမစ်နှင့် ၁၉၈၃ ခုနှစ် သန်းခေါင်စာရင်း လူဦးရေပိုရမစ်ကို ထပ်ကြည့်ပါက မြန်မာနိုင်ငံလူဦးရေ၏ အသက်ဖွဲ့စည်းမှုပုံစံပြောင်းလဲလာမှုကို တွေ့မြင်နိုင်မည် ဖြစ်ပါသည်။ (ပုံ - ၅)

ပုံ (၅) - လူဦးရေပိုရမစ်၊ ၁၉၈၃ခုနှစ်၊ ၂၀၁၄ ခုနှစ်၊ မြန်မာနိုင်ငံ

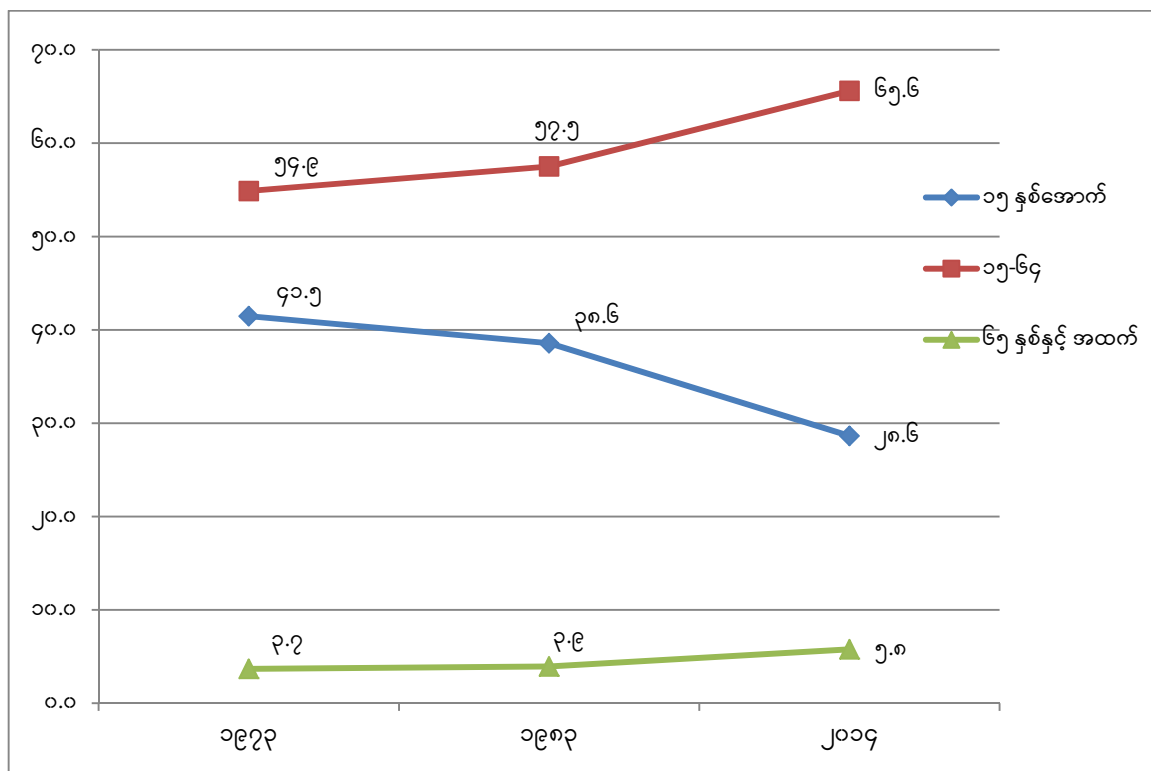


## ၂.၉ အသက်အုပ်စုကြီးအလိုက်လူဦးရေ

လူဦးရေကို အသက် (၁၅) နှစ်အောက်အုပ်စု၊ အသက် (၁၅) နှစ်မှ (၆၄) နှစ်အထိအုပ်စုနှင့် အသက် (၆၅) နှစ် နှင့်အထက်အုပ်စုဟူ၍ အသက်အုပ်စုကြီး (၃) ခုခွဲခြားနိုင်ပါသည်။ ၂၀၁၄ ခုနှစ် လူဦးရေသန်းခေါင်စာရင်း အချက် အလက်များအရ မြန်မာနိုင်ငံတွင် အသက် (၁၅) နှစ်အောက် ကလေးအရွယ်လူဦးရေသည် (၁၄,၃၉၉,၅၆၉) ဦး၊ အသက် (၁၅) နှစ်မှ (၆၄) နှစ်အတွင်း အလုပ်လုပ်နိုင်သည့်အရွယ်လူဦးရေသည် (၃၂,၉၈၂,၇၆၈) ဦး၊ အသက် (၆၅) နှစ် နှင့်အထက် သက်ကြီးရွယ်အိုလူဦးရေသည် (၂,၈၉၇,၅၆၃) ဦးရှိကြောင်းတွေ့ရှိရပါသည်။ အဆိုပါအုပ်စုကြီးများသည် လူဦးရေစုစုပေါင်း၏ (၂၈.၆) ရာခိုင်နှုန်း၊ (၆၅.၆) ရာခိုင်နှုန်းနှင့် (၅.၈) ရာခိုင်နှုန်း အသီးသီးရှိကြကြောင်းတွေ့ရှိရ ပါသည်။

မြန်မာနိုင်ငံ၏ လူဦးရေပြောင်းလဲမှုဖြစ်စဉ်ကိုဆန်းစစ်လေ့လာပါက အသက်အုပ်စုကြီးအလိုက် အချိုးအစား ပြောင်းလဲမှုသည် ၁၉၇၃ ခုနှစ်မှ စတင်ဖြစ်ပေါ်ခဲ့ကြောင်း တွေ့ရှိရပါသည်။ ၁၉၇၃ ခုနှစ် သန်းခေါင်စာရင်းအရ အသက် (၁၅) နှစ်အောက်ကလေးအရွယ်လူဦးရေသည် (၄၁.၅) ရာခိုင်နှုန်း၊ အလုပ်လုပ်နိုင်သည့်အရွယ် အသက် (၁၅) နှစ်မှ (၆၄) နှစ် အတွင်းလူဦးရေသည် (၅၄.၉) ရာခိုင်နှုန်း၊ အသက် (၆၅) နှစ်နှင့်အထက် သက်ကြီးရွယ်အိုလူဦးရေသည် (၃.၇) ရာခိုင်နှုန်းရှိကြောင်းတွေ့ရှိရပါသည်။ အဆိုပါပြောင်းလဲမှုဖြစ်စဉ်ကို ပုံ (၆) တွင်ဖော်ပြထားပါသည်။

ပုံ (၆) - အသက်အုပ်စုအလိုက် လူဦးရေပျံ့နှံ့မှု၊ ၁၉၇၃ ခုနှစ်၊ ၁၉၈၃ ခုနှစ် နှင့် ၂၀၁၄ ခုနှစ်

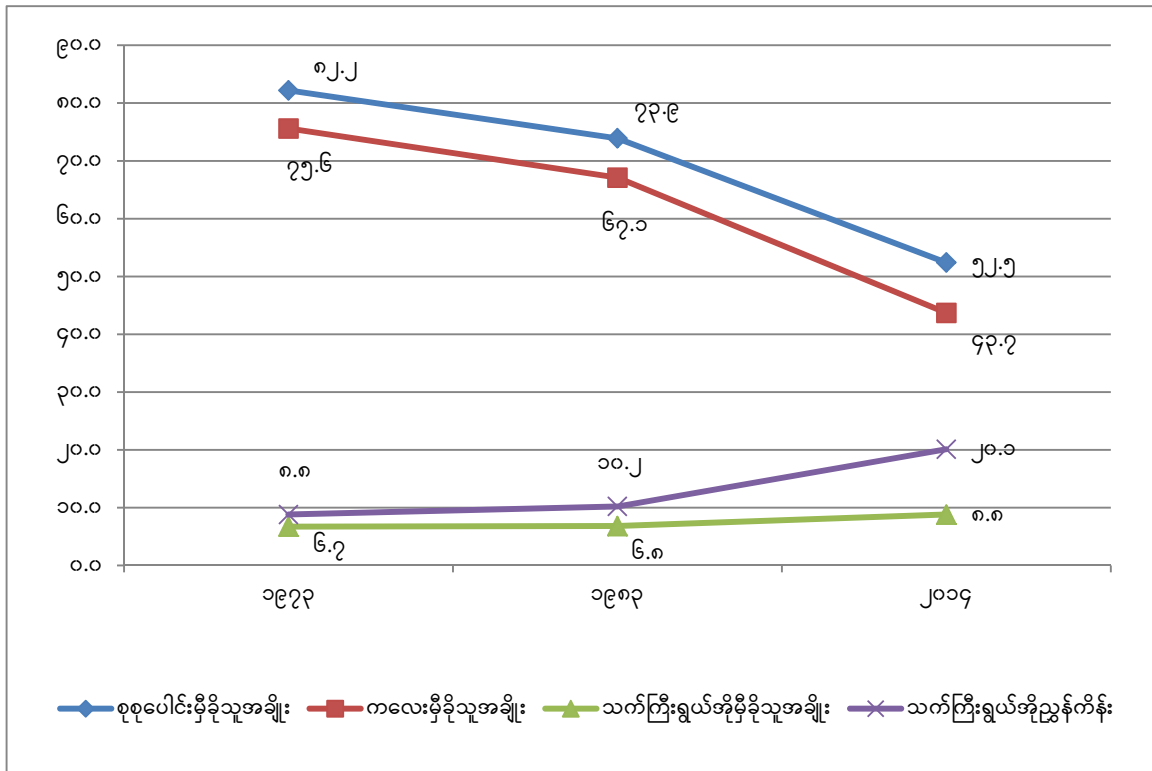


## ၂.၁၀ မှီခိုသူအချိုး

လူဦးရေ၏သွင်ပြင်လက္ခဏာများကို ပိုမိုနားလည်စေရန်အတွက် ကလေးမှီခိုသူအချိုး (ကလေးဦးရေနှင့် အလုပ် လုပ်နိုင်သည့်လူဦးရေအချိုး)၊ စုစုပေါင်းမှီခိုသူအချိုး (ကလေးဦးရေနှင့်သက်ကြီးရွယ်အိုဦးရေပေါင်းလဒ်နှင့် အလုပ်လုပ် နိုင်သည့်လူဦးရေအချိုး)၊ သက်ကြီးရွယ်အိုမှီခိုသူအချိုး (သက်ကြီးရွယ်အိုဦးရေနှင့် အလုပ်လုပ်နိုင်သည့်လူဦးရေအချိုး) တို့ဖြင့်ဖော်ပြနိုင်ပါသည်။ မြန်မာနိုင်ငံတွင် စုစုပေါင်းနှင့် ကလေးမှီခိုသူအချိုးမှာကျဆင်းလျက်ရှိပြီး သက်ကြီးရွယ်အိုမှီခို သူအချိုးနှင့် သက်ကြီးရွယ်အိုညွှန်ကိန်းမှာစတင်တိုးမြင့်လာသည်ကိုတွေ့ရပါသည်။ ပုံ (၇) နှင့် ဇယား (၆) တွင်ပြထား သည့်အတိုင်း နိုင်ငံလူဦးရေအချိုးအစားပြောင်းလဲလာသည်နှင့်အမျှ အဆိုပါအချိုးအစားများသည်ပြောင်းလဲလာကြောင်း တွေ့ရှိရပါသည်။

သက်ကြီးရွယ်အိုတိုးပွားလာသည်ကိုပြဆိုသည့် အညွှန်းကိန်းတစ်ခုဖြစ်သောသက်ကြီးရွယ်အိုညွှန်ကိန်း (သက်ကြီး ရွယ်အိုလူဦးရေနှင့် ကလေးဦးရေအချိုး) သည် ၁၉၇၃ ခုနှစ် တွင် (၈.၈) ရှိရာမှ ၁၉၈၃ ခုနှစ်တွင် (၁၀.၂) နှင့် ၂၀၁၄ ခုနှစ်တွင် (၂၀.၁) ရှိလာသဖြင့် မြန်မာနိုင်ငံတွင် သက်ကြီးရွယ်အိုညွှန်ကိန်းတိုးမြင့်လာသည်ကိုပြသနေပါသည်။

ပုံ (၇) - မှီခိုသူအမျိုး ၁၉၇၃ ခုနှစ်၊ ၁၉၈၃ ခုနှစ် နှင့် ၂၀၁၄ ခုနှစ်



ဇယား (၆)။ မှီခိုသူအမျိုးများ၊ ၁၉၇၃ ခုနှစ်၊ ၁၉၈၃ ခုနှစ်၊ ၂၀၁၄ ခုနှစ်

အသက်အုပ်စုကြီး	၁၉၇၃			၁၉၈၃			၂၀၁၄		
	ပေါင်း	မြို့ပြ	ကျေးလက်	ပေါင်း	မြို့ပြ	ကျေးလက်	ပေါင်း	မြို့ပြ	ကျေးလက်
စုစုပေါင်း	၁၀၀	၁၀၀	၁၀၀	၁၀၀	၁၀၀	၁၀၀	၁၀၀	၁၀၀	၁၀၀
အသက် ၁၅ နှစ်အောက်	၄၁.၅	၄၀.၇	၄၁.၇	၃၈.၆	၃၅.၇	၃၉.၅	၂၈.၆	၂၄.၁	၃၀.၆
အသက် (၁၅ - ၆၄)	၅၄.၈	၅၅.၇	၅၄.၆	၅၇.၅	၆၀.၅	၅၆.၅	၆၅.၆	၆၉.၉	၆၃.၈
အသက် (၆၅) နှစ်နှင့်အထက်	၃.၇	၃.၃	၃.၈	၃.၉	၃.၈	၄	၅.၈	၆	၅.၇
<b>မှီခိုသူအမျိုး</b>									
စုစုပေါင်းမှီခိုသူအမျိုး	၈၂.၂	၇၉.၁	၈၃.၃	၇၃.၉	၆၅.၃	၇၆.၉	၅၂.၅	၄၃	၅၆.၈
ကလေးမှီခိုသူအမျိုး	၇၅.၆	၇၃	၇၆.၄	၆၇.၁	၅၉	၆၉.၉	၄၃.၇	၃၄.၄	၄၇.၉
သက်ကြီးရွယ်အိုမှီခိုသူအမျိုး	၆.၇	၆.၁	၆.၉	၆.၈	၆.၃	၇	၈.၈	၈.၅	၈.၉
သက်ကြီးရွယ်အိုညွှန်ကိန်း	၈.၈	၈.၃	၉	၁၀.၂	၁၀.၈	၁၀	၂၀.၁	၂၄.၈	၁၈.၆

တိုင်းဒေသကြီး/ပြည်နယ်အလိုက် မှီခိုသူအမျိုးများကိုဆန်းစစ်လေ့လာရာတွင် ကလေးမှီခိုသူအမျိုးအမြင့်ဆုံးကို ချင်းပြည်နယ် (၇၂.၃%) နှင့် ကရင်ပြည်နယ် (၆၀.၆%) တို့တွင်တွေ့ရှိရပြီး စုစုပေါင်းမှီခိုသူအမျိုးသည်လည်း အဆိုပါ ပြည်နယ်များတွင် (၈၁.၀%) နှင့် (၆၉.၃%) အသီးသီးဖြင့်အမြင့်ဆုံးဖြစ်သည်ကိုတွေ့ရှိရပါသည်။ တစ်နိုင်ငံလုံး၏ ပျမ်းမျှ မှီခိုသူအမျိုးသည် (၅၃) ရာခိုင်နှုန်းရှိသဖြင့် အဆိုပါပြည်နယ်များတွင် အလုပ်လုပ်နိုင်သူများအတွက် ကြီးမားသော

ဝန်ထုပ်ဝန်ပိုးဖြစ်စေသည်ကိုပြသပါသည်။ တနည်းအားဖြင့် နိုင်ငံလူဦးရေ၏ (၆၆) ရာခိုင်နှုန်းသည်၎င်းတို့အတွက်လိုအပ်ချက်များကိုဖြည့်ဆည်းနေရရှိသောမက ကလေးငယ်နှင့် သက်ကြီးရွယ်အို (၃၄.၄) ရာခိုင်နှုန်း၏လိုအပ်ချက်များကိုပါဖြည့်ဆည်းပေးနေရပါသည်။ မြန်မာနိုင်ငံ၏သက်ကြီးရွယ်အိုညွှန်းကိန်းသည် (၂၀.၁) ရှိပြီး တိုင်းဒေသကြီး/ပြည်နယ်အဆင့်တွင်သက်ကြီးရွယ်အိုညွှန်းကိန်းသည် မကွေးတိုင်းဒေသကြီးသည်အမြင့်ဆုံး (၂၆.၇)၊ ရန်ကုန်တိုင်းဒေသကြီးသည် ဒုတိယအမြင့်ဆုံး (၂၄.၁) နှင့် မန္တလေးတိုင်းဒေသကြီးသည် တတိယအမြင့်ဆုံး (၂၃.၈) ဖြစ်သည်ကိုတွေ့ရှိရပါသည်။ သက်ကြီးရွယ်အိုညွှန်းကိန်းသည် ကယားပြည်နယ်တွင်အနိမ့်ဆုံး (၁၀.၈) ဖြစ်ပြီး ချင်းပြည်နယ်တွင်ဒုတိယအနိမ့်ဆုံး (၁၂.၀) နှင့် ရှမ်းပြည်နယ်တွင်တတိယအနိမ့်ဆုံး (၁၃.၂) ဖြစ်ကြောင်းကို ဇယား (၇) တွင်ဖော်ပြထားပါသည်။

ဇယား (၇)။ တိုင်းဒေသကြီး/ပြည်နယ်အလိုက် မှီခိုသူအမျိုးနှင့် သက်ကြီးရွယ်အိုညွှန်းကိန်း

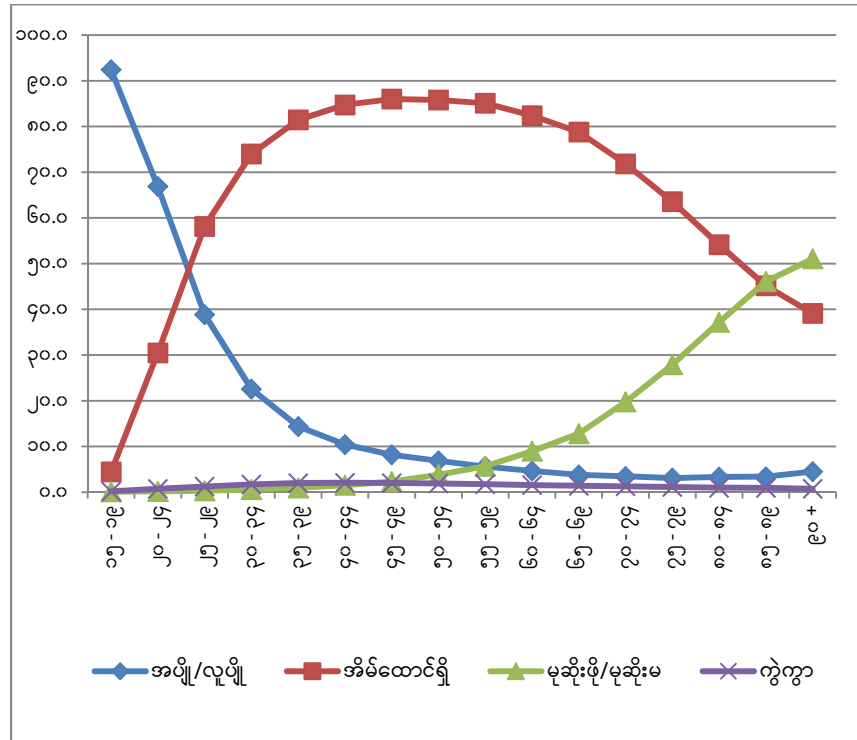
တိုင်းဒေသကြီး/ ပြည်နယ်	အသက် (၁၅) နှစ်အောက်	အသက် (၁၅ - ၆၄)	အသက် (၆၅) နှစ်နှင့် အထက်	စုစုပေါင်း မှီခိုသူအမျိုး	ကလေး မှီခိုသူ အမျိုး	သက်ကြီး ရွယ်အို မှီခိုသူအမျိုး	သက်ကြီး ရွယ်အို ညွှန်းကိန်း
ပြည်ထောင်စု	၁၄,၃၉၉,၅၆၉	၃၂,၉၈၂,၇၆၈	၂,၈၉၇,၅၆၃	၅၂.၅	၄၃.၇	၈.၈	၂၀.၁
ကချင်	၄၉၂,၈၇၉	၁,၀၈၄,၀၉၆	၆၅,၈၆၆	၅၁.၆	၄၅.၅	၆.၁	၁၃.၄
ကယား	၉၉,၀၀၃	၁၇၆,၉၃၄	၁၀,၆၉၀	၆၂.၀	၅၆.၀	၆.၀	၁၀.၈
ကရင်	၅၃၈,၅၉၆	၈၈၈,၆၄၂	၇၇,၀၈၈	၆၉.၃	၆၀.၆	၈.၇	၁၄.၃
ချင်း	၁၉၁,၂၉၀	၂၆၄,၆၀၅	၂၂,၉၀၆	၈၁.၀	၇၂.၃	၈.၇	၁၂.၀
စစ်ကိုင်း	၁,၅၂၅,၉၄၃	၃,၄၆၈,၈၆၅	၃၃၀,၅၃၉	၅၃.၅	၄၄.၀	၉.၅	၂၁.၇
တနင်္သာရီ	၄၇၈,၀၂၇	၈၅၈,၄၁၉	၇၁,၉၅၅	၆၄.၁	၅၅.၇	၈.၄	၁၅.၁
ပဲခူး	၁,၃၈၃,၈၄၆	၃,၁၇၅,၁၈၅	၃၀၈,၃၄၂	၅၃.၃	၄၃.၆	၉.၇	၂၂.၃
မကွေး	၁,၀၅၆,၆၅၉	၂,၅၇၈,၇၉၆	၂၈၁,၆၀၀	၅၁.၉	၄၁.၀	၁၀.၉	၂၆.၇
မန္တလေး	၁,၅၉၉,၂၁၆	၄,၁၈၆,၃၈၅	၃၈၀,၁၂၂	၄၇.၃	၃၈.၂	၉.၁	၂၃.၈
မွန်	၆၄၁,၉၆၀	၁,၂၇၈,၉၉၅	၁၃၃,၄၃၈	၆၀.၆	၅၀.၂	၁၀.၄	၂၀.၈
ရခိုင်	၆၅၃,၃၃၃	၁,၃၀၅,၅၆၁	၁၃၉,၉၁၃	၆၀.၇	၅၀.၀	၁၀.၇	၂၁.၄
ရန်ကုန်	၁,၇၂၅,၄၁၃	၅,၂၁၉,၉၄၁	၄၁၅,၃၄၉	၄၁.၁	၃၃.၁	၈.၀	၂၄.၁
ရှမ်း	၁,၈၆၅,၂၉၃	၃,၇၁၂,၁၉၆	၂၄၆,၉၄၃	၅၆.၉	၅၀.၂	၆.၇	၁၃.၂
ဧရာဝတီ	၁,၈၂၁,၁၅၄	၄,၀၀၄,၃၅၀	၃၅၉,၃၂၅	၅၄.၅	၄၅.၅	၉.၀	၁၉.၇
နေပြည်တော်	၃၂၆,၉၅၇	၇၇၉,၇၉၈	၅၃,၄၈၇	၄၈.၈	၄၁.၉	၆.၉	၁၆.၄

## ၂.၁၁ အိမ်ထောင်ရေး အခြေအနေ

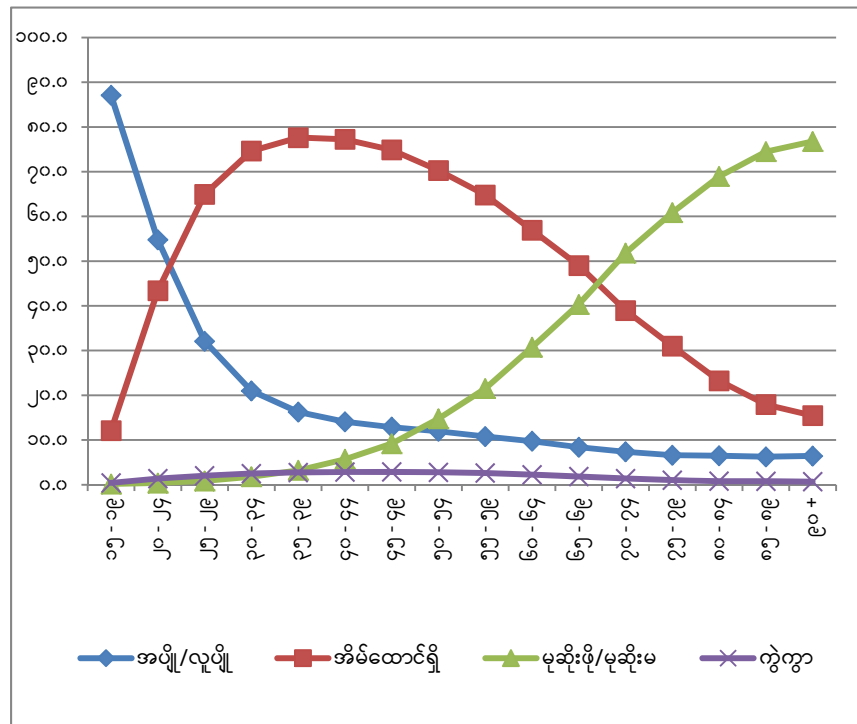
အသက် (၁၅) နှစ်နှင့်အထက်လူဦးရေတွင် အိမ်ထောင်လက်ရှိရာခိုင်နှုန်းသည် ကျား (၆၁%) ဖြစ်ပြီး မ (၅၈%) ဖြစ်သည်ကိုတွေ့ရှိရပါသည်။ အပျို/လူပျိုအဖြစ်ဖြေကြားသူရာခိုင်နှုန်းမှာ ကျား (၃၂%) နှင့် မ (၃၀%) ရှိကြောင်းတွေ့ရပါသည်။ မုဆိုးဖို/မုဆိုးမ ရာခိုင်နှုန်းတွင် မ ဦးရေ (၁၀%) သည် ကျား ဦးရေ (၃%) ထက်ပိုများသည်ကိုတွေ့ရပါသည်။ အဆိုပါအချက်သည် အမျိုးသမီးများ၏မျှော်မှန်းအသက်ပိုမိုမြင့်မားခြင်းနှင့် အမျိုးသားများ၏နောက်ထပ်အိမ်ထောင်ပြု နှုန်းမြင့်မားခြင်းကိုပြဆိုနေပါသည်။ ပုံ (၈) တွင်ပြဆိုထားသည့်အတိုင်း အိမ်ထောင်လက်ရှိ ကျား ရာခိုင်နှုန်း (၈၅%) သည် အသက် (၄၀ - ၅၉) အုပ်စုတွင်အမြင့်ဆုံးဖြစ်ပြီး အိမ်ထောင်လက်ရှိ မ ရာခိုင်နှုန်း (၇၇.၇%) သည် အသက် (၃၅ - ၄၉) အုပ်စုတွင်အမြင့်ဆုံးဖြစ်သည်ကိုတွေ့ရှိရပါသည်။ လူငယ်များအတွင်း (အထူးသဖြင့် အသက် (၁၅ - ၂၄) နှစ်အုပ်စု) တွင် အပျို/လူပျိုရာခိုင်နှုန်းမြင့်မားကြောင်းတွေ့ရှိရပါသည်။ အိမ်ထောင်လက်ရှိ မ ရာခိုင်နှုန်းသည် အသက် (၄၀) နောက်ပိုင်း တွင်စတင်ကျဆင်းသွားပြီး ကျား အုပ်စုတွင်မူ အသက် (၆၀) နောက်ပိုင်းတွင် ပိုမိုသိသာစွာကျဆင်းလာသည်ကိုတွေ့ရှိ ရပါသည်။ မုဆိုးဖို/မုဆိုးမ ရာခိုင်နှုန်းသည် အမျိုးသမီးများအတွက် အသက် (၅၀) ကျော်နှင့် အမျိုးသားများအတွက် အသက် (၇၀) ကျော်တွင် သိသာစွာမြင့်မားလာသည်ကိုတွေ့ရှိရပါသည်။

ပုံ (၈) - အသက် (၁၅) နှစ်နှင့်အထက်အသက်အုပ်စုနှင့် ကျား/မ အလိုက် အိမ်ထောင်ရေးအခြေအနေ

ကျား



မ



## ၂.၁၂ စာတတ်မြောက်မှု

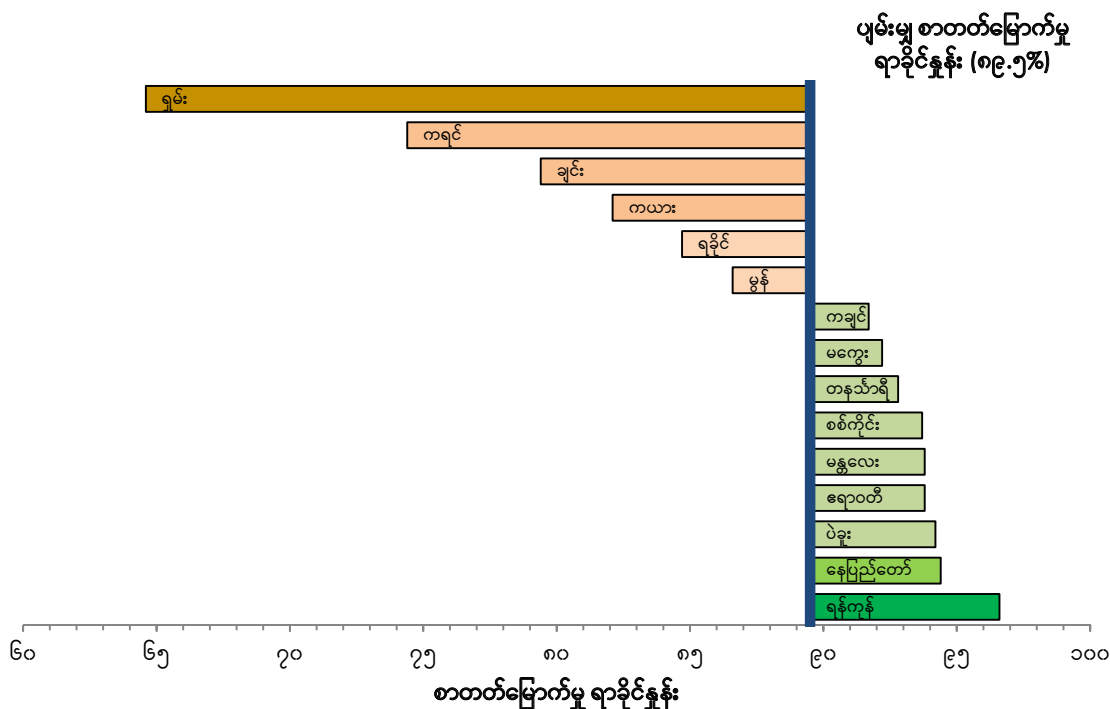
၂၀၁၄ ခုနှစ် သန်းခေါင်စာရင်းတွင် အသက် (၅) နှစ်နှင့်အထက် လူအားလုံးကို စာတတ်မြောက်မှု၊ ကျောင်းနေ/မနေနှင့် အမြင့်ဆုံးတက်ရောက်ခဲ့သည့်အတန်းစာသင်တန်းပညာရေးမေးခွန်းများကိုမေးမြန်းခဲ့ပါသည်။ အသက် (၁၅) နှစ်နှင့်အထက်လူဦးရေ (၃၃.၉) သန်းအနက် (၃၀.၃၇) သန်းမှာ စာတတ်မြောက်ကြောင်းဖြေဆိုခဲ့သဖြင့် စာတတ်မြောက်မှု ရာခိုင်နှုန်းမှာ (၈၉.၅%) ရှိကြောင်းတွေ့ရှိရပါသည်။ စာမတတ်သူဦးရေမှာ (၃.၅၅) သန်းရှိကြောင်းတွေ့ရှိရပါသည်။ ဇယား (၈) တွင် တိုင်းဒေသကြီး/ပြည်နယ်အလိုက် စာတတ်သူ/စာမတတ်သူဦးရေနှင့် စာတတ်မြောက်မှုရာခိုင်နှုန်းကို ဖော်ပြထားပါသည်။

ဇယား (၈)။ တိုင်းဒေသကြီး/ပြည်နယ်အလိုက် အသက် (၁၅) နှစ်နှင့်အထက်လူဦးရေ၏စာတတ်မြောက်မှုအခြေအနေ

တိုင်းဒေသကြီး/ ပြည်နယ်	ကျား/မ			စာတတ်မြောက်မှုရာခိုင်နှုန်း		
	စုစုပေါင်း	စာတတ်သူ ဦးရေ	စာမတတ်သူ ဦးရေ	ပေါင်း	ကျား	မ
ပြည်ထောင်စု	၃၃,၉၃၄,၆၃၁	၃၀,၃၇၈,၈၁၉	၃,၅၅၅,၈၁၂	၈၉.၅	၉၂.၆	၈၆.၉
ဗိုလ်	၁၀,၃၉၉,၃၃၄	၉,၉၀၂,၁၀၁	၄၉၇,၂၃၃	၉၅.၂	၉၇.၁	၉၃.၇
ကျေးလက်	၂၃,၅၃၅,၂၉၇	၂၀,၄၇၆,၇၁၈	၃,၀၅၈,၅၇၉	၈၇	၉၀.၇	၈၃.၈
ကချင်	၉၁၉,၂၄၆	၈၄၂,၆၀၂	၇၆,၆၄၄	၉၁.၇	၉၄.၁	၈၉.၄
ကယား	၁၇၅,၅၇၀	၁၄၄,၀၈၅	၃၁,၄၈၅	၈၂.၁	၈၇	၇၇.၆
ကရင်	၉၂၄,၄၄၆	၆၈၇,၈၇၁	၂၃၆,၅၇၅	၇၄.၄	၇၈.၄	၇၀.၉
ချင်း	၂၇၉,၂၄၇	၂၂၁,၈၅၈	၅၇,၃၈၉	၇၉.၄	၈၈.၅	၇၁.၉
စစ်ကိုင်း	၃,၅၉၈,၉၆၉	၃,၃၇၂,၈၅၅	၂၂၆,၁၁၄	၉၃.၇	၉၆.၆	၉၁.၄
တနင်္သာရီ	၈၈၁,၆၃၀	၈၁၇,၈၂၂	၆၃,၈၀၈	၉၂.၈	၉၄.၅	၉၁.၂
ပဲခူး	၃,၃၇၉,၄၃၉	၃,၁၈၄,၉၈၈	၁၉၄,၄၅၁	၉၄.၂	၉၆.၇	၉၂.၂
မကွေး	၂,၇၅၃,၅၂၉	၂,၅၄၀,၁၂၄	၂၁၃,၄၀၅	၉၂.၂	၉၆.၅	၈၈.၉
မန္တလေး	၄,၂၉၉,၂၅၀	၄,၀၃၀,၉၀၈	၂၆၈,၃၄၂	၉၃.၈	၉၇.၃	၉၀.၉
မွန်	၁,၃၂၈,၂၀၂	၁,၁၄၉,၉၁၈	၁၇၈,၂၈၄	၈၆.၆	၈၉.၅	၈၄.၂
ရခိုင်	၁,၃၉၁,၃၁၁	၁,၁၇၈,၂၉၅	၂၁၃,၀၁၆	၈၄.၇	၉၂.၂	၇၈.၇
ရန်ကုန်	၅,၂၇၁,၉၄၆	၅,၀၉၅,၃၁၃	၁၇၆,၆၃၃	၉၆.၆	၉၈	၉၅.၅
ရှမ်း	၃,၇၁၅,၅၅၃	၂,၄၀၀,၉၈၃	၁,၃၁၄,၅၇၀	၆၄.၆	၇၀.၃	၅၉.၄
ဧရာဝတီ	၄,၂၅၇,၈၉၉	၃,၉၉၅,၁၃၀	၂၆၂,၇၆၉	၉၃.၈	၉၅.၉	၉၂
နေပြည်တော်	၇၅၈,၃၉၄	၇၁၆,၀၆၇	၄၂,၃၂၇	၉၄.၄	၉၈	၉၁.၄

ပုံ (၉) တွင် ပြည်ထောင်စုအဆင့် ပျမ်းမျှစာတတ်မြောက်မှုမှသွေဖည်သည့်အခြေအနေကို ပြဆိုထားပါသည်။ စာတတ်မြောက်မှုရာခိုင်နှုန်းသည် ရှမ်းပြည်နယ် (၆၅%)၊ ကရင်ပြည်နယ် (၇၄%) နှင့် ချင်းပြည်နယ် (၇၉%) တို့တွင်အနိမ့်ဆုံးဖြစ်ပြီး ရန်ကုန်တိုင်းဒေသကြီး၊ နေပြည်တော်နှင့် ပဲခူးတိုင်းဒေသကြီးတို့တွင် (၉၄%) အထက်ဖြင့် အမြင့်ဆုံးဖြစ်သည်ကိုတွေ့ရှိရပါသည်။

ပုံ (၉) - တိုင်းဒေသကြီး/ပြည်နယ်အလိုက် စာတတ်မြောက်မှုရာခိုင်နှုန်း၊ ၂၀၁၄ ခုနှစ်



## ၂.၁၃ ကျောင်းတက်ရောက်မှု အခြေအနေ

မြန်မာနိုင်ငံတွင် ကျောင်းစတင်တက်ရောက်နိုင်သည့် အသက်မှာ (၅) နှစ် ဖြစ်ပါသည်။ အသက် (၅) နှစ်နှင့် အထက်လူဦးရေ (၄၃,၅၁၇,၁၄၇) ဦး တွင် ကျောင်းတက်နေသူဦးရေမှာ (၈,၄၆၁,၄၇၇) ဦး၊ ရာခိုင်နှုန်းဖြင့် (၁၉%) ဖြစ်ပါသည်။ အဆိုပါကျောင်းတက်နေသူများတွင် (၃.၄) သန်းခန့်မှာ အသက် (၅) နှစ်မှ (၉) နှစ် အတွင်း ဖြစ်ပြီး (၂.၉) သန်းမှာ အသက် (၁၀) နှစ် မှ (၁၃) နှစ်အတွင်း၊ (၉၃၅,၃၅၂) ဦး မှာ အသက် (၁၄) နှစ်မှ (၁၅) နှစ် အတွင်း၊ (၉၃၈,၄၅၉) ဦးမှာ အသက် (၁၆) နှစ် မှ (၂၀) နှစ်အတွင်းနှင့် (၂၄၆,၂၂၁) ဦး မှာ အသက် (၂၁) နှစ်နှင့် အထက်ရှိသူများဖြစ်ပါသည်။ ကျောင်းတက်နေသည့်ဦးရေကို ကျား/မ နှိုင်းယှဉ်ပါက ကျား/မ အချိုးမှာ အသက် (၁၅) နှစ်အထိတူညီသော်လည်း အသက် (၁၅) နှစ်နှင့်အထက်တွင် ကျား ဦးရေပိုများသည်ကို တွေ့ရှိရပါသည်။



ဇယား (၉)။ အသက် (၅) နှစ်နှင့်အထက် ကျောင်းတက်ရောက်မှုအခြေအနေ

ကျောင်းတက်ရောက်မှု အခြေအနေ	စုစုပေါင်း (၅ နှစ်နှင့် အထက်)	အသက်အုပ်စု				
		(၅ - ၉)	(၁၀ - ၁၃)	(၁၄ - ၁၅)	(၁၆ - ၂၀)	(၂၁) နှစ်နှင့် အထက်
ပြည်ထောင်စု	၄၃,၅၁၇,၁၄၇	၄,၇၂၄,၅၆၁	၃,၉၀၇,၆၀၈	၁,၈၅၀,၄၉၂	၄,၃၁၃,၆၁၅	၂၈,၇၂၀,၈၇၁
လုံးဝကျောင်းမနေဘူးသူ	၅,၆၀၅,၃၃၃	၂၀.၃%	၄.၅%	၅.၃%	၆.၇%	၁၄.၂%
ကျောင်းတက်ဖူးသူ	၂၉,၄၅၀,၃၃၇	၈.၅%	၁၉.၃%	၄၄.၂%	၇၁.၅%	၈၄.၉%
ကျောင်းတက်နေသူ	၈,၄၆၁,၄၇၇	၇၁.၂%	၇၆.၂%	၅၀.၅%	၂၁.၈%	၀.၉%

## ၂.၁၄ မသန်စွမ်းမှု

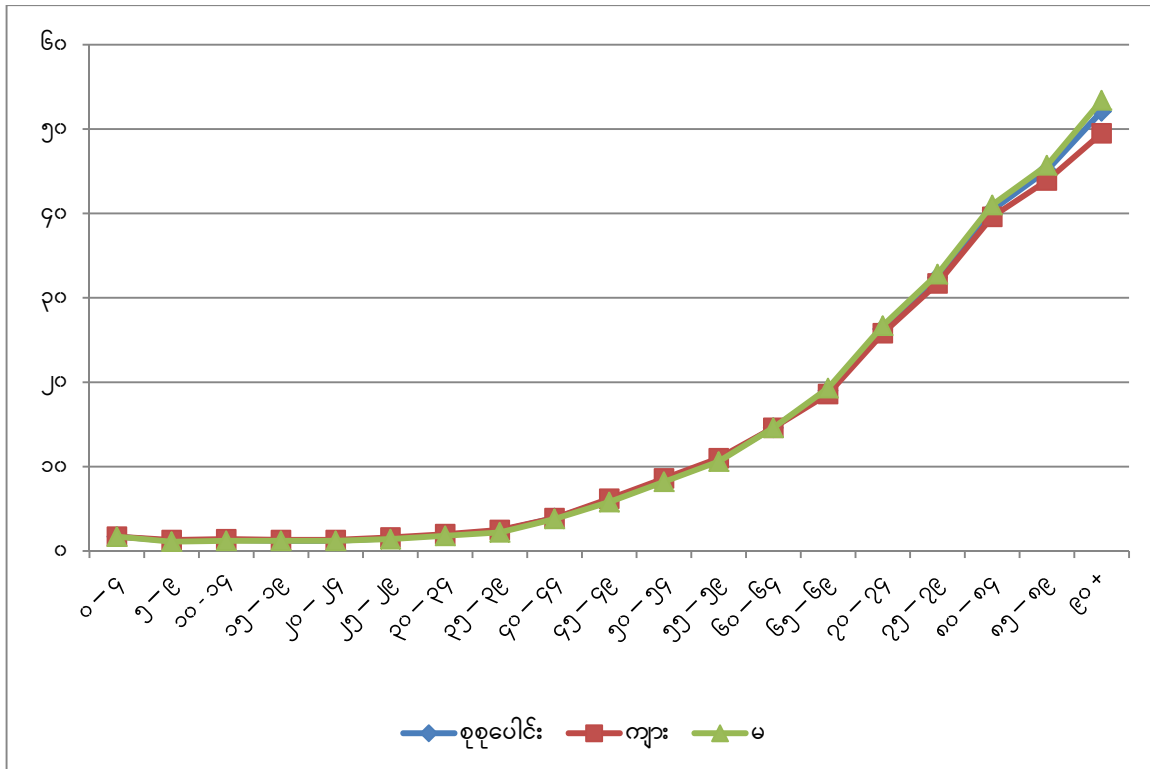
၂၀၁၄ ခုနှစ် သန်းခေါင်စာရင်းတွင် မသန်စွမ်းမှုနှင့်ပတ်သက်၍ မေးခွန်း (၄) ခု (အမြင်၊ အကြား၊ လမ်းလျှောက်/ အမြင့်တက်/ပစ္စည်းကိုင်တွယ်၊ သင်ယူလေ့လာခြင်း/မှတ်ဉာဏ်/အာရုံစူးစိုက်ခြင်း)ကိုမေးမြန်းခဲ့ပြီး မသန်စွမ်းမှုရှိပါက ခက်ခဲမှုအခြေအနေကို မေးမြန်းခဲ့ပါသည်။ သန်းခေါင်စာရင်းအချက်အလက်များအရ စုစုပေါင်းလူဦးရေ (၂,၃၁၁,၂၅၀) ဦး (၄.၆%) တွင် အနည်းဆုံးမသန်စွမ်းမှုတစ်မျိုးရှိကြောင်းတွေ့ရှိရပါသည်။ အဆိုပါအချက်အလက်များကို ဇယား (၁၀) တွင်ဖော်ပြထားပါသည်။ အများဆုံးတွေ့ရသည့်မသန်စွမ်းမှုအမျိုးအစားမှာ အမြင် (၂.၅%) ဖြစ်ပြီး လမ်းလျှောက်/ အမြင့်တက်/ပစ္စည်းကိုင်တွယ်ရာတွင်အခက်အခဲရှိသူ (၁.၉) ရာခိုင်နှုန်း၊ သင်ယူလေ့လာခြင်း/မှတ်ဉာဏ်/အာရုံစူးစိုက်ခြင်းစသည်တို့တွင်အခက်အခဲရှိသူ (၁.၇) ရာခိုင်နှုန်းနှင့် အကြားတွင်အခက်အခဲရှိသူ (၁.၃) ရာခိုင်နှုန်းတို့ဖြစ်ပါသည်။ မသန်စွမ်းမှုကို အမျိုးသားများ (၄.၄%) နှင့်နှိုင်းယှဉ်လျှင် အမျိုးသမီးများ (၄.၈%) တွင်ပိုမိုတွေ့ရပါသည်။ မသန်စွမ်းရာခိုင်နှုန်းသည် ဧရာဝတီတိုင်းဒေသကြီးတွင် (၇.၆) ရာခိုင်နှုန်းဖြင့်အမြင့်ဆုံးဖြစ်ပြီး ချင်းပြည်နယ်တွင် (၇.၄) ရာခိုင်နှုန်း၊ တနင်္သာရီတိုင်းဒေသကြီးတွင် (၇) ရာခိုင်နှုန်းအသီးသီးရှိကြောင်းတွေ့ရှိရပါသည်။ မသန်စွမ်းရာခိုင်နှုန်းသည်မြန်မာနိုင်ငံ၏မြို့တော်ဖြစ်သည့် နေပြည်တော်တွင်အနည်းဆုံးဖြစ်ကြောင်းတွေ့ရှိရပါသည်။

**ဇယား (၁၀)။ တိုင်းဒေသကြီး/ပြည်နယ်အလိုက် မသန်စွမ်းမှုအမျိုးအစားအလိုက်  
မသန်စွမ်းသူဦးရေနှင့်မသန်စွမ်းရာခိုင်နှုန်း**

တိုင်းဒေသကြီး/ ပြည်နယ်	မသန်စွမ်းသူ ဦးရေ	မသန်စွမ်းရာခိုင်နှုန်း				
		မသန်စွမ်း ရာခိုင်နှုန်း	အမြင်	အကြား	လမ်းလျှောက်/ အမြင့်တက်/ ပစ္စည်းကိုင်တွယ်	သင်ယူလေ့လာ ခြင်း/မှတ်ဉာဏ်/ အာရုံစူးစိုက်ခြင်း
ပြည်ထောင်စု	၂,၃၁၁,၂၅၀	၄.၆	၂.၅	၁.၃	၁.၉	၁.၇
ကချင်	၆၅,၈၃၇	၄.၀	၂.၂	၁.၃	၁.၄	၁.၃
ကယား	၁၆,၆၁၇	၅.၈	၃.၁	၂.၀	၂.၃	၂.၄
ကရင်	၉၉,၃၈၉	၆.၆	၄.၀	၁.၉	၂.၆	၂.၆
ချင်း	၃၅,၆၆၉	၇.၄	၃.၉	၃.၃	၃.၂	၃.၆
စစ်ကိုင်း	၁၇၇,၈၅၂	၃.၃	၁.၆	၁.၀	၁.၄	၁.၁
တနင်္သာရီ	၉၈,၁၃၃	၇.၀	၄.၀	၂.၀	၂.၇	၂.၆
ပဲခူး	၂၀၂,၄၃၁	၄.၂	၂.၃	၁.၂	၁.၇	၁.၄
မကွေး	၂၀၁,၈၀၀	၅.၂	၂.၈	၁.၅	၂.၂	၁.၇
မန္တလေး	၂၀၄,၃၂၈	၃.၃	၁.၇	၀.၈	၁.၄	၁.၀
မွန်	၁၀၉,၂၉၈	၅.၃	၃.၀	၁.၅	၂.၁	၁.၇
ရခိုင်	၁၁၂,၁၇၉	၅.၃	၃.၁	၁.၉	၂.၄	၂.၆
ရန်ကုန်	၂၅၀,၄၄၁	၃.၄	၁.၇	၀.၉	၁.၅	၁.၁
ရှမ်း	၂၂၈,၀၇၄	၃.၉	၁.၈	၁.၅	၁.၆	၁.၇
ဧရာဝတီ	၄၇၂,၆၁၉	၇.၆	၄.၆	၂.၀	၃.၂	၂.၈
နေပြည်တော်	၃၆,၅၈၃	၃.၂	၁.၆	၀.၈	၁.၃	၁.၀

ပုံ (၁၀) တွင်ပြထားသည့်အတိုင်း မသန်စွမ်းမှုသည် အသက်အရွယ်နှင့်တိုက်ရိုက်ဆက်နွှယ်မှုရှိသည်ကိုတွေ့ရှိရပါသည်။ မသန်စွမ်းနှုန်းသည် အသက် (၅၅ - ၅၉) အုပ်စုတွင် (၁၀) ရာခိုင်နှုန်းရှိပြီး အသက်ကြီးလာသည်နှင့်အမျှ မြင့်တက်လာပြီး အသက် (၉၀) ကျော်တွင် မသန်စွမ်းနှုန်း (၅၀) ရာခိုင်နှုန်းကျော်လာသည်ကိုတွေ့ရှိရပါသည်။

ပုံ (၁၀) - အသက်နှင့် ကျား/မ အလိုက် မသန်စွမ်းနှုန်း၊ ၂၀၁၄ခုနှစ်

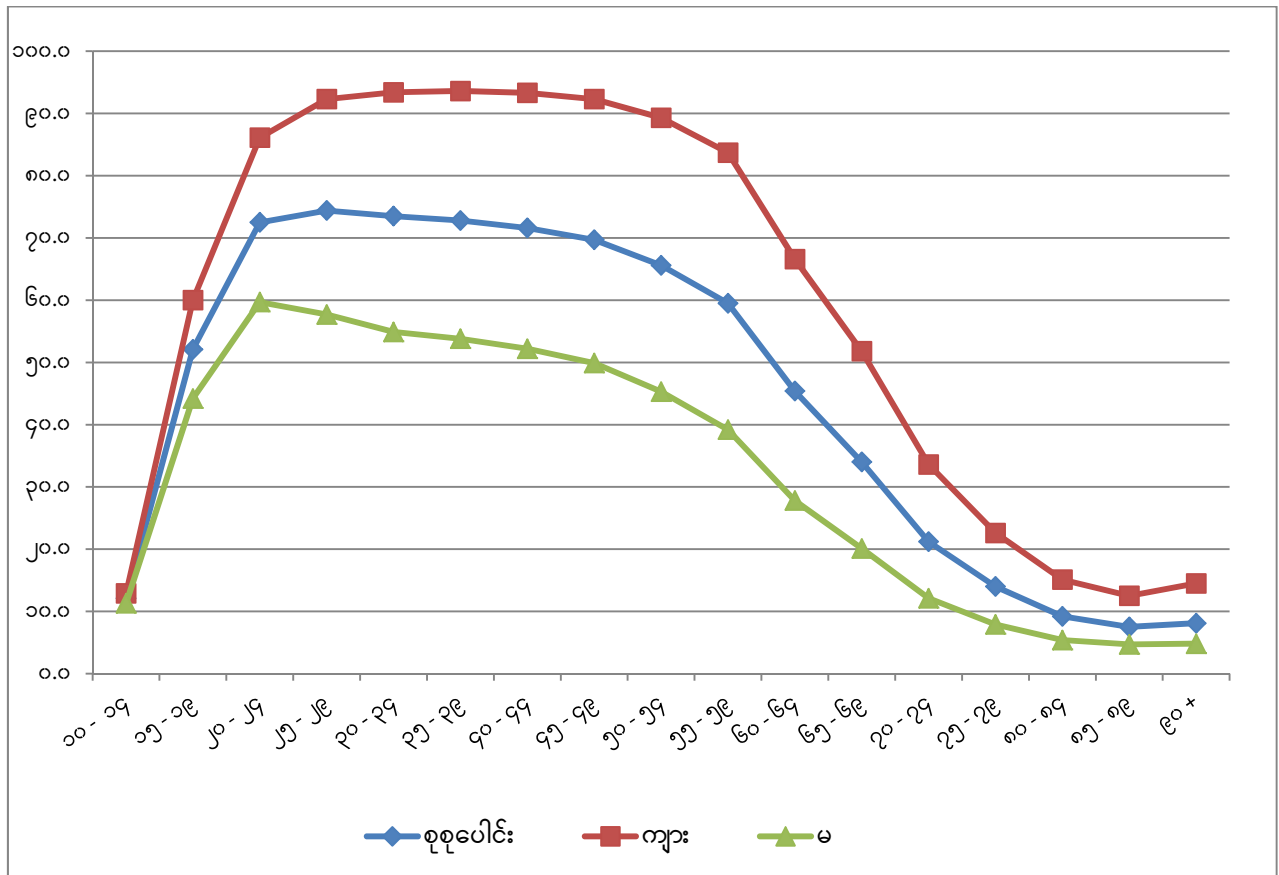


## ၂.၁၅ လုပ်သားအင်အားပါဝင်နှုန်း

သန်းခေါင်စာရင်းတွင် လုပ်သားအင်အားဆိုင်ရာအချက်အလက်များကိုရရှိရန်အတွက် အသက် (၁၀) နှစ်နှင့် အထက်ရှိသူတိုင်းကို စီးပွားရေးဆိုင်ရာအချက်အလက်များမေးမြန်းခဲ့ပါသည်။ ရည်ညွှန်းကာလမှ သန်းခေါင်စာရင်း မကောက်ခံ (၁၂) လ ဖြစ်ပါသည်။ လုပ်သားအင်အားဆိုင်ရာအချက်အလက်များကို (၁၀) နှစ်နှင့်အထက်လူဦးရေ (၄၀,၉၈၈,၆၉၃) ဦး အားကောက်ယူခဲ့ပါသည်။ အသက် (၁၀) နှစ်နှင့်အထက် လုပ်သားအင်အားပါဝင်နှုန်းမှာ (၅၇.၀) ရာခိုင်နှုန်းနှင့် အသက် (၁၅) နှစ်နှင့်အထက်လုပ်သားအင်အားပါဝင်နှုန်းမှာ (၆၃.၄) ရာခိုင်နှုန်းဖြစ်ပါသည်။ အသက် (၁၅-၆၄) အုပ်စုတွင်လုပ်သားအင်အားပါဝင်နှုန်းမှာ (၆၇) ရာခိုင်နှုန်းဖြစ်ပါသည်။ အဆိုပါနှုန်းများသည် နိုင်ငံတကာ နှိုင်းယှဉ်မှုအတွက်အလွန်အရေးပါပါသည်။

အသက် (၂၅) နှစ်မှ (၅၀) နှစ်အတွင်းအမျိုးသားများ၏လုပ်သားအင်အားပါဝင်မှုမှာ တစ်ပြေးညီဖြစ်နေသည်ကို တွေ့ရမည်ဖြစ်ပါသည်။ အမျိုးသမီးများ၏လုပ်သားအင်အားပါဝင်နှုန်းမှာ အသက် (၂၀-၂၄) အုပ်စုတွင်အမြင့်ဆုံးဖြစ်ပြီး အသက် (၅၀) အထိ တဖြည်းဖြည်းလျော့ကျသွားသည်ကိုတွေ့ရမည်ဖြစ်ပါသည်။ ကျား/မ နှင့် အသက်အပိုင်းအခြား အလိုက် လုပ်သားအင်အားပါဝင်မှုကိုလေ့လာရာ၌ အသက် (၆၀) အထက်တွင် လုပ်သားအင်အားပါဝင်နှုန်းသည် ကျား/မ အုပ်စုနှစ်ခုလုံးတွင် လျင်မြန်စွာကျဆင်းသွားသည်ကိုတွေ့မြင်ရမည်ဖြစ်ပါသည်။

ပုံ (၁၁) - အသက်အုပ်စုအလိုက် လုပ်သားအင်အားပါဝင်နှုန်း၊ ၂၀၁၄ ခုနှစ်



သန်းခေါင်စာရင်းအချက်အလက်များအရ အလုပ်လုပ်နိုင်သည့်လူဦးရေ အသက် (၁၅-၆၄) တွင်အလုပ်လက်မဲ့ ရာခိုင်နှုန်းမှာ (၄.၀) ရာခိုင်နှုန်းရှိသည်ကိုတွေ့ရပါသည်။ အဆိုပါအလုပ်လက်မဲ့များသည် အလုပ်အကိုင်ရှာဖွေနေသူများ ဖြစ်ပြီး အလုပ်ရလာသည့်အချိန်တွင်အလုပ်လုပ်ရန်အသင့်ဖြစ်နေသူများဖြစ်ပါသည်။ အလုပ်အကိုင်ရရှိမှုနှင့် လူဦးရေ အချိုးဆိုသည်မှာ လုပ်သားအင်အားအတွင်း လက်ရှိအလုပ်လုပ်နေသူဦးရေနှင့် အလုပ်လုပ်နိုင်သည့်အသက်အပိုင်း အခြားလူဦးရေအချိုးဖြစ်ပြီး (၆၄.၄) ရာခိုင်နှုန်းရှိပါသည်။ ဆိုလိုသည်မှာ နိုင်ငံအတွင်းရှိ အသက် (၁၅-၆၄) အတွင်းရှိ လူဦးရေ၏ (၆၄.၄) ရာခိုင်နှုန်းသည် လက်ရှိလုပ်ငန်းခွင်တွင်ရှိနေသူများဟုဆိုလိုပါသည်။ ကျန် (၃၅.၆) ရာခိုင်နှုန်းသည် အလုပ်လက်မဲ့ (သို့မဟုတ်) လုပ်သားအင်အားတွင်မပါဝင်သူများဖြစ်ကြပါသည်။ အဆိုပါအညွှန်းကိန်းသည် တိုင်း ဒေသကြီး/ပြည်နယ်များတွင် သိသာစွာကွဲပြားမှုရှိကြောင်းကို ဇယား (၁၁) တွင် ကြည့်ရှုနိုင်ပါသည်။ အလုပ်လက်မဲ့ ရာခိုင်နှုန်းအမြင့်ဆုံးကို ရခိုင်နှင့် ကရင်ပြည်နယ်တို့တွင်တွေ့ရှိရပြီး အနိမ့်ဆုံးကို ရှမ်းပြည်နယ်၊ ကယားပြည်နယ်နှင့် နေပြည်တော်တို့တွင်တွေ့ရှိရပါသည်။

ဇယား (၁၁)။ တိုင်းဒေသကြီး/ပြည်နယ်အလိုက် လုပ်သားအင်အားပါဝင်နှုန်း၊ အလုပ်လက်မဲ့ရာခိုင်နှုန်းနှင့် အလုပ်အကိုင်ရရှိမှုနှင့်လူဦးရေအချိုး

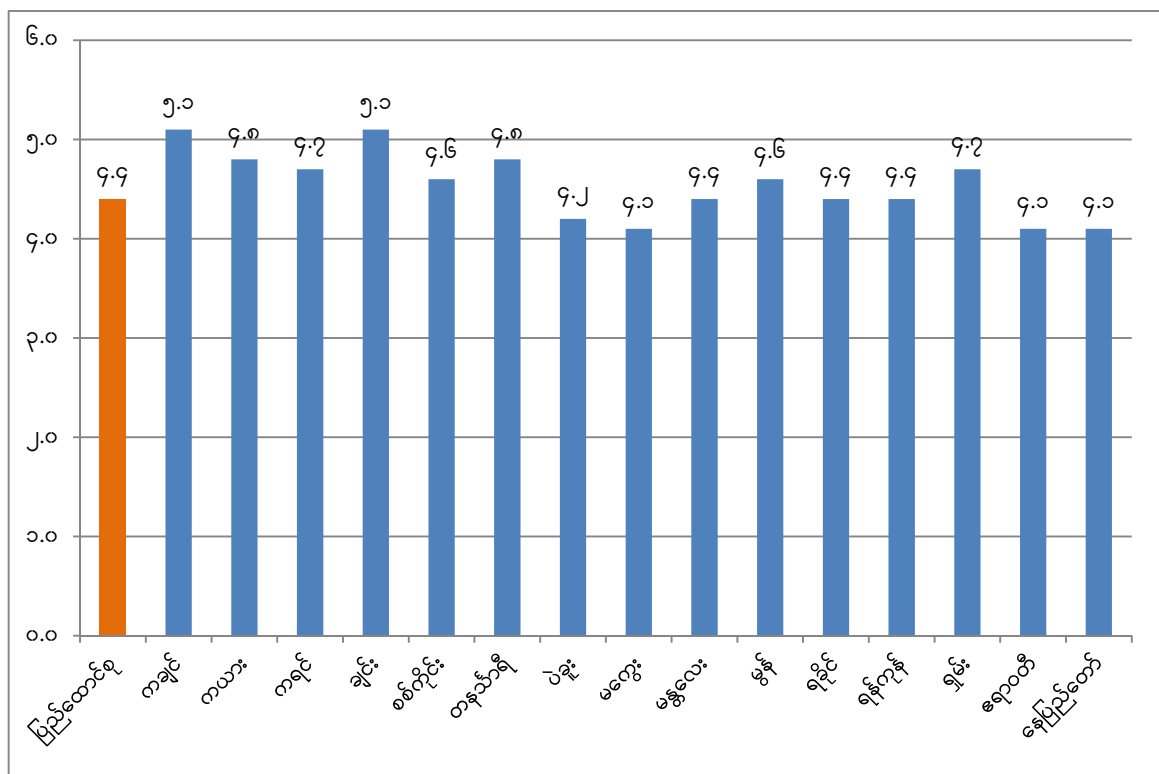
	လုပ်သားအင်အားပါဝင်နှုန်း (၁၅-၆၄)			အလုပ်လက်မဲ့ရာခိုင်နှုန်း (၁၅-၆၄)			အလုပ်အကိုင်ရရှိမှုနှင့် လူဦးရေအချိုး (၁၅-၆၄)		
	ပေါင်း	ကျား	မ	ပေါင်း	ကျား	မ	ပေါင်း	ကျား	မ
ပြည်ထောင်စု	၆၇.၀	၈၅.၂	၅၀.၅	၄.၀	၃.၉	၄.၁	၆၄.၄	၈၁.၉	၄၈.၄
မြို့ပြ	၆၂.၆	၈၀.၃	၄၆.၈	၄.၈	၄.၉	၄.၇	၅၉.၆	၇၆.၄	၄၄.၆
ကျေးလက်	၆၉.၁	၈၇.၅	၅၂.၂	၃.၆	၃.၄	၃.၈	၆၆.၆	၈၄.၅	၅၀.၂
ကချင်	၆၇.၂	၈၅.၇	၄၅.၉	၃.၇	၃.၅	၄.၃	၆၄.၆	၈၂.၆	၄၄.၀
ကယား	၇၄.၂	၈၈.၁	၆၀.၄	၂.၇	၂.၇	၂.၆	၇၂.၃	၈၅.၇	၅၈.၉
ကရင်	၆၀.၇	၈၁.၄	၄၁.၂	၇.၅	၇.၈	၇.၁	၅၆.၂	၇၅.၁	၃၈.၃
ချင်း	၆၄.၈	၇၇.၆	၅၃.၈	၅.၄	၅.၉	၄.၇	၆၁.၄	၇၃.၀	၅၁.၃
စစ်ကိုင်း	၇၂.၃	၈၇.၅	၅၉.၁	၃.၆	၃.၄	၃.၉	၆၉.၇	၈၄.၅	၅၆.၈
တနင်္သာရီ	၆၄.၂	၈၆.၃	၄၂.၃	၄.၆	၄.၃	၅.၂	၆၁.၃	၈၂.၇	၄၀.၁
ပဲခူး	၆၂.၄	၈၅.၄	၄၂.၀	၅.၁	၄.၇	၅.၈	၅၉.၂	၈၁.၄	၃၉.၅
မကွေး	၇၁.၃	၈၆.၈	၅၈.၅	၃.၃	၃.၁	၃.၆	၆၉.၀	၈၄.၁	၅၆.၄
မန္တလေး	၆၇.၉	၈၅.၄	၅၂.၄	၃.၁	၃.၁	၃.၂	၆၅.၇	၈၂.၈	၅၀.၇
မွန်	၆၁.၀	၈၁.၂	၄၃.၀	၆.၂	၆.၁	၆.၄	၅၇.၂	၇၆.၂	၄၀.၃
ရခိုင်	၅၈.၈	၈၃.၂	၃၈.၁	၁၀.၄	၉.၁	၁၂.၈	၅၂.၆	၇၅.၆	၃၃.၂
ရန်ကုန်	၆၃.၁	၈၁.၈	၄၆.၄	၄.၁	၄.၃	၃.၉	၆၀.၅	၇၈.၃	၄၄.၆
ရှမ်း	၇၇.၅	၈၈.၆	၆၆.၄	၂.၀	၂.၁	၁.၉	၇၅.၉	၈၆.၈	၆၅.၁
ဧရာဝတီ	၆၃.၈	၈၅.၆	၄၃.၅	၃.၄	၃.၂	၃.၈	၆၁.၆	၈၂.၉	၄၁.၈
နေပြည်တော်	၆၉.၈	၈၇.၁	၅၃.၇	၂.၉	၂.၉	၂.၉	၆၇.၈	၈၄.၅	၅၂.၁

## ၂.၁၆ အိမ်ထောင်စု အရွယ်အစား

မြန်မာနိုင်ငံတွင် သန်းခေါင်စာရင်းကောက်ယူချိန်၌ အိမ်ထောင်စုပေါင်း (၁၀,၈၇၇,၈၃၂) စု ရှိပါသည်။ ရန်ကုန်တိုင်းဒေသကြီးတွင် အိမ်ထောင်စုအရေအတွက်အများဆုံးဖြစ်ပြီး ကယားနှင့် ချင်းပြည်နယ်တွင် အိမ်ထောင်စုအရေအတွက်အနည်းဆုံးဖြစ်သည်ကိုတွေ့ရှိရပါသည်။ အိမ်ထောင်စုများတွင်နေထိုင်သော စာရင်းကောက်ယူရရှိသည့်လူဦးရေစုစုပေါင်းမှာ (၄၇,၉၂၉,၉၉၉) ဦး ဖြစ်ပြီး လူဦးရေစုစုပေါင်း၏ (၉၅.၃) ရာခိုင်နှုန်းရှိပါသည်။ ကျန် (၂,၃၄၉,၉၀၁) ဦးသည်အဖွဲ့အစည်းပုံစံဖြင့်နေထိုင်ကြပါသည်။

တစ်နိုင်ငံလုံးအဆင့်တွင် ပျမ်းမျှအိမ်ထောင်စုအရွယ်အစားမှာ (၄.၄) ရှိပါသည်။ ပျမ်းမျှအိမ်ထောင်စုအရွယ်အစားဆိုသည်မှာ ဧရိယာတစ်ခုအတွင်းရှိ အိမ်ထောင်စုလူဦးရေစုစုပေါင်းနှင့် အိမ်ထောင်စုအရေအတွက်အချိုးတို့ဖြစ်ပါသည်။ ပုံ (၁၂) တွင် တိုင်းဒေသကြီး/ပြည်နယ်အလိုက် ပျမ်းမျှအိမ်ထောင်စုအရွယ်အစားကိုဖော်ပြထားပါသည်။ ကချင်ပြည်နယ်နှင့် ချင်းပြည်နယ်တို့သည် ပျမ်းမျှအိမ်ထောင်စုအရွယ်အစား (၅.၁) ဖြင့် အမြင့်ဆုံးဖြစ်ပြီး နေပြည်တော်၊ ဧရာဝတီတိုင်းဒေသကြီးနှင့် မကွေးတိုင်းဒေသကြီးတို့သည် ပျမ်းမျှအိမ်ထောင်စုအရွယ်အစား (၄.၁) ဖြင့်အနိမ့်ဆုံးဖြစ်သည်ကို တွေ့ရှိရပါသည်။

ပုံ (၁၂) - တိုင်းဒေသကြီး/ပြည်နယ်အလိုက် ပျမ်းမျှအိမ်ထောင်စုအရွယ်အစား



## ၂.၁၇ အိမ်အကြောင်းအရာများ

လူ့ဘဝအရည်အသွေးသည် အိမ်အကြောင်းအရာအခြေအနေများပေါ်တွင်များစွာတည်မှီနေပါသဖြင့် နေအိမ်အမျိုးအစားနှင့်အခြေအနေများကို ဆန်းစစ်လေ့လာရန်အလွန်အရေးကြီးပါသည်။ ဇယား (၁၂) တွင် အိမ်အကြောင်းအရာအချက်အလက်များ အကျဉ်းချုပ်၍ဖော်ပြထားပါသည်။ ဇယားတွင်ပါဝင်သောအကြောင်းအရာများမှာ အိမ်ပိုင်ဆိုင်မှု၊ အိမ်သာအမျိုးအစား၊ နေအိမ်အဆောက်အအုံတွင်အဓိကအသုံးပြုသည့် အမိုး၊ အကာ ပစ္စည်းများကိုဖော်ပြထားပါသည်။

မြန်မာနိုင်ငံတွင် အိမ်ထောင်စု (၅) စုလျှင် (၄) စုမှာ အိမ်ပိုင်ဆိုင်ကြကြောင်းတွေ့ရှိရပါသည်။ မြို့ပြဒေသတွင် အိမ်ထောင်စု (၆၆) ရာခိုင်နှုန်းခန့်မှာ အိမ်ပိုင်ဆိုင်ကြပြီး (၂၀) ရာခိုင်နှုန်းမှာ ငှားနေထိုင်သူများ ဖြစ်ပါသည်။ (၇) ရာခိုင်နှုန်းမှာ အစိုးရအိမ်များတွင်နေထိုင်သူများဖြစ်ကြပါသည်။ မြန်မာနိုင်ငံတွင် အများဆုံးအသုံးပြုသည့်အိမ်သာအမျိုးအစားမှာ ရေလောင်း/ယင်လုံအမျိုးအစား (၇၂.၂) ရာခိုင်နှုန်းဖြစ်ပြီး မြို့ပြဒေသတွင် (၈၇.၁) ရာခိုင်နှုန်းနှင့် ကျေးလက်ဒေသတွင် (၆၆.၄) ရာခိုင်နှုန်းရှိကြောင်းတွေ့ရှိရပါသည်။ သတိပြုသင့်သည့်အချက်မှာ အိမ်သာလုံးဝမရှိသော အိမ်ထောင်စု (၁၄.၄) ရာခိုင်နှုန်းခန့်ရှိနေခြင်းပင်ဖြစ်ပါသည်။ အိမ်သာမရှိသောအိမ်ထောင်စုအများစု (၁၉%) ကို ကျေးလက်ဒေသတွင်တွေ့ရှိရပြီး မြို့ပြဒေသတွင် (၂.၆) ရာခိုင်နှုန်းသာရှိကြောင်းတွေ့ရပါသည်။

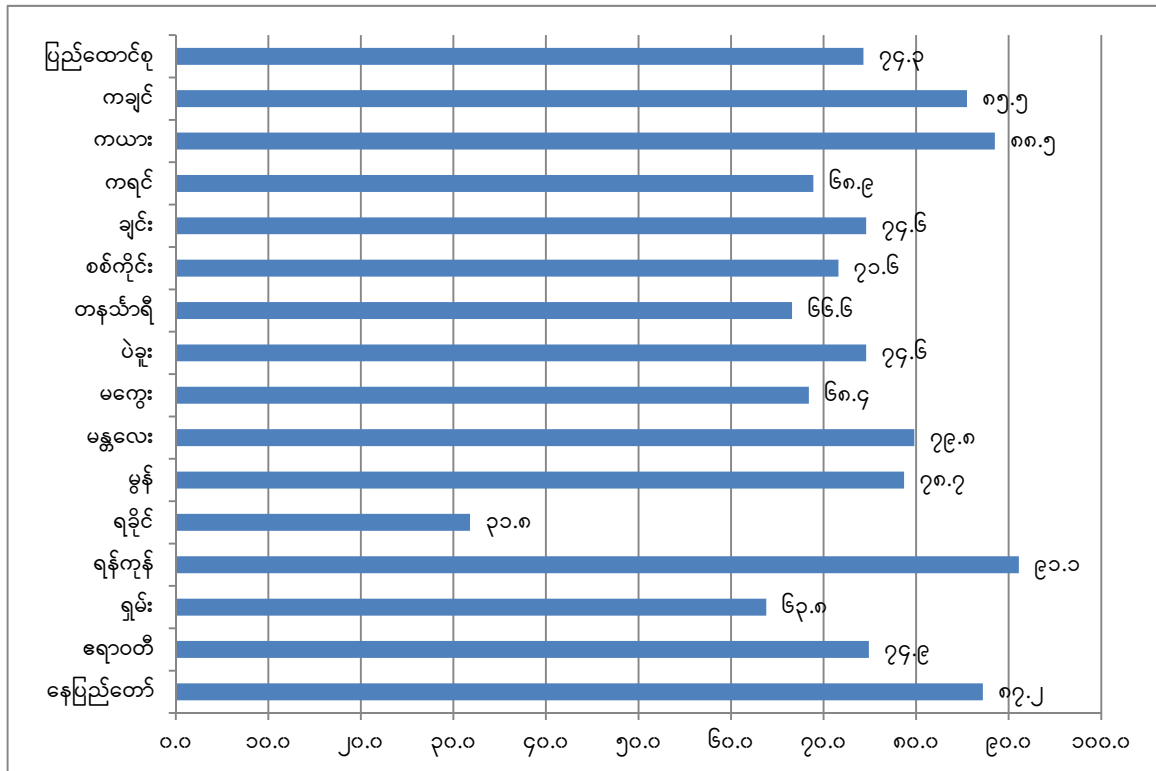
သန်းခေါင်စာရင်းအချက်အလက်များအရ အိမ်ထောင်စုများ၏ (၇၄.၃) ရာခိုင်နှုန်းသည် ရေဆွဲအိမ်သာ (သို့မဟုတ်) ရေလောင်း/ယင်လုံအိမ်သာကိုအသုံးပြုကြကြောင်းတွေ့ရှိရပါသည်။ အဆိုပါရေဆွဲအိမ်သာနှင့် ရေလောင်း/ယင်လုံအိမ်သာအမျိုးအစားနှစ်ခုကို သန့်ရှင်းသောအိမ်သာအဖြစ်သတ်မှတ်ပါသည်။ ကျန်အိမ်ထောင်စုများသည် တွင်း/ဇလားအိမ်သာ၊ တွင်းမရှိအိမ်သာနှင့် အခြားအိမ်သာအမျိုးအစားများရှိကြပြီး အိမ်သာမရှိသောအိမ်ထောင်စုများကိုလည်းတွေ့ရှိရပါသည်။

ရန်ကုန်တိုင်းဒေသကြီးသည် သန့်ရှင်းသောယင်လုံအိမ်သာဆောက်လုပ်သုံးစွဲသည့် အိမ်ထောင်စုအမျိုးအစားအမြင့်ဆုံးဖြစ်ပြီး (၉၁.၁) ရာခိုင်နှုန်းရှိကာ ကယားပြည်နယ်တွင် (၈၈.၅) ရာခိုင်နှုန်းရှိကြောင်းတွေ့ရှိရပါသည်။ ရခိုင်ပြည်နယ်တွင် သန့်ရှင်းသောယင်လုံအိမ်သာဆောက်လုပ်သုံးစွဲသည့်အိမ်ထောင်စုအမျိုးအစား (၃၁.၈) ရာခိုင်နှုန်းဖြင့် အနိမ့်ဆုံးဖြစ်ပြီး ရှမ်းပြည်နယ်တွင် (၆၃.၈) ရာခိုင်နှုန်းရှိကြောင်းတွေ့ရပါသည်။ (ပုံ - ၁၃)

သန်းခေါင်စာရင်းအချက်အလက်များအရ မြန်မာနိုင်ငံ၏အိမ်အများစုတွင် အကာကိုဝါးဖြင့်ကာရံထားသည်ကိုတွေ့ရှိရပါသည်။ ဝါးဖြင့်ကာရံထားသောအိမ်တွင်နေထိုင်သည့် အိမ်ထောင်စုပေါင်းမှာ မြန်မာတစ်နိုင်ငံလုံးတွင် (၅၁.၂) ရာခိုင်နှုန်းရှိပြီး ကျေးလက်ဒေသတွင် (၅၆.၃) ရာခိုင်နှုန်း၊ မြို့ပြဒေသတွင် (၃၈.၁) ရာခိုင်နှုန်းရှိကြောင်းတွေ့ရှိရပါသည်။ သစ်သားဖြင့်ကာရံထားသောအိမ်တွင် နေသောအိမ်ထောင်စုအမျိုးအစားမှာ ဒုတိယအများဆုံးဖြစ်ပြီး (၂၁.၆) ရာခိုင်နှုန်းရှိပါသည်။

သန်းခေါင်စာရင်းအချက်အလက်များအရ ပြည်ထောင်စုအဆင့်တွင် အိမ်ထောင်စုအများစုသည် သွပ်မိုးအိမ်တွင်နေထိုင်ကြပြီး (၆၁.၅) ရာခိုင်နှုန်းရှိကာ ဒုတိယအများဆုံးမှာ ဓနိမိုး (၃၂.၉%) ဖြစ်ကြောင်းတွေ့ရှိရပါသည်။ မြို့ပြဒေသတွင် သွပ်မိုး (၈၁.၁%) သည် ဓနိမိုး (၁၁.၆%) ထက် ပိုမိုများပြားကြောင်းတွေ့ရှိရပါသည်။

ပုံ (၁၃) - တိုင်းဒေသကြီး/ပြည်နယ်အလိုက် သန့်ရှင်းသောယင်လုံအိမ်သာဆောက်လုပ်သုံးစွဲသည့် အိမ်ထောင်စုအမျိုးအစား



ဇယား (၁၂)။ အိမ်အကြောင်းအရာများ (အိမ်ပိုင်ဆိုင်မှု၊ အိမ်သာအမျိုးအစား) နှင့် နေအိမ်တွင်အသုံးပြုသောပစ္စည်းများ (အကာ၊ အမိုး) အလိုက်အိမ်ထောင်စုရာခိုင်နှုန်း

	အိမ်ပိုင်ဆိုင်မှုအမျိုးအစား (%)					
	စုစုပေါင်း	ပိုင်ရှင်	အိမ်ငှား	အခမဲ့	အစိုးရဝန်ထမ်းအိမ်ရာ	အခြား
ပြည်ထောင်စု	၁၀,၈၇၇,၈၃၂	၈၅.၅	၇.၄	၂.၅	၃.၃	၁.၃
မြို့ပြ	၃,၀၄၉,၄၃၃	၆၆.၀	၂၀.၃	၄.၄	၇.၀	၂.၃
ကျေးလက်	၇,၈၂၈,၃၉၉	၉၃.၁	၂.၄	၁.၈	၁.၈	၀.၉

	အိမ်သာအမျိုးအစား (%)						
	စုစုပေါင်း	ရေဆွဲအိမ်သာ	ရေလောင်း/ယင်လုံအိမ်သာ	တွင်း/လောင်းအိမ်သာ	တွင်းမရှိအိမ်သာ	အခြား	အိမ်သာမရှိ
ပြည်ထောင်စု	၁၀,၈၇၇,၈၃၂	၂.၁	၇၂.၂	၇.၈	၂.၇	၀.၈	၁၄.၄
မြို့ပြ	၃,၀၄၉,၄၃၃	၅.၂	၈၇.၁	၃.၈	၁.၀	၀.၃	၂.၆
ကျေးလက်	၇,၈၂၈,၃၉၉	၀.၉	၆၆.၄	၉.၄	၃.၃	၁.၀	၁၉.၀



	အကာတွင် အသုံးပြုသော ပစ္စည်းများ (%)					
	စုစုပေါင်း	ဓနိ/သက်ကယ်/ အင်ဖက်	ဝါး	သစ်သား	အုတ်ကြွပ်/အုတ်/ ကွန်ကရစ်	အခြား
ပြည်ထောင်စု	၁၀,၈၇၇,၈၃၂	၉.၅	၅၁.၂	၂၁.၆	၁၅.၉	၁.၈
မြို့ပြ	၃,၀၄၉,၄၃၃	၃.၄	၃၈.၁	၂၂.၂	၃၄.၂	၂.၁
ကျေးလက်	၇,၈၂၈,၃၉၉	၁၁.၈	၅၆.၃	၂၁.၄	၈.၈	၁.၇

	အမိုးတွင် အသုံးပြုသော ပစ္စည်းများ (%)					
	စုစုပေါင်း	ဓနိ/သက်ကယ်/ အင်ဖက်	ဝါး	သွပ်	အုတ်ကြွပ်/အုတ်/ ကွန်ကရစ်	အခြား
ပြည်ထောင်စု	၁၀,၈၇၇,၈၃၂	၃၂.၉	၂.၂	၆၁.၅	၂.၂	၁.၂
မြို့ပြ	၃,၀၄၉,၄၃၃	၁၁.၆	၂.၁	၈၁.၁	၄.၆	၀.၆
ကျေးလက်	၇,၈၂၈,၃၉၉	၄၁.၁	၂.၃	၅၃.၈	၁.၂	၁.၆

### ၂.၁၈ စွမ်းအင်နှင့် သောက်သုံးရေသုံးစွဲမှု

မြန်မာနိုင်ငံရှိအိမ်ထောင်စုအားလုံး၏ (၃၂.၄) ရာခိုင်နှုန်းသည် အလင်းရောင်အတွက်လျှပ်စစ်မီးကိုအသုံးပြုကြောင်းဖြေဆိုခဲ့ပြီး (၂၀.၇) ရာခိုင်နှုန်းသည် ဖယောင်းတိုင်မီးကိုအသုံးပြုကြောင်းဖြေဆိုခဲ့ပါသည်။ အလင်းရောင်အတွက်လျှပ်စစ်မီးကိုအဓိကအသုံးပြုမှုသည် မြို့ပြဒေသတွင် (၇၇.၅) ရာခိုင်နှုန်းရှိပြီး ကျေးလက်ဒေသတွင် (၁၄.၉) ရာခိုင်နှုန်းရှိကြောင်းတွေ့ရှိရသဖြင့် မြို့ပြ/ကျေးလက် ကွာဟချက်ကြီးမားကြောင်းတွေ့ရှိရပါသည်။ ဘက်ထရီမီး၊ မီးစက်နှင့် နေရောင်ခြည်သုံးစွမ်းအင်ကို အလင်းရောင်အတွက်အဓိကစွမ်းအင်အဖြစ် အသုံးပြုသောအိမ်ထောင်စုများစွာရှိကြောင်းကို ဇယား (၁၃) တွင်တွေ့ရှိနိုင်ပါသည်။

အလားတူ မြန်မာနိုင်ငံတွင် အိမ်ထောင်စု (၅) စုလျှင် (၄) စုမှာ ချက်ပြုတ်ရာတွင်သစ်သားနှင့်မီးသွေးကိုအဓိကလောင်စာအဖြစ်သုံးစွဲနေကြသည်ကိုတွေ့ရပါသည်။ မြို့ပြဒေသများ၏အိမ်ထောင်စုတစ်ဝက်ကျော်ခန့်သည် သစ်သား (သို့မဟုတ်) မီးသွေးကိုအသုံးပြုနေကြပြီး ကျေးလက်ဒေသတွင် (၈၀) ရာခိုင်နှုန်းအသုံးပြုသည်ကိုတွေ့ရပါသည်။ ယေဘုယျအားဖြင့် အိမ်ထောင်စုအားလုံး၏ (၁၇) ရာခိုင်နှုန်းခန့်ကသာ သန့်စင်သည့်စွမ်းအင်ဟုဆိုနိုင်သော လျှပ်စစ်နှင့် ဓာတ်ငွေ့ကိုအသုံးပြုကြသည်ကိုတွေ့ရပါသည်။ အဆိုပါရာခိုင်နှုန်းသည် မြို့ပြဒေသတွင်မြင့်မားပြီး (၄၆%) ကျေးလက်ဒေသတွင်သိသာစွာနည်းပါး (၆%) သည်ကိုတွေ့ရှိရပါသည်။

ဇယား (၁၃)။ အလင်းရောင်နှင့် ချက်ပြုတ်ရာတွင်အဓိကအသုံးပြုသည့်လောင်စာများ၏ရင်းမြစ်အလိုက် အိမ်ထောင်စုရာခိုင်နှုန်း

	အလင်းရောင်အတွက်အဓိကအသုံးပြုသည့် မီးအမျိုးအစား (%)								
	စုစုပေါင်း	လျှပ်စစ်	ရေနံဆီ	ဖယောင်းတိုင်	ဘက်ထရီ	မီးစက် (ပုဂ္ဂလိက)	ရေအားလျှပ်စစ် (ပုဂ္ဂလိက)	နေရောင်ခြည်စွမ်းအင်သုံးဆိုင်လျာပြား	အခြား
ပြည်ထောင်စု	၁၀,၈၇၇,၈၃၂	၃၂.၄	၈.၁	၂၀.၇	၁၇.၀	၉.၃	၁.၆	၈.၇	၂.၂
မြို့ပြ	၃,၀၄၉,၄၃၃	၇၇.၅	၀.၅	၇.၂	၆.၃	၅.၈	၀.၈	၁.၄	၀.၅
ကျေးလက်	၇,၈၂၈,၃၉၉	၁၄.၉	၁၁.၀	၂၆.၀	၂၁.၁	၁၀.၇	၁.၉	၁၁.၅	၂.၉

	လောင်စာအမျိုးအစား (%)						
	စုစုပေါင်း	လျှပ်စစ်	မိတ်ငွေ/ဘိုင်အိုဂက်စ်	ရေနံဆီ	သစ်သား/ထင်း	မီးသွေး/လောင်စာတောင့်	အခြား
ပြည်ထောင်စု	၁၀,၈၇၇,၈၃၂	၁၆.၄	၀.၈	၀.၂	၆၉.၂	၁၁.၈	၁.၆
မြို့ပြ	၃,၀၄၉,၄၃၃	၄၄.၀	၂.၂	၀.၀	၂၅.၆	၂၆.၅	၁.၇
ကျေးလက်	၇,၈၂၈,၃၉၉	၅.၆	၀.၂	၀.၃	၈၆.၂	၆.၁	၁.၆

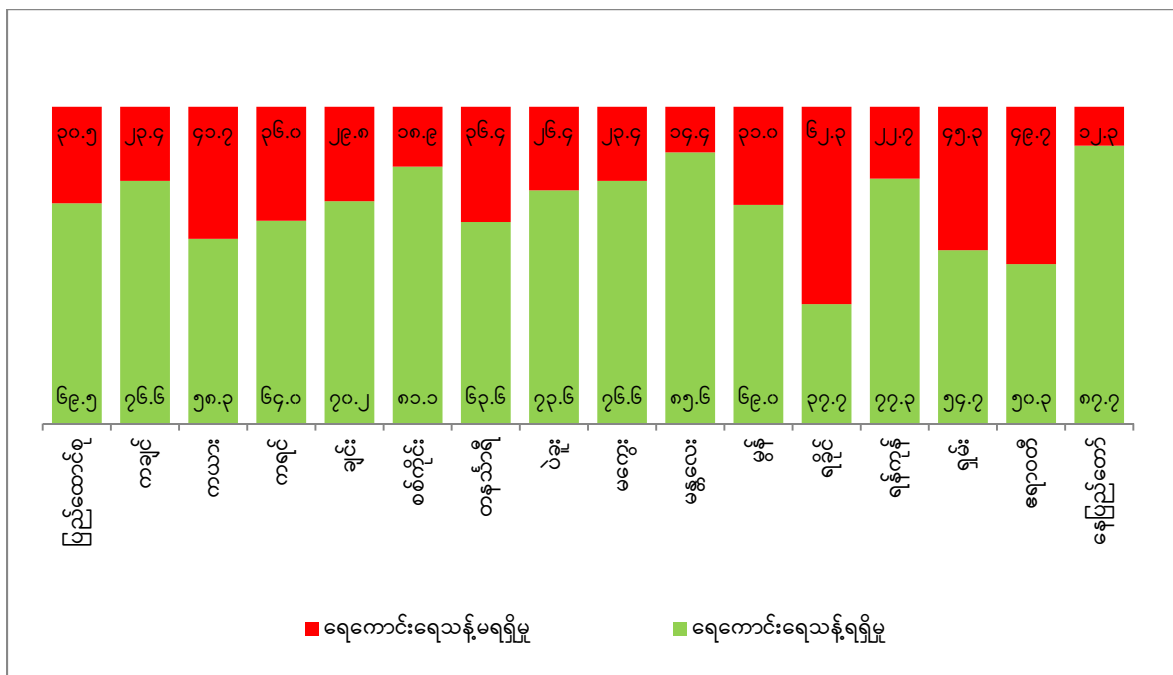
သောက်ရေအတွက်အဓိကရင်းမြစ်မှာ ရေပိုက်လိုင်း၊ အဝီစိတွင်း၊ ရေတွင်း (အုတ်စိ) နှင့် ရေသန့်စက်/ရေသန့်ဘူးတို့ဖြစ်ပြီး စုစုပေါင်း (၆၉.၅) ရာခိုင်နှုန်းရှိပါသည်။ အဆိုပါသောက်ရန်သင့်လျော်ကောင်းမွန်သော သောက်ရေရင်းမြစ်သုံးစွဲမှုကို မြို့ပြဒေသတွင် (၈၆.၇) ရာခိုင်နှုန်းတွေ့ရပြီး ကျေးလက်ဒေသတွင် (၆၂.၈) ရာခိုင်နှုန်းသာတွေ့ရှိရပါသည်။ သောက်ရေသုံးစွဲမှုအဓိကရင်းမြစ်အလိုက် အိမ်ထောင်စုရာခိုင်နှုန်းကို ဇယား (၁၄) တွင် ဖော်ပြထားပါသည်။ ကျေးလက်ဒေသတွင် အိမ်ထောင်စုအားလုံး၏ (၂၈) ရာခိုင်နှုန်းသည် ရေကန်၊ မြစ်/ချောင်း/တူးမြောင်းတို့မှရေနှင့် တောင်ကျရေ/မိုးရေတို့ကိုသောက်ရေအဖြစ်အသုံးပြုကြကြောင်းတွေ့ရှိရပါသည်။

ဇယား (၁၄)။ အဓိကသုံးစွဲသည့်သောက်ရေရင်းမြစ်အလိုက် အိမ်ထောင်စုရာခိုင်နှုန်း

	အဓိကသုံးစွဲသည့်သောက်ရေရင်းမြစ် (%)										
	စုစုပေါင်း	ရေပိုက်လိုင်း	အဝီစိတွင်း	ရေတွင်း (အုတ်စိ)	ရေသန့်စက်/ရေသန့်ဘူး	ရေတွင်း (အကာရံမဲ့)	ရေကန်	မြစ်/ချောင်း/တူးမြောင်း	တောင်ကျရေ/မိုးရေ	ရေကား	အခြား
ပြည်ထောင်စု	၁၀,၈၇၇,၈၃၂	၉.၀	၃၁.၄	၁၈.၉	၁၀.၂	၅.၃	၁၂.၃	၇.၅	၃.၁	၀.၅	၁.၈
မြို့ပြ	၃,၀၄၉,၄၃၃	၁၆.၀	၂၇.၉	၁၁.၅	၃၁.၃	၁.၈	၆.၀	၁.၈	၀.၈	၁.၂	၁.၆
ကျေးလက်	၇,၈၂၈,၃၉၉	၆.၂	၃၂.၈	၂၁.၈	၂.၀	၆.၇	၁၄.၇	၉.၇	၄.၀	၀.၂	၁.၉

တိုင်းဒေသကြီး/ပြည်နယ်အဆင့်တွင် ရခိုင်ပြည်နယ်သည် သောက်ရေအတွက်ရေကောင်းရေသန့်ရရှိသည့် အိမ်ထောင်စုအချိုးအစားမှာ (၃၈) ရာခိုင်နှုန်းဖြင့်အနိမ့်ဆုံးဖြစ်ပြီး နေပြည်တော်၊ မန္တလေးတိုင်းဒေသကြီးနှင့် စစ်ကိုင်းတိုင်းဒေသကြီးတို့တွင် (၈၈) ရာခိုင်နှုန်း၊ (၈၆) ရာခိုင်နှုန်းနှင့် (၈၁) ရာခိုင်နှုန်း အသီးသီးဖြင့်အမြင့်ဆုံးဖြစ်ကြောင်း ပုံ (၁၄) တွင်ဖော်ပြထားပါသည်။

ပုံ (၁၄) - တိုင်းဒေသကြီး/ပြည်နယ်အလိုက် ရေကောင်းရေသန့်ရရှိသည့်အိမ်ထောင်စုအချိုးအစား<sup>၉</sup>



<sup>၉</sup> “Improved water source” ရေကောင်းရေသန့်ရရှိမှုအဓိပ္ပာယ်ဖွင့်ဆိုချက်ကို ထောင်စုနှစ်ရည်မှန်းချက်အညွှန်းကိန်းများဝက်ဘ်ဆိုဒ် <http://mdgs.un.org/unsd/mdg/Metadata.aspx?IndicatorId=30> မှရယူဖော်ပြထားပါသည်။

## ၂.၁၉ အိမ်အသုံးအဆောင်ပစ္စည်းများသုံးစွဲနိုင်မှု

အိမ်ထောင်စုအဆင့်တွင် အိမ်ထောင်စုအသုံးအဆောင်များသုံးစွဲနိုင်မှုနှင့်စပ်လျဉ်းသည့်မေးခွန်းကို မေးမြန်းခဲ့ပါသည်။ ပါဝင်သောပစ္စည်းများမှာ ရေဒီယို၊ ရုပ်မြင်သံကြား၊ ကြိုးဖုန်း၊ လက်ကိုင်ဖုန်း၊ ကွန်ပျူတာ၊ အိမ်တွင်အင်တာနက်တပ်ဆင်ထားခြင်း၊ စက်ဘီး၊ ဆိုင်ကယ်၊ ကား/ထရပ်ကား/ဗင်န်ကားစသည်ဖြင့်ပါဝင်ပါသည်။ ဇယား (၁၅) တွင် အိမ်အသုံးအဆောင်ပစ္စည်းများသုံးစွဲနိုင်မှုအခြေအနေကို မြို့ပြ/ကျေးလက်ခွဲခြားဖော်ပြထားပါသည်။

ဇယား (၁၅)။ အိမ်အသုံးအဆောင်ပစ္စည်းများသုံးစွဲမှုအလိုက် အိမ်ထောင်စုရာခိုင်နှုန်း

	စုစုပေါင်း	ရေဒီယို	ရုပ်မြင်သံကြား	ကြိုးဖုန်း	လက်ကိုင်ဖုန်း	ကွန်ပျူတာ	အိမ်တွင်အင်တာနက်တပ်ဆင်ထားခြင်း	မည်သည့်ပစ္စည်းမျှမရှိသည့်ရာခိုင်နှုန်း	ပစ္စည်းအားလုံးရှိသည့်ရာခိုင်နှုန်း
ပြည်ထောင်စု	၁၀,၈၇၇,၈၃၂	၃၅.၅	၄၉.၅	၄.၈	၃၂.၉	၃.၅	၆.၂	၃၀.၃	၀.၅
မြို့ပြ	၃,၀၄၉,၄၃၃	၂၇.၂	၇၅.၈	၉.၄	၆၃.၅	၁၀.၂	၁၇.၀	၁၄.၈	၁.၅
ကျေးလက်	၇,၈၂၈,၃၉၉	၃၈.၈	၃၉.၂	၃.၁	၂၁.၀	၀.၈	၂.၀	၃၆.၄	၀.၁

	စုစုပေါင်း	ကား/ထရပ်ကား/ဗင်န်	မော်တော်ဆိုင်ကယ်/လျှပ်စစ်စက်ဘီး/သုံးဘီးကား	စက်ဘီး	(၄) ဘီးပါထော်လာဂျီ	ကနူးလှေ၊ သမ္ဗန်	စက်လှေ၊ မော်တော်ဘုတ်	လှည်း (ကျွန်း၊ မြင်း... စသည်ဖြင့်)
ပြည်ထောင်စု	၁၀,၈၇၇,၈၃၂	၃.၁	၃၈.၇	၃၅.၉	၂.၅	၃.၉	၂.၂	၂၁.၆
မြို့ပြ	၃,၀၄၉,၄၃၃	၈.၁	၄၁.၂	၄၆.၉	၁.၄	၀.၆	၀.၅	၂.၅
ကျေးလက်	၇,၈၂၈,၃၉၉	၁.၂	၃၇.၇	၃၁.၇	၂.၉	၅.၁	၂.၈	၂၉.၁

## ၂.၂၀ မွေးနှုန်းများ

### ၂.၂၀.၁ မွေးနှုန်းကြမ်း

မွေးနှုန်းကြမ်းဆိုသည်မှာ တစ်နှစ်အတွင်း လူဦးရေ (၁,၀၀၀) တွင် မွေးဖွားသည့်ကလေးအရေအတွက်ကိုဆိုလိုပါသည်။ သန်းခေါင်စာရင်းမကောက်မီ (၁၂) လအတွင်း ကလေး (၉၀၆,၄၉၃) ဦး မွေးဖွားခဲ့သည်ကိုတွေ့ရပါသည်။ မွေးနှုန်းကြမ်းမှာ လူ (၁,၀၀၀) လျှင် (၁၈.၉) ယောက်နှုန်းရှိပါသည်။ မြို့ပြဒေသတွင် မွေးနှုန်းကြမ်း (၁၅.၈) ရှိပြီး ကျေးလက်ဒေသတွင် (၂၀.၁) ရှိသဖြင့် ကျေးလက်ဒေသတွင်ကလေးမွေးနှုန်းမြင့်မားကြောင်းတွေ့ရပါသည်။ တိုင်းဒေသကြီး/ပြည်နယ်များတွင် မွေးနှုန်းကြမ်းသည် ချင်းပြည်နယ် (၂၉.၉)၊ ကယားပြည်နယ် (၂၆.၁) နှင့် ကရင်ပြည်နယ် (၂၃.၈) တို့တွင်အမြင့်ဆုံးဖြစ်ပြီး ရန်ကုန်တိုင်းဒေသကြီး (၁၅.၅) နှင့် မန္တလေးတိုင်းဒေသကြီး (၁၆.၉) တို့တွင်အနိမ့်ဆုံးဖြစ်သည်ကိုတွေ့ရှိရပါသည်။

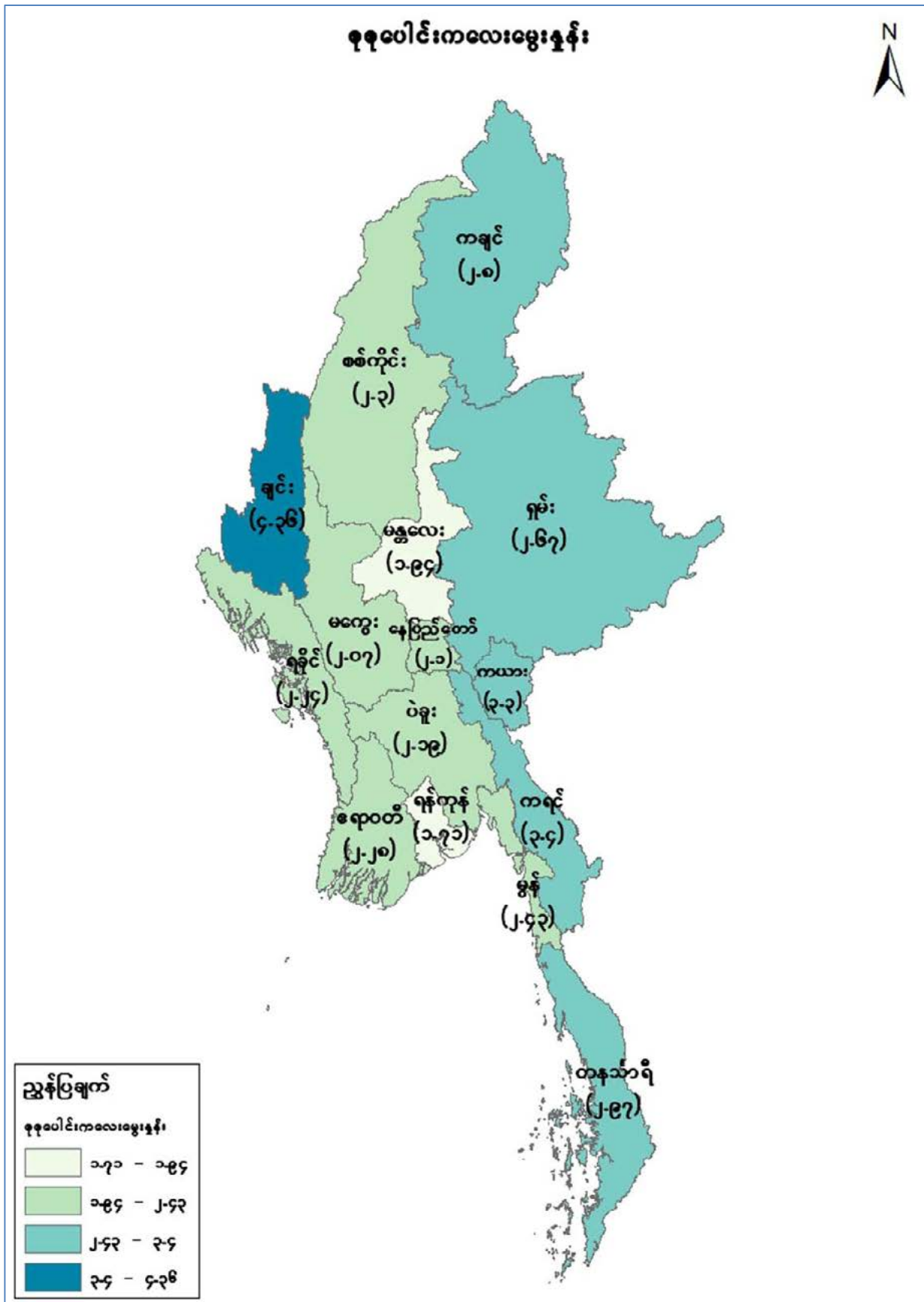
## ၂.၂၀.၂ စုစုပေါင်းကလေးမွေးနှုန်း

စုစုပေါင်းကလေးမွေးနှုန်းဆိုသည်မှာ အမျိုးသမီးအားလုံးကလေးမွေးဖွားနိုင်သည့် အသက် (၁၅-၄၉) အုပ်စုကို ကျော်လွန်၍ အသက်ရှင်နေထိုင်နိုင်ပြီး လက်ရှိအသက်အုပ်စုအလိုက်ကလေးမွေးနှုန်းအတိုင်းမွေးမည်ဆိုပါက အမျိုးသမီးတစ်ဦးမွေးဖွားနိုင်သည့်ကလေးအရေအတွက်ဖြစ်ပါသည်။ ၂၀၁၄ ခုနှစ် သန်းခေါင်စာရင်းအချက်အလက်များအရ မြန်မာနိုင်ငံ၏ အမျိုးသမီးတစ်ဦးစုစုပေါင်းကလေးမွေးနှုန်းမှာ (၂.၂၉) ဖြစ်ပြီး အိမ်ထောင်ကျဖူးသူအမျိုးသမီးတစ်ဦး၏ စုစုပေါင်းကလေးမွေးနှုန်းမှာ (၄.၀၃) ဖြစ်ကြောင်းတွေ့ရှိရပါသည်။ မြန်မာနိုင်ငံတွင် ပထမကလေးမွေးဖွားသည့်အသက် မြင့်မားလာခြင်းနှင့် အိမ်ထောင်မကျသေးသူအပျိုအချိုးအစားများပြားလွန်းသဖြင့် မွေးနှုန်းကျဆင်းရခြင်းဖြစ်ပါသည်။ စုစုပေါင်းကလေးမွေးနှုန်းများသည် နေထိုင်ရာအရပ်ကိုလိုက်၍သိသာစွာကွဲပြားခြားနားသည်ကိုတွေ့ရပါသည်။ မြို့ပြဒေသတွင် အမျိုးသမီးတစ်ဦးစုစုပေါင်းကလေးမွေးနှုန်းမှာ (၁.၈) နှင့် အိမ်ထောင်ကျဖူးသူအမျိုးသမီးတစ်ဦး၏စုစုပေါင်းကလေးမွေးနှုန်းမှာ (၃.၆) ဖြစ်ပြီး ကျေးလက်ဒေသတွင် အမျိုးသမီးတစ်ဦးစုစုပေါင်းကလေးမွေးနှုန်းမှာ (၂.၅) နှင့် အိမ်ထောင်ကျဖူးသူအမျိုးသမီးတစ်ဦး၏စုစုပေါင်းကလေးမွေးနှုန်းမှာ (၄.၂) ဖြစ်ကြောင်းတွေ့ရှိရပါသည်။ ကလေးမွေးနှုန်းများသည် တိုင်းဒေသကြီး/ပြည်နယ်အလိုက်သိသာစွာကွဲပြားလျက်ရှိကြောင်းတွေ့ရှိရပြီး ချင်းပြည်နယ် (၄.၄)၊ ကရင်ပြည်နယ် (၃.၄) နှင့် ကယားပြည်နယ် (၃.၃) တို့ဖြစ်ပြီးအမြင့်ဆုံးဖြစ်ကာ ရန်ကုန်တိုင်းဒေသကြီး (၁.၇) နှင့် မန္တလေးတိုင်းဒေသကြီး (၁.၉) တို့တွင်အနိမ့်ဆုံးဖြစ်သည်ကို ဇယား (၁၆) နှင့် ပုံ (၁၅) တို့တွင်တွေ့ရှိနိုင်ပါသည်။

ဇယား (၁၆)။ တိုင်းဒေသကြီး/ပြည်နယ်အလိုက် မွေးနှုန်းကြမ်း၊ စုစုပေါင်းကလေးမွေးနှုန်းနှင့် အိမ်ထောင်ကျဖူးသူ အမျိုးသမီးများ၏စုစုပေါင်းကလေးမွေးနှုန်း

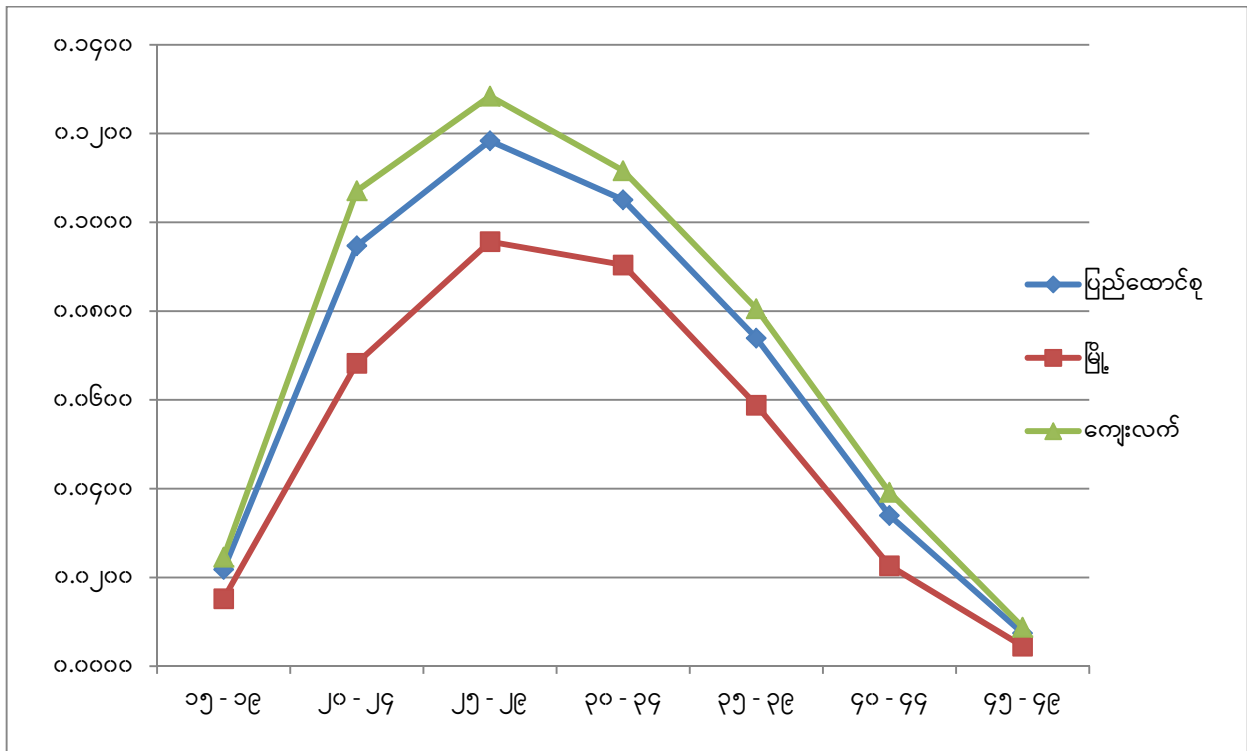
တိုင်းဒေသကြီး/ပြည်နယ်	မွေးနှုန်းကြမ်း	စုစုပေါင်း ကလေးမွေးနှုန်း	အိမ်ထောင်ကျဖူးသူအမျိုးသမီးများ၏ စုစုပေါင်းကလေးမွေးနှုန်း
ပြည်ထောင်စု	၁၈.၈	၂.၃	၄.၀
မြို့ပြ	၁၅.၈	၁.၈	၃.၆
ကျေးလက်	၂၀.၁	၂.၅	၄.၂
ကချင်	၂၂.၀	၂.၈	၅.၁
ကယား	၂၆.၁	၃.၃	၅.၇
ကရင်	၂၃.၈	၃.၄	၅.၄
ချင်း	၂၉.၉	၄.၄	၆.၉
စစ်ကိုင်း	၁၉.၄	၂.၃	၄.၄
တနင်္သာရီ	၂၁.၉	၃.၀	၅.၀
ပဲခူး	၁၇.၆	၂.၂	၃.၆
မကွေး	၁၇.၆	၂.၁	၃.၈
မန္တလေး	၁၆.၉	၁.၉	၃.၇
မွန်	၁၈.၁	၂.၄	၄.၂
ရခိုင်	၁၈.၀	၂.၂	၃.၅
ရန်ကုန်	၁၅.၅	၁.၇	၃.၃
ရှမ်း	၂၁.၂	၂.၇	၄.၃
ဧရာဝတီ	၂၀.၂	၂.၆	၄.၁
နေပြည်တော်	၁၈.၇	၂.၂	၃.၄

ပုံ (၁၅) - တိုင်းဒေသကြီး/ပြည်နယ်အလိုက် စုစုပေါင်းကလေးမွေးနှုန်း



အသက်အုပ်စုအလိုက်ကလေးမွေးနှုန်းများသည် “ယူ” ပြောင်းပြန်ပုံစံဖြစ်နေပြီး အသက် (၂၅-၂၉) အုပ်စုတွင် အမြင့်ဆုံးဖြစ်သည်ကိုတွေ့ရပါသည်။ အသက်အုပ်စုအားလုံးတွင် မြို့ပြဒေသရှိအမျိုးသမီးများသည် ကျေးလက်ဒေသရှိ အမျိုးသမီးများထက် မွေးနှုန်းပိုမိုနိမ့်ကျသည်ကိုတွေ့ရှိရပါသည်။ (ပုံ-၁၆)

ပုံ (၁၆) - မြို့ပြ/ကျေးလက်အလိုက်၊ အသက်အုပ်စုအလိုက် ကလေးမွေးနှုန်း



## ၂.၂၁ သေနှုန်းများ

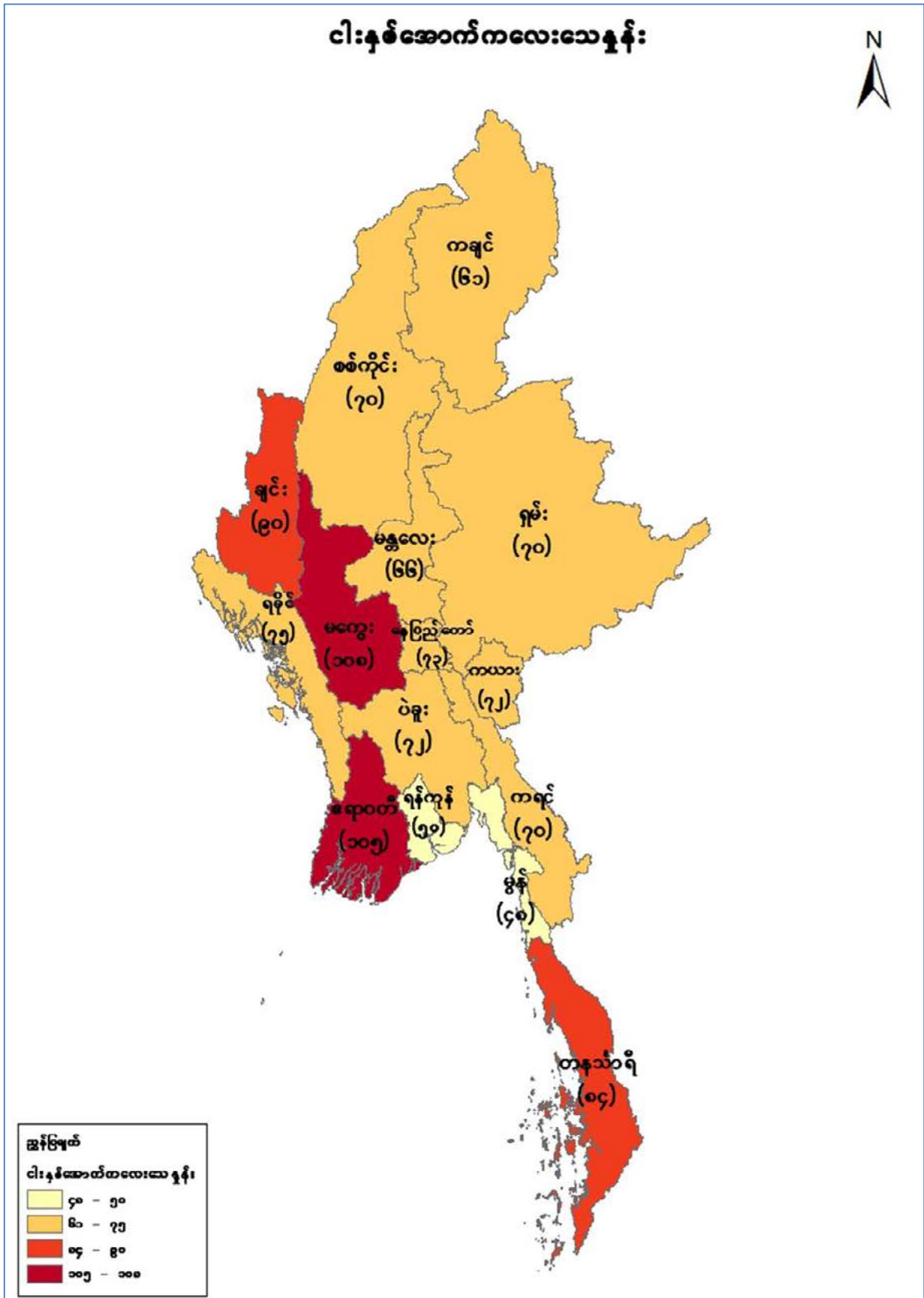
သန်းခေါင်စာရင်းတွင် အိမ်ထောင်ကျဖူးသူအမျိုးသမီးများထဲမှ မွေးဖွားမှုနှင့်သေဆုံးမှုဆိုင်ရာအချက်အလက်များကိုကောက်ယူခဲ့ပါသည်။ ထိုအချက်အလက်များကိုဆန်းစစ်လေ့လာ၍ သေနှုန်းများကို ပြည်ထောင်စုအဆင့်နှင့် တိုင်းဒေသကြီး/ပြည်နယ်အလိုက်ဖော်ပြထားပါသည်။ အရှင်မွေးကလေး (၁,၀၀၀) တွင် အသက်တစ်နှစ်အောက်ကလေး (၆၂) ဦး သေဆုံးကြောင်းတွေ့ရှိရပါသည်။ တစ်နှစ်အောက်ကလေးသေနှုန်းသည် ကျေးလက်ဒေသတွင်ပိုမိုမြင့်မားပြီး (၆၈) ရှိ၍ မြို့ပြတွင် (၄၁) ရှိကြောင်းတွေ့ရှိရပါသည်။ တိုင်းဒေသကြီး/ပြည်နယ်အလိုက်အားဖြင့် မကွေးနှင့် ဧရာဝတီတိုင်းဒေသကြီးတွင် တစ်နှစ်အောက်ကလေးသေနှုန်းအမြင့်ဆုံးဖြစ်ပြီး အရှင်မွေးကလေး (၁,၀၀၀) လျှင် (၈၉) နှင့် (၈၇) အသီးသီးဖြစ်ကြောင်းတွေ့ရှိရပါသည်။ ပြည်ထောင်စုအဆင့်တွင် (၅) နှစ်အောက် ကလေးသေနှုန်းမှာ (၇၂) ဖြစ်ပြီး တိုင်းဒေသကြီး/ပြည်နယ်အဆင့်တွင် တစ်နှစ်အောက်ကလေးသေနှုန်းပုံစံအတိုင်းဖြစ်သည်ကိုတွေ့ရှိရပါသည်။ စုစုပေါင်းမျှော်မှန်းသက်တမ်းသည် (၆၆.၈) နှစ်ဖြစ်ပါသည်။ ရန်ကုန်တိုင်းဒေသကြီးနှင့် မွန်ပြည်နယ်တို့တွင် မွေးဖွားသူများ (သို့မဟုတ်) နေထိုင်သူများသည် မျှော်မှန်းသက်တမ်း (၇၁.၂) နှစ်နှင့် (၇၁.၇) နှစ်အသီးသီးဖြင့် အမြင့်ဆုံးဖြစ်ကြသည်ကိုတွေ့ရှိရပါသည်။ ပြည်ထောင်စုအဆင့်နှင့် တိုင်းဒေသကြီး/ပြည်နယ်အလိုက် သေနှုန်းများကို ဇယား (၁၇) နှင့် ပုံ (၁၇) တို့တွင်ဖော်ပြထားပါသည်။



ဇယား (၁၇)။ တိုင်းဒေသကြီး/ပြည်နယ်အလိုက် ကလေးသေဆုံးခြင်းဆိုင်ရာအညွှန်းကိန်းများ  
(တစ်နှစ်အောက်ကလေးသေနှုန်း၊ ငါးနှစ်အောက်ကလေးသေနှုန်းနှင့် မျှော်မှန်းသက်တမ်း)

တိုင်းဒေသကြီး/ပြည်နယ်	တစ်နှစ်အောက် ကလေးသေနှုန်း	ကလေးသေနှုန်း	ငါးနှစ်အောက် ကလေးသေနှုန်း	မျှော်မှန်း သက်တမ်း
ပြည်ထောင်စု	၆၂	၁၁	၇၂	၆၆.၈
မြို့ပြ	၄၁	၆	၄၇	၇၂.၁
ကျေးလက်	၆၈	၁၃	၇၉	၆၅.၅
ကချင်	၅၃	၈	၆၁	၆၈.၉
ကယား	၆၂	၁၁	၇၂	၆၆.၇
ကရင်	၆၀	၁၀	၇၀	၆၇.၃
ချင်း	၇၆	၁၅	၉၀	၆၃.၆
စစ်ကိုင်း	၆၀	၁၀	၇၀	၆၇.၁
တနင်္သာရီ	၇၁	၁၄	၈၄	၆၄.၇
ပဲခူး	၆၂	၁၁	၇၂	၆၆.၇
မကွေး	၈၉	၂၀	၁၀၈	၆၀.၆
မန္တလေး	၅၇	၉	၆၆	၆၈.၀
မွန်	၄၃	၆	၄၈	၇၁.၇
ရခိုင်	၆၅	၁၂	၇၅	၆၆.၁
ရန်ကုန်	၄၄	၆	၅၀	၇၁.၂
ရှမ်း	၆၀	၁၀	၇၀	၆၇.၂
ဧရာဝတီ	၈၇	၂၀	၁၀၅	၆၁.၀
နေပြည်တော်	၆၃	၁၁	၇၃	၆၆.၆

ပုံ (၁၇) - တိုင်းဒေသကြီး/ပြည်နယ်အလိုက် ငါးနှစ်အောက်ကလေးသေနှုန်း

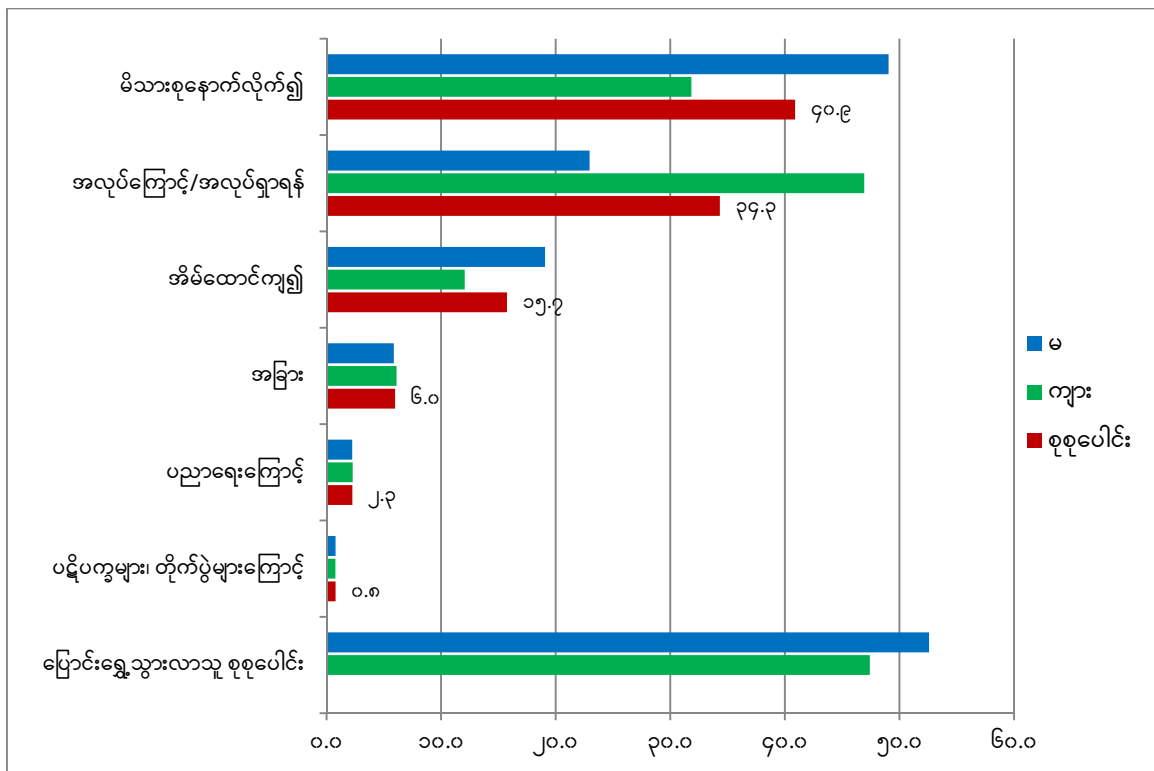


## ၂.၂၂ ရွှေ့ပြောင်းသွားလာခြင်း

### ၂.၂၂.၁ ရွှေ့ပြောင်းရသည့် အကြောင်းရင်းများ

သန်းခေါင်စာရင်းအချက်အလက်များအရ ယခင်နေထိုင်ခဲ့သည့်အရပ်မှလက်ရှိနေထိုင်ရာသို့ ရွှေ့ပြောင်းလာသူ (၅၃) ရာခိုင်နှုန်းသည် အမျိုးသမီးများဖြစ်သည်ကိုတွေ့ရပါသည်။ ကျား/မ အုပ်စုနှစ်ခုလုံးအတွက် ရွှေ့ပြောင်းရသည့် အဓိကအကြောင်းရင်းများမှာ “မိသားစုနောက်လိုက်၍” နှင့် “အလုပ်ကြောင့်/ အလုပ်ရှာရန်” တို့ဖြစ်ပါသည်။ ပုံ (၁၈) တွင်ဖော်ပြထားသည့်အတိုင်း “မိသားစုနောက်လိုက်၍” အကြောင်းရင်းသည် အမျိုးသားများ (၃၂%) ထက်အမျိုးသမီးများ (၄၉%) တွင်ပိုမိုမြင့်မားပြီး “အလုပ်ကြောင့်/အလုပ်ရှာရန်” အတွက် ရွှေ့ပြောင်းမှုတွင် အမျိုးသားများ (၄၇%) က အမျိုးသမီး (၂၃%) များထက်ပိုများကြောင်းတွေ့ရှိရပါသည်။

ပုံ (၁၈) - ရွှေ့ပြောင်းရသည့်အကြောင်းရင်းအလိုက် ကျား/မအလိုက်ရွှေ့ပြောင်းသွားလာသူရာခိုင်နှုန်း

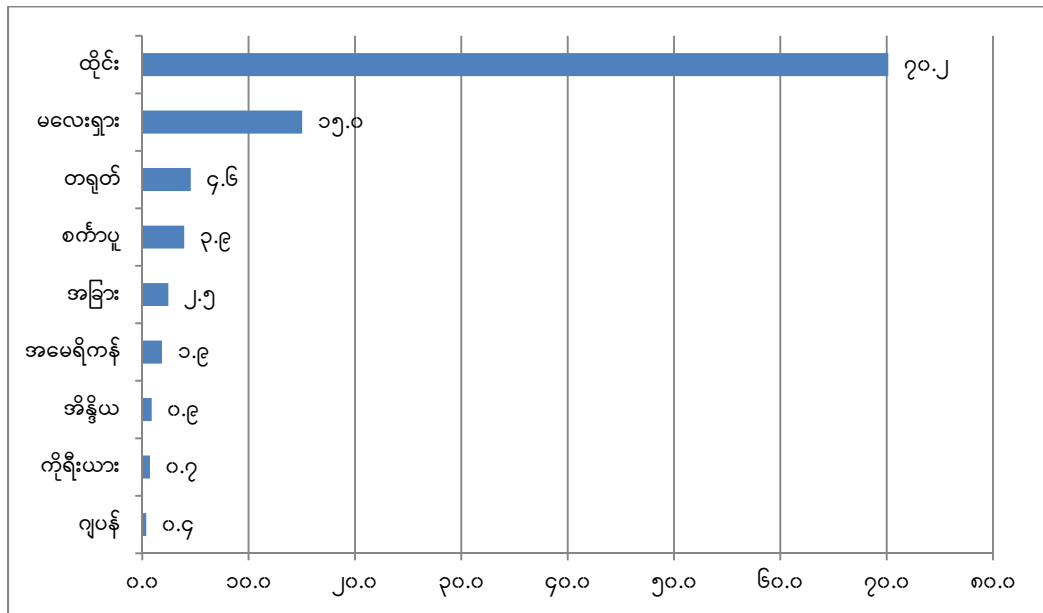


### ၂.၂၂.၂ နိုင်ငံခြားတွင် ရောက်ရှိနေသော အိမ်ထောင်စုဝင်များ

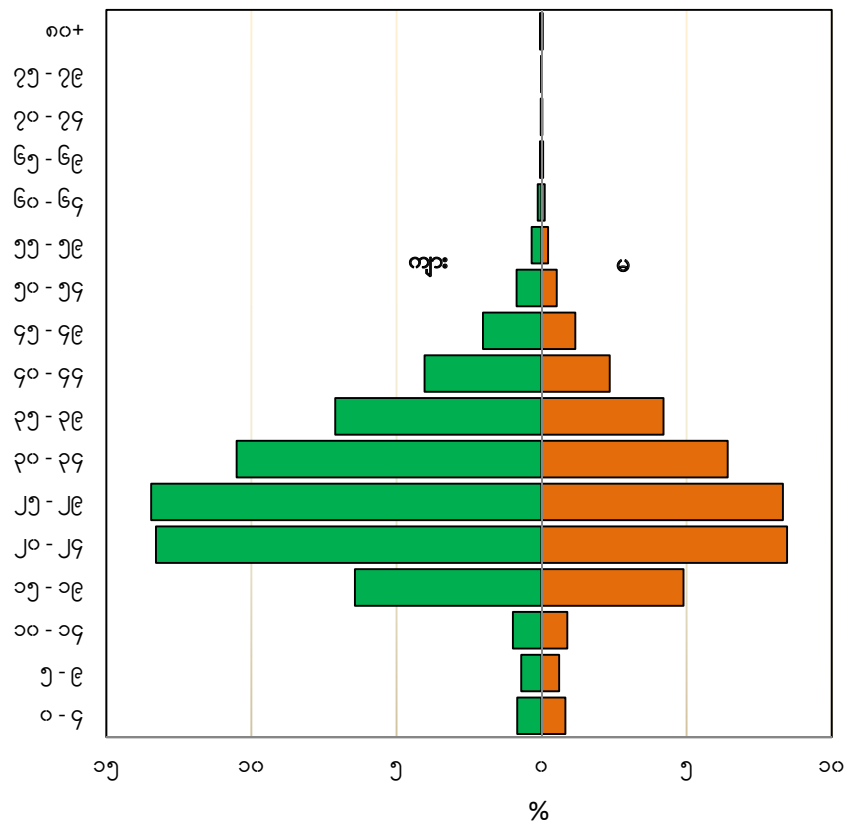
သန်းခေါင်စာရင်းကောက်ယူစဉ်အတွင်း ကောက်ယူခဲ့သည့်အချက်အလက်များအရ အိမ်ထောင်စုဝင် (၂) သန်းခန့်သည်နိုင်ငံခြားတွင်ရောက်ရှိနေထိုင်လျက်ရှိကြောင်းဖြေဆိုခဲ့ကြပါသည်။ အဆိုပါလူဦးရေတွင် ကျား (၁.၂) သန်းပါဝင်ပြီး စုစုပေါင်း၏ (၆၁) ရာခိုင်နှုန်းရှိသည်ကိုတွေ့ရှိနိုင်ပါသည်။ နိုင်ငံခြားတွင်ရောက်ရှိနေထိုင်သူများအနက် ထိုင်းနိုင်ငံတွင် (၇၀) ရာခိုင်နှုန်းခန့်နှင့် မလေးရှားနိုင်ငံတွင် (၁၅) ရာခိုင်နှုန်းခန့်ရောက်ရှိနေထိုင်ကြောင်းတွေ့ရှိရပါသည်။

နိုင်ငံခြားသို့ရောက်ရှိနေသူ (၂)သန်းခန့်အနက် (၁.၇)သန်းခန့်မှာ အသက် (၁၅-၃၉) အတွင်းဖြစ်ပြီး (၈၃) ရာခိုင်နှုန်းရှိကာအဆိုပါဦးရေတွင် (၁.၁) သန်းသည်အမျိုးသားများဖြစ်သည်ကို ပုံ (၁၉) နှင့် ပုံ (၂၀) တို့တွင်တွေ့ရှိနိုင်ပါသည်။

ပုံ (၁၉) - ရောက်ရှိနေထိုင်သည့်နိုင်ငံအလိုက် နိုင်ငံခြားတွင်ရောက်ရှိနေသောအိမ်ထောင်စုဝင်ရာခိုင်နှုန်း



ပုံ (၂၀) - နိုင်ငံခြားတွင်ရောက်ရှိနေသောအိမ်ထောင်စုဝင်များ၏ လူဦးရေပုံရိပ်



အပိုင်း (၃)

စာရင်းအယားများ

---

မြန်မာနိုင်ငံလူ့ဦးရေနှင့်အိမ်အကြောင်းအရာသန်းခေါင်စာရင်း

သန်းခေါင်စာရင်းအစီရင်ခံစာ အတွဲ ၂ (ပြည်ထောင်စု)

အပိုင်း (က) လူဦးရေဆိုင်ရာအချက်အလက်များ

---

ဇယား (က-၁)။ အိမ်ထောင်စုအမျိုးအစားအလိုက်လူဦးရေကို ကျား/မနှင့် မြို့ပြ/ကျေးလက်ခွဲခြားဖော်ပြသောဇယား

တိုင်းဒေသကြီး/ပြည်နယ်	လူဦးရေစုစုပေါင်း				အိမ်ထောင်စုလူဦးရေ			အဖွဲ့အစည်းလူဦးရေ		
	ပေါင်း	ကျား	မ	ကျား/မ အချိုး	ပေါင်း	ကျား	မ	ပေါင်း	ကျား	မ
<b>ပြည်ထောင်စု</b>	<b>၅၀,၂၇၉,၉၀၀</b>	<b>၂၄,၂၂၈,၇၁၄</b>	<b>၂၆,၀၅၁,၁၈၆</b>	<b>၉၃.၀</b>	<b>၄၇,၉၂၉,၉၉၉</b>	<b>၂၂,၅၅၄,၅၇၈</b>	<b>၂၅,၃၇၅,၄၂၁</b>	<b>၂,၃၄၉,၉၀၁</b>	<b>၁,၆၇၄,၁၃၆</b>	<b>၆၇၅,၇၆၅</b>
မြို့ပြ	၁၄,၈၇၇,၉၄၃	၇,၁၁၄,၂၂၄	၇,၇၆၃,၇၁၉	၉၁.၆	၁၃,၈၃၉,၈၅၃	၆,၄၂၂,၃၇၈	၇,၄၁၇,၄၇၅	၁,၀၃၈,၀၉၀	၆၉၁,၈၄၆	၃၄၆,၂၄၄
ကျေးလက်	၃၅,၄၀၁,၉၅၇	၁၇,၁၁၄,၄၉၀	၁၈,၂၈၇,၄၆၇	၉၃.၆	၃၄,၀၉၀,၁၄၆	၁၆,၁၃၂,၂၀၀	၁၇,၉၅၇,၉၄၆	၁,၃၁၁,၈၁၁	၉၈၂,၂၉၀	၃၂၉,၅၂၁
<b>ကချင်ပြည်နယ်</b>	<b>၁,၆၄၂,၈၄၁</b>	<b>၈၅၅,၃၅၃</b>	<b>၇၈၇,၄၈၈</b>	<b>၁၀၈.၆</b>	<b>၁,၃၇၀,၇၄၈</b>	<b>၆၆၄,၁၅၄</b>	<b>၇၀၆,၅၉၄</b>	<b>၂၇၂,၀၉၃</b>	<b>၁၉၁,၁၉၉</b>	<b>၈၀,၈၉၄</b>
မြို့ပြ	၅၉၂,၃၆၈	၂၉၇,၆၄၃	၂၉၄,၇၂၅	၁၀၁.၀	၅၀၅,၅၁၂	၂၄၀,၈၂၅	၂၆၄,၆၈၇	၈၆,၈၅၆	၅၆,၈၁၈	၃၀,၀၃၈
ကျေးလက်	၁,၀၅၀,၄၇၃	၅၅၇,၇၁၀	၄၉၂,၇၆၃	၁၁၃.၂	၈၆၅,၂၃၆	၄၂၃,၃၂၉	၄၄၁,၉၀၇	၁၈၅,၂၃၇	၁၃၄,၃၈၁	၅၀,၈၅၆
<b>ကယားပြည်နယ်</b>	<b>၂၈၆,၆၂၇</b>	<b>၁၄၃,၂၁၃</b>	<b>၁၄၃,၄၁၄</b>	<b>၉၉.၉</b>	<b>၂၇၂,၇၃၀</b>	<b>၁၃၂,၃၄၃</b>	<b>၁၄၀,၃၈၇</b>	<b>၁၃,၈၉၇</b>	<b>၁၀,၈၇၀</b>	<b>၃,၀၂၇</b>
မြို့ပြ	၇၂,၄၁၈	၃၅,၆၇၉	၃၆,၇၃၉	၉၇.၁	၆၆,၇၁၈	၃၁,၄၂၀	၃၅,၂၉၈	၅,၇၀၀	၄,၂၅၉	၁,၄၄၁
ကျေးလက်	၂၁၄,၂၀၉	၁၀၇,၅၃၄	၁၀၆,၆၇၅	၁၀၀.၈	၂၀၆,၀၁၂	၁၀၀,၉၂၃	၁၀၅,၀၈၉	၈,၁၉၇	၆,၆၁၁	၁,၅၈၆
<b>ကရင်ပြည်နယ်</b>	<b>၁,၅၀၄,၃၂၆</b>	<b>၇၃၉,၁၂၇</b>	<b>၇၆၅,၁၉၉</b>	<b>၉၆.၆</b>	<b>၁,၄၅၄,၂၆၄</b>	<b>၆၉၉,၁၇၇</b>	<b>၇၅၅,၀၈၇</b>	<b>၅၀,၀၆၂</b>	<b>၃၉,၉၅၀</b>	<b>၁၀,၁၁၂</b>
မြို့ပြ	၃၂၉,၁၆၆	၁၆၃,၂၈၀	၁၆၅,၈၈၆	၉၈.၄	၃၁၃,၅၈၄	၁၅၁,၃၄၀	၁၆၂,၂၄၄	၁၅,၅၈၂	၁၁,၉၄၀	၃,၆၄၂
ကျေးလက်	၁,၁၇၅,၁၆၀	၅၇၅,၈၄၇	၅၉၉,၃၁၃	၉၆.၁	၁,၁၄၀,၆၈၀	၅၄၇,၈၃၇	၅၉၂,၈၄၃	၃၄,၄၈၀	၂၈,၀၁၀	၆,၄၇၀
<b>ချင်းပြည်နယ်</b>	<b>၄၇၈,၈၀၁</b>	<b>၂၂၉,၆၀၄</b>	<b>၂၄၉,၁၉၇</b>	<b>၉၂.၁</b>	<b>၄၆၉,၁၀၉</b>	<b>၂၂၂,၆၂၂</b>	<b>၂၄၆,၄၈၇</b>	<b>၉,၆၆၂</b>	<b>၆,၉၈၂</b>	<b>၂,၇၈၀</b>
မြို့ပြ	၉၉,၈၀၉	၄၇,၁၉၈	၅၂,၆၁၁	၈၉.၇	၉၄,၇၁၈	၄၃,၅၅၆	၅၁,၁၆၂	၅,၀၉၁	၃,၆၄၂	၁,၄၄၉
ကျေးလက်	၃၇၈,၉၉၂	၁၈၂,၄၀၆	၁၉၆,၅၈၆	၉၂.၈	၃၇၄,၃၉၁	၁၇၉,၀၆၆	၁၉၅,၃၂၅	၄,၆၇၁	၃,၃၄၀	၁,၂၆၁
<b>စစ်ကိုင်းတိုင်းဒေသကြီး</b>	<b>၅,၃၂၅,၃၄၇</b>	<b>၂,၅၁၆,၉၄၉</b>	<b>၂,၈၀၈,၃၉၈</b>	<b>၈၉.၆</b>	<b>၅,၀၇၆,၃၂၆</b>	<b>၂,၃၄၁,၁၄၇</b>	<b>၂,၇၃၅,၁၇၉</b>	<b>၂၄၉,၀၂၁</b>	<b>၁၇၅,၈၀၂</b>	<b>၇၃,၂၁၉</b>
မြို့ပြ	၉၁၁,၃၃၅	၄၃၀,၄၀၈	၄၈၀,၉၂၇	၈၉.၅	၈၅၄,၃၉၃	၃၉၁,၈၆၁	၄၆၂,၅၃၂	၅၆,၉၄၂	၃၈,၅၇၇	၁၈,၃၉၅
ကျေးလက်	၄,၄၁၄,၀၁၂	၂,၀၈၆,၅၄၁	၂,၃၂၇,၄၇၁	၈၉.၆	၄,၂၂၁,၉၃၃	၁,၉၄၉,၂၈၆	၂,၂၇၂,၆၄၇	၁၉၂,၀၇၉	၁၃၇,၂၂၅	၅၄,၈၂၄
<b>တနင်္သာရီတိုင်းဒေသကြီး</b>	<b>၁,၄၀၈,၄၀၁</b>	<b>၇၀၀,၆၁၉</b>	<b>၇၀၇,၇၈၂</b>	<b>၉၉.၀</b>	<b>၁,၃၅၂,၂၈၃</b>	<b>၆၅၅,၈၅၅</b>	<b>၆၉၆,၄၂၈</b>	<b>၅၆,၁၁၈</b>	<b>၄၄,၇၆၄</b>	<b>၁၁,၃၅၄</b>
မြို့ပြ	၃၃၈,၄၁၉	၁၆၄,၉၈၂	၁၇၃,၄၃၇	၉၅.၁	၃၂၀,၉၄၀	၁၅၂,၀၅၆	၁၆၈,၈၈၄	၁၇,၄၇၉	၁၂,၉၂၆	၄,၅၅၃
ကျေးလက်	၁,၀၆၉,၉၈၂	၅၃၅,၆၃၇	၅၃၄,၃၄၅	၁၀၀.၂	၁,၀၃၁,၃၄၃	၅၀၃,၇၉၉	၅၂၇,၅၄၄	၃၈,၆၃၉	၃၁,၈၃၈	၆,၈၀၁
<b>ပဲခူးတိုင်းဒေသကြီး</b>	<b>၄,၈၆၇,၃၇၃</b>	<b>၂,၃၂၂,၃၃၈</b>	<b>၂,၅၄၅,၀၃၅</b>	<b>၉၁.၂</b>	<b>၄,၇၄၃,၈၀၈</b>	<b>၂,၂၂၇,၆၁၃</b>	<b>၂,၅၁၆,၁၉၅</b>	<b>၁၂၃,၅၆၅</b>	<b>၉၄,၇၂၅</b>	<b>၂၈,၈၄၀</b>
မြို့ပြ	၁,၀၇၂,၃၃၆	၅၁၁,၁၅၇	၅၇၁,၁၇၉	၈၇.၇	၁,၀၁၉,၈၃၅	၄၆၄,၂၉၂	၅၅၅,၅၄၃	၅၂,၅၀၁	၃၆,၈၆၅	၁၅,၆၃၆
ကျေးလက်	၃,၇၉၅,၀၃၇	၁,၈၁၁,၁၈၁	၁,၉၇၃,၈၅၆	၉၂.၃	၃,၇၂၃,၉၇၃	၁,၇၆၃,၃၂၁	၁,၉၆၀,၆၅၂	၇၁,၀၆၄	၅၇,၈၆၀	၁၃,၂၀၄

တိုင်းဒေသကြီး/ပြည်နယ်	လူဦးရေစုစုပေါင်း				အိမ်ထောင်စုလူဦးရေ			အဖွဲ့အစည်းလူဦးရေ		
	ပေါင်း	ကျား	မ	ကျား/မ အချိုး	ပေါင်း	ကျား	မ	ပေါင်း	ကျား	မ
<b>မကွေးတိုင်းဒေသကြီး</b>	<b>၃,၉၁၇,၀၅၅</b>	<b>၁,၈၁၃,၉၇၄</b>	<b>၂,၁၀၃,၀၈၁</b>	<b>၈၆.၃</b>	<b>၃,၇၈၆,၅၃၈</b>	<b>၁,၇၂၁,၄၈၆</b>	<b>၂,၀၆၅,၀၅၂</b>	<b>၁၃၀,၅၁၇</b>	<b>၉၂,၄၈၈</b>	<b>၃၈,၀၂၉</b>
မြို့ပြ	၅၈၈,၀၃၁	၂၇၀,၆၂၄	၃၁၇,၄၀၇	၈၅.၃	၅၅၅,၈၅၇	၂၄၈,၂၄၃	၃၀၇,၆၁၄	၃၂,၁၇၄	၂၂,၃၈၁	၉,၇၉၃
ကျေးလက်	၃,၃၂၉,၀၂၄	၁,၅၄၃,၃၅၀	၁,၇၈၅,၆၇၄	၈၆.၄	၃,၂၃၀,၆၈၁	၁,၄၇၃,၂၄၃	၁,၇၅၇,၄၃၈	၉၈,၃၄၃	၇၀,၁၀၇	၂၈,၂၃၆
<b>မန္တလေးတိုင်းဒေသကြီး</b>	<b>၆,၁၆၅,၇၂၃</b>	<b>၂,၉၂၈,၃၆၇</b>	<b>၃,၂၃၇,၃၅၆</b>	<b>၉၀.၅</b>	<b>၅,၈၄၃,၄၂၄</b>	<b>၂,၆၉၆,၁၅၇</b>	<b>၃,၁၄၇,၂၆၇</b>	<b>၃၂၂,၂၉၉</b>	<b>၂၃၂,၂၁၀</b>	<b>၉၀,၀၈၉</b>
မြို့ပြ	၂,၁၄၃,၄၃၆	၁,၀၃၃,၄၃၃	၁,၁၁၀,၀၀၃	၉၃.၁	၁,၉၆၂,၃၅၄	၉၁၁,၅၁၄	၁,၀၅၀,၈၄၀	၁၈၁,၀၈၂	၁၂၁,၉၁၉	၅၉,၁၆၃
ကျေးလက်	၄,၀၂၂,၂၈၇	၁,၈၉၄,၉၃၄	၂,၁၂၇,၃၅၃	၈၉.၁	၃,၈၈၁,၀၇၀	၁,၇၈၄,၆၄၃	၂,၀၉၆,၄၂၇	၁၄၁,၂၁၇	၁၁၀,၂၉၁	၃၀,၉၂၆
<b>မွန်ပြည်နယ်</b>	<b>၂,၀၅၄,၃၉၃</b>	<b>၉၈၇,၃၉၂</b>	<b>၁,၀၆၇,၀၀၁</b>	<b>၉၂.၅</b>	<b>၁,၉၄၉,၈၂၁</b>	<b>၉၁၁,၆၅၁</b>	<b>၁,၀၃၈,၁၇၀</b>	<b>၁၀၄,၅၇၂</b>	<b>၇၅,၇၄၁</b>	<b>၂၈,၈၃၁</b>
မြို့ပြ	၅၇၂,၁၈၉	၂၇၃,၅၆၁	၂၉၈,၆၂၈	၉၁.၆	၅၃၉,၃၁၄	၂၄၉,၂၆၅	၂၉၀,၀၄၉	၃၂,၈၇၅	၂၄,၂၉၆	၈,၅၇၉
ကျေးလက်	၁,၄၈၂,၂၀၄	၇၁၃,၈၃၁	၇၆၈,၃၇၃	၉၂.၉	၁,၄၁၀,၅၀၇	၆၆၂,၃၈၆	၇၄၈,၁၂၁	၇၁,၆၉၇	၅၁,၄၄၅	၂၀,၂၅၂
<b>ရခိုင်ပြည်နယ်</b>	<b>၂,၀၉၈,၈၀၇</b>	<b>၉၈၉,၇၀၂</b>	<b>၁,၁၀၉,၁၀၅</b>	<b>၈၉.၂</b>	<b>၂,၀၃၄,၁၄၈</b>	<b>၉၃၇,၄၆၀</b>	<b>၁,၀၉၆,၆၈၈</b>	<b>၆၄,၆၅၉</b>	<b>၅၂,၂၄၂</b>	<b>၁၂,၄၁၇</b>
မြို့ပြ	၃၅၄,၂၈၈	၁၆၆,၈၅၇	၁၈၇,၄၃၁	၈၉.၀	၃၃၇,၅၇၆	၁၅၃,၂၇၃	၁၈၄,၃၀၃	၁၆,၇၁၂	၁၃,၅၈၄	၃,၁၂၈
ကျေးလက်	၁,၇၄၄,၅၁၉	၈၂၂,၈၄၅	၉၂၁,၆၇၄	၈၉.၃	၁,၆၉၆,၅၇၂	၇၈၄,၁၈၇	၉၁၂,၃၈၅	၄၇,၉၄၇	၃၈,၆၅၈	၉,၂၈၉
<b>ရန်ကုန်တိုင်းဒေသကြီး</b>	<b>၇,၃၆၀,၇၀၃</b>	<b>၃,၅၁၆,၄၀၃</b>	<b>၃,၈၄၄,၃၀၀</b>	<b>၉၁.၅</b>	<b>၆,၉၄၉,၄၄၀</b>	<b>၃,၂၅၈,၄၆၉</b>	<b>၃,၆၉၀,၉၇၁</b>	<b>၄၁၁,၂၆၃</b>	<b>၂၅၇,၉၃၄</b>	<b>၁၅၃,၃၂၉</b>
မြို့ပြ	၅,၁၆၀,၅၁၂	၂,၄၄၁,၂၂၉	၂,၇၁၉,၂၈၃	၈၉.၈	၄,၈၅၅,၆၈၂	၂,၂၅၂,၀၇၆	၂,၆၀၃,၆၀၆	၃၀၄,၈၃၀	၁၈၉,၁၅၃	၁၁၅,၆၇၇
ကျေးလက်	၂,၂၀၀,၁၉၁	၁,၀၇၅,၁၇၄	၁,၁၂၅,၀၁၇	၉၅.၆	၂,၀၉၃,၇၅၈	၁,၀၀၆,၃၉၃	၁,၀၈၇,၃၆၅	၁၀၆,၄၃၃	၆၈,၇၈၁	၃၇,၆၅၂
<b>ရှမ်းပြည်နယ်</b>	<b>၅,၈၂၄,၄၃၂</b>	<b>၂,၉၁၀,၇၁၀</b>	<b>၂,၉၁၃,၇၂၂</b>	<b>၉၉.၉</b>	<b>၅,၅၀၀,၉၃၃</b>	<b>၂,၆၆၃,၄၀၈</b>	<b>၂,၈၃၇,၅၂၅</b>	<b>၃၂၃,၄၉၉</b>	<b>၂၄၇,၃၀၂</b>	<b>၇၆,၁၉၇</b>
မြို့ပြ	၁,၃၉၅,၈၄၇	၆၉၂,၄၅၃	၇၀၃,၃၉၄	၉၈.၄	၁,၂၆၈,၇၄၅	၆၀၁,၇၁၀	၆၆၇,၀၃၅	၁၂၇,၁၀၂	၉၀,၇၄၃	၃၆,၃၅၉
ကျေးလက်	၄,၄၂၈,၅၈၅	၂,၂၁၈,၂၅၇	၂,၂၁၀,၃၂၈	၁၀၀.၄	၄,၂၃၂,၁၈၈	၂,၀၆၁,၆၉၈	၂,၁၇၀,၄၉၀	၁၉၆,၃၉၇	၁၅၆,၅၅၉	၃၉,၈၃၈
<b>ဧရာဝတီတိုင်းဒေသကြီး</b>	<b>၆,၁၈၄,၈၂၉</b>	<b>၃,၀၀၉,၈၀၈</b>	<b>၃,၁၇၅,၀၂၁</b>	<b>၉၄.၈</b>	<b>၆,၀၅၃,၅၉၄</b>	<b>၂,၉၁၃,၂၂၇</b>	<b>၃,၁၄၀,၃၆၇</b>	<b>၁၃၁,၂၃၅</b>	<b>၉၆,၅၈၁</b>	<b>၃၄,၆၅၄</b>
မြို့ပြ	၈၇၂,၆၀၀	၄၁၂,၆၉၃	၄၅၉,၉၀၇	၈၉.၇	၈၂၇,၈၀၈	၃၈၁,၈၃၃	၄၄၅,၉၇၅	၄၄,၇၉၂	၃၀,၈၆၀	၁၃,၉၃၂
ကျေးလက်	၅,၃၁၂,၂၂၉	၂,၅၉၇,၁၁၅	၂,၇၁၅,၁၁၄	၉၅.၇	၅,၂၂၅,၇၈၆	၂,၅၃၁,၃၉၄	၂,၆၉၄,၃၉၂	၈၆,၄၄၃	၆၅,၇၂၁	၂၀,၇၂၂
<b>နေပြည်တော်ကောင်စီနယ်မြေ</b>	<b>၁,၁၆၀,၂၄၂</b>	<b>၅၆၅,၁၅၅</b>	<b>၅၉၅,၀၈၇</b>	<b>၉၅.၀</b>	<b>၁,၀၇၂,၈၃၃</b>	<b>၅၀၉,၈၀၉</b>	<b>၅၆၃,၀၂၄</b>	<b>၈၇,၄၀၉</b>	<b>၅၅,၃၄၆</b>	<b>၃၂,၀၆၃</b>
မြို့ပြ	၃၇၅,၁၈၉	၁၈၃,၀၂၇	၁၉၂,၁၆၂	၉၅.၂	၃၁၆,၈၁၇	၁၄၉,၁၁၄	၁၆၇,၇၀၃	၅၈,၃၇၂	၃၃,၉၁၃	၂၄,၄၅၉
ကျေးလက်	၇၈၅,၀၅၃	၃၈၂,၁၂၈	၄၀၂,၉၂၅	၉၄.၈	၇၅၆,၀၁၆	၃၆၀,၆၉၅	၃၉၅,၃၂၁	၂၉,၀၃၇	၂၁,၄၃၃	၇,၆၀၄



ဇယား (က-၂)။ အိမ်ထောင်စုလူဦးရေ၊ အိမ်ထောင်စုနှင့် အိမ်ထောင်ဦးစီးအမျိုးအစားကို မြို့ပြ/ကျေးလက်ခွဲခြားဖော်ပြသောဇယား

တိုင်းဒေသကြီး/ပြည်နယ်	အိမ်ထောင်စု				
	အိမ်ထောင်စုလူဦးရေ	အိမ်ထောင်စု အရေအတွက်	အိမ်ထောင်ဦးစီး (ကျား)	အိမ်ထောင်ဦးစီး(မ)	အိမ်ထောင်ဦးစီး (မ) ရာခိုင်နှုန်း
<b>ပြည်ထောင်စု</b>	<b>၄၇,၉၂၉,၉၉၉</b>	<b>၁၀,၈၇၇,၈၃၂</b>	<b>၈,၂၉၆,၅၃၅</b>	<b>၂,၅၈၁,၂၉၇</b>	<b>၂၃.၇</b>
မြို့ပြ	၁၃,၈၃၉,၈၅၃	၃,၀၄၉,၄၃၃	၂,၂၀၄,၆၈၂	၈၄၄,၇၅၁	၂၇.၇
ကျေးလက်	၃၄,၀၉၀,၁၄၆	၇,၈၂၈,၃၉၉	၆,၀၉၁,၈၅၃	၁,၇၃၆,၅၄၆	၂၂.၂
<b>ကချင်ပြည်နယ်</b>	<b>၁,၃၇၀,၇၄၈</b>	<b>၂၆၉,၃၆၅</b>	<b>၁၉၅,၈၀၈</b>	<b>၇၃,၅၅၇</b>	<b>၂၇.၃</b>
မြို့ပြ	၅၀၅,၅၁၂	၉၅,၈၅၉	၆၇,၂၆၃	၂၈,၅၉၆	၂၉.၈
ကျေးလက်	၈၆၅,၂၃၆	၁၇၃,၅၀၆	၁၂၈,၅၄၅	၄၄,၉၆၁	၂၅.၉
<b>ကယားပြည်နယ်</b>	<b>၂၇၂,၇၃၀</b>	<b>၅၇,၂၇၄</b>	<b>၄၄,၂၉၄</b>	<b>၁၂,၉၈၀</b>	<b>၂၂.၇</b>
မြို့ပြ	၆၆,၇၁၈	၁၄,၆၆၈	၁၀,၆၃၀	၄,၀၃၈	၂၇.၅
ကျေးလက်	၂၀၆,၀၁၂	၄၂,၆၀၆	၃၃,၆၆၄	၈,၉၄၂	၂၁.၀
<b>ကရင်ပြည်နယ်</b>	<b>၁,၄၅၄,၂၆၄</b>	<b>၃၀၈,၀၄၁</b>	<b>၂၂၈,၈၆၈</b>	<b>၇၉,၁၇၃</b>	<b>၂၅.၇</b>
မြို့ပြ	၃၁၃,၅၈၄	၆၇,၁၆၇	၅၁,၅၀၈	၁၅,၆၅၉	၂၃.၃
ကျေးလက်	၁,၁၄၀,၆၈၀	၂၄၀,၈၇၄	၁၇၇,၃၆၀	၆၃,၅၁၄	၂၆.၄
<b>ချင်းပြည်နယ်</b>	<b>၄၆၉,၁၀၉</b>	<b>၉၁,၁၂၁</b>	<b>၇၀,၂၉၁</b>	<b>၂၀,၈၃၀</b>	<b>၂၂.၉</b>
မြို့ပြ	၉၄,၇၁၈	၁၉,၇၇၀	၁၄,၂၄၆	၅,၅၂၄	၂၇.၉
ကျေးလက်	၃၇၄,၃၉၁	၇၁,၃၅၁	၅၆,၀၄၅	၁၅,၃၀၆	၂၁.၅
<b>စစ်ကိုင်းတိုင်းဒေသကြီး</b>	<b>၅,၀၇၆,၃၂၆</b>	<b>၁,၀၉၆,၈၅၇</b>	<b>၈၂၄,၇၆၆</b>	<b>၂၇၂,၀၉၁</b>	<b>၂၄.၈</b>
မြို့ပြ	၈၅၄,၃၉၃	၁၈၃,၇၇၂	၁၃၁,၈၇၉	၅၁,၈၉၃	၂၈.၂
ကျေးလက်	၄,၂၂၁,၉၃၃	၉၁၃,၀၈၅	၆၉၂,၈၈၇	၂၂၀,၁၉၈	၂၄.၁
<b>တနင်္သာရီတိုင်းဒေသကြီး</b>	<b>၁,၃၅၂,၂၈၃</b>	<b>၂၈၃,၀၉၉</b>	<b>၂၀၁,၂၅၉</b>	<b>၈၁,၈၄၀</b>	<b>၂၈.၉</b>
မြို့ပြ	၃၂၀,၉၄၀	၆၆,၈၀၇	၄၆,၄၇၅	၂၀,၃၃၂	၃၀.၄
ကျေးလက်	၁,၀၃၁,၃၄၃	၂၁၆,၂၉၂	၁၅၄,၇၈၄	၆၁,၅၀၈	၂၈.၄
<b>ပဲခူးတိုင်းဒေသကြီး</b>	<b>၄,၇၄၃,၈၀၈</b>	<b>၁,၁၄၂,၉၇၄</b>	<b>၈၇၇,၃၇၇</b>	<b>၂၆၅,၅၉၇</b>	<b>၂၃.၂</b>
မြို့ပြ	၁,၀၁၉,၈၃၅	၂၃၉,၀၁၄	၁၆၉,၉၇၄	၆၉,၀၄၀	၂၈.၉
ကျေးလက်	၃,၇၂၃,၉၇၃	၉၀၃,၉၆၀	၇၀၇,၄၀၃	၁၉၆,၅၅၇	၂၁.၇

တိုင်းဒေသကြီး/ပြည်နယ်	အိမ်ထောင်စု				
	အိမ်ထောင်စုလူဦးရေ	အိမ်ထောင်စု အရေအတွက်	အိမ်ထောင်ဦးစီး (ကျား)	အိမ်ထောင်ဦးစီး(မ)	အိမ်ထောင်ဦးစီး (မ) ရာခိုင်နှုန်း
<b>မကွေးတိုင်းဒေသကြီး</b>	<b>၃,၇၈၆,၅၃၈</b>	<b>၉၁၉,၇၇၇</b>	<b>၆၉၂,၁၆၈</b>	<b>၂၂၇,၆၀၉</b>	<b>၂၄.၇</b>
မြို့ပြ	၅၅၅,၈၅၇	၁၃၁,၂၅၁	၉၂,၂၄၅	၃၉,၀၀၆	၂၉.၇
ကျေးလက်	၃,၂၃၀,၆၈၁	၇၈၈,၅၂၆	၅၉၉,၉၂၃	၁၈၈,၆၀၃	၂၃.၉
<b>မန္တလေးတိုင်းဒေသကြီး</b>	<b>၅,၈၄၃,၄၂၄</b>	<b>၁,၃၂၃,၁၉၁</b>	<b>၉၈၁,၂၈၁</b>	<b>၃၄၁,၉၁၀</b>	<b>၂၅.၈</b>
မြို့ပြ	၁,၉၆၂,၃၅၄	၄၁၅,၆၃၄	၃၀၁,၇၁၈	၁၁၃,၉၁၆	၂၇.၄
ကျေးလက်	၃,၈၈၁,၀၇၀	၉၀၇,၅၅၇	၆၇၉,၅၆၃	၂၂၇,၉၉၄	၂၅.၁
<b>မွန်ပြည်နယ်</b>	<b>၁,၉၄၉,၈၂၁</b>	<b>၄၂၂,၆၁၂</b>	<b>၃၀၂,၃၀၂</b>	<b>၁၂၀,၃၁၀</b>	<b>၂၈.၅</b>
မြို့ပြ	၅၃၉,၃၁၄	၁၁၄,၁၈၇	၇၈,၅၃၆	၃၅,၆၅၁	၃၁.၂
ကျေးလက်	၁,၄၁၀,၅၀၇	၃၀၈,၄၂၅	၂၂၃,၇၆၆	၈၄,၆၅၉	၂၇.၄
<b>ရခိုင်ပြည်နယ်</b>	<b>၂,၀၃၄,၁၄၈</b>	<b>၄၅၉,၇၇၂</b>	<b>၃၅၂,၉၅၃</b>	<b>၁၀၆,၈၁၉</b>	<b>၂၃.၂</b>
မြို့ပြ	၃၃၇,၅၇၆	၇၂,၆၂၄	၅၁,၃၉၁	၂၁,၂၃၃	၂၉.၂
ကျေးလက်	၁,၆၉၆,၅၇၂	၃၈၇,၁၄၈	၃၀၁,၅၆၂	၈၅,၅၈၆	၂၂.၁
<b>ရန်ကုန်တိုင်းဒေသကြီး</b>	<b>၆,၉၄၉,၄၄၀</b>	<b>၁,၅၈၂,၉၄၄</b>	<b>၁,၁၉၉,၀၀၃</b>	<b>၃၈၃,၉၄၁</b>	<b>၂၄.၃</b>
မြို့ပြ	၄,၈၅၅,၆၈၂	၁,၀၆၉,၀၅၆	၇၈၃,၂၄၉	၂၈၅,၈၀၇	၂၆.၇
ကျေးလက်	၂,၀၉၃,၇၅၈	၅၁၃,၈၈၈	၄၁၅,၇၅၄	၉၈,၁၃၄	၁၉.၁
<b>ရှမ်းပြည်နယ်</b>	<b>၅,၅၀၀,၉၃၃</b>	<b>၁,၁၆၉,၅၆၉</b>	<b>၉၁၉,၀၄၇</b>	<b>၂၅၀,၅၂၂</b>	<b>၂၁.၄</b>
မြို့ပြ	၁,၂၆၈,၇၄၅	၂၇၉,၉၁၈	၁၉၆,၆၉၃	၈၃,၂၂၅	၂၉.၇
ကျေးလက်	၄,၂၃၂,၁၈၈	၈၈၉,၆၅၁	၇၂၂,၃၅၄	၁၆၇,၂၉၇	၁၈.၈
<b>ဧရာဝတီတိုင်းဒေသကြီး</b>	<b>၆,၀၅၃,၅၉၄</b>	<b>၁,၄၈၈,၉၈၃</b>	<b>၁,၂၀၁,၉၅၈</b>	<b>၂၈၇,၀၂၅</b>	<b>၁၉.၃</b>
မြို့ပြ	၈၂၇,၈၀၈	၂၀၀,၉၆၂	၁၄၉,၅၄၈	၅၁,၄၁၄	၂၅.၆
ကျေးလက်	၅,၂၂၅,၇၈၆	၁,၂၈၈,၀၂၁	၁,၀၅၂,၄၁၀	၂၃၅,၆၁၁	၁၈.၃
<b>နေပြည်တော်ကောင်စီနယ်မြေ</b>	<b>၁,၀၇၂,၈၃၃</b>	<b>၂၆၂,၂၅၃</b>	<b>၂၀၅,၁၆၀</b>	<b>၅၇,၀၉၃</b>	<b>၂၁.၈</b>
မြို့ပြ	၃၁၆,၈၁၇	၇၈,၇၄၄	၅၉,၃၂၇	၁၉,၄၁၇	၂၄.၇
ကျေးလက်	၇၅၆,၀၁၆	၁၈၃,၅၀၉	၁၄၅,၈၃၃	၃၇,၆၇၆	၂၀.၅

ဇယား (က-၃)။ မြို့ပြနှင့်ကျေးလက်နေလူဦးရေကို ကျား/မ၊ ကျား/မ အချိုးနှင့် မြို့ပြနေလူဦးရေရာခိုင်နှုန်းကိုဖော်ပြသောဇယား

တိုင်းဒေသကြီး/ပြည်နယ်/ ခရိုင်/မြို့နယ်	လူဦးရေစုစုပေါင်း				မြို့ပြ				ကျေးလက်				မြို့ပြ လူဦးရေ ရာခိုင်နှုန်း
	ပေါင်း	ကျား	မ	ကျား/မ အချိုး	ပေါင်း	ကျား	မ	ကျား/မ အချိုး	ပေါင်း	ကျား	မ	ကျား/မ အချိုး	
<b>ပြည်ထောင်စု</b>	<b>၅၀,၂၇၉,၉၀၀</b>	<b>၂၄,၂၂၈,၇၁၄</b>	<b>၂၆,၀၅၁,၁၈၆</b>	<b>၉၃.၀</b>	<b>၁၄,၈၇၇,၉၄၃</b>	<b>၇,၁၁၄,၂၂၄</b>	<b>၇,၇၆၃,၇၁၉</b>	<b>၉၁.၆</b>	<b>၃၅,၄၀၁,၉၅၇</b>	<b>၁၇,၁၁၄,၄၉၀</b>	<b>၁၈,၂၈၇,၄၆၇</b>	<b>၉၃.၆</b>	<b>၂၉.၆</b>
ကချင်ပြည်နယ်	၁,၆၄၂,၈၄၁	၈၅၅,၃၅၃	၇၈၇,၄၈၈	၁၀၈.၆	၅၉၂,၃၆၈	၂၉၇,၆၄၃	၂၉၄,၇၂၅	၁၀၁.၀	၁,၀၅၀,၄၇၃	၅၅၇,၇၁၀	၄၉၂,၇၆၃	၁၁၃.၂	၃၆.၁
မြစ်ကြီးနားခရိုင်	၅၃၁,၄၅၆	၂၆၃,၀၈၈	၂၆၈,၃၆၈	၉၈.၀	၃၁၄,၁၈၀	၁၅၃,၀၄၃	၁၆၁,၁၃၇	၉၅.၀	၂၁၇,၂၇၆	၁၁၀,၀၄၅	၁၀၇,၂၃၁	၁၀၂.၆	၅၉.၁
မြစ်ကြီးနားမြို့နယ်	၃၀၆,၉၄၉	၁၄၈,၄၈၅	၁၅၈,၄၆၄	၉၃.၇	၂၄၃,၀၃၁	၁၁၆,၀၈၃	၁၂၆,၉၄၈	၉၁.၄	၆၃,၉၁၈	၃၂,၄၀၂	၃၁,၅၁၆	၁၀၂.၈	၇၉.၂
ဝိုင်းမော်မြို့နယ်	၁၀၆,၃၆၆	၅၂,၆၉၈	၅၃,၆၆၈	၉၈.၂	၂၁,၉၆၉	၁၀,၈၂၇	၁၁,၁၄၂	၉၇.၂	၈၄,၃၉၇	၄၁,၈၇၁	၄၂,၅၂၆	၉၈.၅	၂၀.၇
အင်လုန်းယန်မြို့နယ်	၁,၇၃၂	၉၄၆	၇၈၆	၁၂၀.၄	၄၄၅	၂၄၄	၂၀၁	၁၂၁.၄	၁,၂၈၇	၇၀၂	၅၈၅	၁၂၀.၀	၂၅.၇
တနိုင်းမြို့နယ်	၄၈,၅၆၆	၂၅,၇၃၃	၂၂,၇၉၃	၁၁၃.၁	၃၁,၉၉၈	၁၇,၀၀၇	၁၄,၉၉၁	၁၁၃.၄	၁၆,၅၆၈	၈,၇၆၆	၇,၈၀၂	၁၁၂.၄	၆၅.၉
ချီဖွေမြို့နယ်	၁၁,၃၀၃	၅,၈၃၁	၅,၄၇၂	၁၀၆.၆	၁,၅၆၇	၇၆၈	၇၉၉	၉၆.၁	၉,၇၃၆	၅,၀၆၃	၄,၆၇၃	၁၀၈.၃	၁၃.၉
ဆော့လော်မြို့နယ်	၆,၅၁၈	၃,၃၅၁	၃,၁၆၇	၁၀၅.၈	၃၆၈	၁၉၃	၁၇၅	၁၁၀.၃	၆,၁၅၀	၃,၁၅၈	၂,၉၉၂	၁၀၅.၅	၅.၆
ဆင်ဘိုမြို့နယ်ခွဲ	၁၀,၆၅၅	၅,၅၆၂	၅,၀၉၃	၁၀၉.၂	၃,၄၇၅	၁,၈၂၈	၁,၆၄၇	၁၁၁.၀	၇,၁၈၀	၃,၇၃၄	၃,၄၄၆	၁၀၈.၄	၃၂.၆
ဆခုံးမြို့နယ်ခွဲ	၁၀,၄၉၆	၅,၂၃၉	၅,၂၅၇	၉၉.၇	၃,၅၃၄	၁,၇၈၉	၁,၇၄၅	၁၀၂.၅	၆,၉၆၂	၃,၄၅၀	၃,၅၁၂	၉၈.၂	၃၃.၇
ကန်ပိုက်တီမြို့နယ်ခွဲ	၈,၆၈၂	၄,၅၂၈	၄,၁၅၄	၁၀၉.၀	၁,၁၅၃	၆၀၈	၅၄၅	၁၁၁.၆	၇,၅၂၉	၃,၉၂၀	၃,၆၀၉	၁၀၈.၆	၁၃.၃
ရှင်ဗွေယန်မြို့နယ်ခွဲ	၁၁,၄၅၃	၆,၂၀၆	၅,၂၄၇	၁၁၈.၃	၅,၄၁၇	၃,၀၇၃	၂,၃၄၄	၁၃၁.၁	၆,၀၃၆	၃,၁၃၃	၂,၉၀၃	၁၀၇.၉	၄၇.၃
ပန်ဝါမြို့နယ်ခွဲ	၈,၇၃၆	၄,၄၆၉	၄,၂၆၇	၁၀၄.၇	၁,၂၂၃	၆၂၃	၆၀၀	၁၀၃.၈	၇,၅၁၃	၃,၈၄၆	၃,၆၆၇	၁၀၄.၉	၁၄.၀
<b>မိုးညှင်းခရိုင်</b>	<b>၆၇၃,၆၀၈</b>	<b>၃၇၅,၈၂၂</b>	<b>၂၉၇,၇၈၆</b>	<b>၁၂၆.၂</b>	<b>၁၄၇,၅၁၁</b>	<b>၈၁,၀၇၄</b>	<b>၆၆,၄၃၇</b>	<b>၁၂၂.၀</b>	<b>၅၂၆,၀၉၇</b>	<b>၂၉၄,၇၄၈</b>	<b>၂၃၁,၃၄၉</b>	<b>၁၂၇.၄</b>	<b>၂၁.၉</b>
မိုးညှင်းမြို့နယ်	၁၆၀,၅၉၈	၇၈,၇၉၅	၈၁,၈၀၃	၉၆.၃	၃၃,၂၉၀	၁၅,၉၁၀	၁၇,၃၈၀	၉၁.၅	၁၂၇,၃၀၈	၆၂,၈၈၅	၆၄,၄၂၃	၉၇.၆	၂၀.၇
မိုးကောင်းမြို့နယ်	၁၃၂,၆၀၈	၆၃,၅၀၁	၆၉,၁၀၇	၉၁.၉	၂၅,၀၁၂	၁၁,၆၀၄	၁၃,၄၀၈	၈၆.၅	၁၀၇,၅၉၆	၅၁,၈၉၇	၅၅,၆၉၉	၉၃.၂	၁၈.၉
ဖားကန့်မြို့နယ်	၃၁၂,၂၇၈	၂၀၁,၀၃၃	၁၁၁,၂၄၅	၁၈၀.၇	၆၀,၁၂၃	၃၉,၉၉၂	၂၀,၁၃၁	၁၉၈.၇	၂၅၂,၁၅၅	၁၆၁,၀၄၁	၉၁,၁၁၄	၁၇၆.၇	၁၉.၃
ဟိုပင်မြို့နယ်ခွဲ	၄၈,၆၉၄	၂၂,၈၀၃	၂၅,၈၉၁	၈၈.၁	၂၃,၃၅၂	၁၀,၇၄၂	၁၂,၆၁၀	၈၅.၂	၂၅,၃၄၂	၁၂,၀၆၁	၁၃,၂၈၁	၉၀.၈	၄၈.၀
ကာမိုင်းမြို့နယ်ခွဲ	၁၉,၄၃၀	၉,၆၉၀	၉,၇၄၀	၉၉.၅	၅,၇၃၄	၂,၈၂၆	၂,၉၀၈	၉၇.၂	၁၃,၆၉၆	၆,၈၆၄	၆,၈၃၂	၁၀၀.၅	၂၉.၅
<b>ဗန်းမော်ခရိုင်</b>	<b>၃၄၆,၅၂၀</b>	<b>၁၇၁,၀၇၇</b>	<b>၁၇၅,၄၄၃</b>	<b>၉၇.၅</b>	<b>၁၀၈,၅၆၁</b>	<b>၅၂,၆၉၀</b>	<b>၅၅,၈၇၁</b>	<b>၉၄.၃</b>	<b>၂၃၇,၉၅၉</b>	<b>၁၁၈,၃၈၇</b>	<b>၁၁၉,၅၇၂</b>	<b>၉၉.၀</b>	<b>၃၁.၃</b>
ဗန်းမော်မြို့နယ်	၁၃၅,၈၇၇	၆၆,၇၁၈	၆၉,၁၅၉	၉၆.၅	၅၈,၆၉၆	၂၈,၄၉၂	၃၀,၂၀၄	၉၄.၃	၇၇,၁၈၁	၃၈,၂၂၆	၃၈,၉၅၅	၉၈.၁	၄၃.၂
ရွှေကူမြို့နယ်	၉၀,၆၉၁	၄၅,၀၆၂	၄၅,၆၂၉	၉၈.၈	၁၈,၈၉၄	၉,၀၂၈	၉,၈၆၆	၉၁.၅	၇၁,၇၉၇	၃၆,၀၃၄	၃၅,၇၆၃	၁၀၀.၈	၂၀.၈
မိုးမောက်မြို့နယ်	၄၁,၅၆၂	၂၀,၂၄၈	၂၁,၃၁၄	၉၅.၀	၁၀,၇၄၁	၅,၀၃၉	၅,၇၀၂	၈၈.၄	၃၀,၈၂၁	၁၅,၂၀၉	၁၅,၆၁၂	၉၇.၄	၂၅.၈
မံစီမြို့နယ်	၅၂,၉၄၅	၂၆,၁၅၆	၂၆,၇၈၉	၉၇.၆	၈,၁၄၆	၄,၀၈၇	၄,၀၅၉	၁၀၀.၇	၄၄,၇၉၉	၂၂,၀၆၉	၂၂,၇၃၀	၉၇.၁	၁၅.၄

တိုင်းဒေသကြီး/ပြည်နယ်/ ခရိုင်/မြို့နယ်	လူဦးရေစုစုပေါင်း				မြို့ပြ				ကျေးလက်				မြို့ပြ လူဦးရေ ရာခိုင်နှုန်း
	ပေါင်း	ကျား	မ	ကျား/မ အချိုး	ပေါင်း	ကျား	မ	ကျား/မ အချိုး	ပေါင်း	ကျား	မ	ကျား/မ အချိုး	
မြို့လှမြို့နယ်ခွဲ	၄,၀၉၃	၂,၁၁၂	၁,၉၈၁	၁၀၆.၆	၁,၈၂၈	၉၅၁	၈၇၇	၁၀၈.၄	၂,၂၆၅	၁,၁၆၁	၁,၁၀၄	၁၀၅.၂	၄၄.၇
လွယ်ဂျယ်မြို့နယ်ခွဲ	၁၀,၀၃၉	၄,၉၆၅	၅,၀၇၄	၉၇.၉	၈,၃၇၅	၄,၁၁၂	၄,၂၆၃	၉၆.၅	၁,၆၆၄	၈၅၃	၈၁၁	၁၀၅.၂	၈၃.၄
ဒေါဖုန်းယန်မြို့နယ်ခွဲ	၁၁,၃၁၃	၅,၈၁၆	၅,၄၉၇	၁၀၅.၈	၁,၈၈၁	၉၈၁	၉၀၀	၁၀၉.၀	၉,၄၃၂	၄,၈၃၅	၄,၅၉၇	၁၀၅.၂	၁၆.၆
<b>ပူတာအိုခရိုင်</b>	<b>၉၁,၂၅၇</b>	<b>၄၅,၃၆၆</b>	<b>၄၅,၈၉၁</b>	<b>၉၈.၉</b>	<b>၂၂,၁၁၆</b>	<b>၁၀,၈၃၆</b>	<b>၁၁,၂၈၀</b>	<b>၉၆.၁</b>	<b>၆၉,၁၄၁</b>	<b>၃၄,၅၃၀</b>	<b>၃၄,၆၁၁</b>	<b>၉၉.၈</b>	<b>၂၄.၂</b>
ပူတာအိုမြို့နယ်	၆၁,၀၇၅	၃၀,၁၆၂	၃၀,၉၁၃	၉၇.၆	၁၅,၉၇၈	၇,၇၀၆	၈,၂၇၂	၉၃.၂	၄၅,၀၉၇	၂၂,၄၅၆	၂၂,၆၄၁	၉၉.၂	၂၆.၂
ဆွမ်ပရာဘွမ်မြို့နယ်	၂,၅၄၆	၁,၂၉၁	၁,၂၅၅	၁၀၂.၉	၁,၁၃၇	၆၀၆	၅၃၁	၁၁၄.၁	၁,၄၀၉	၆၈၅	၇၂၄	၉၄.၆	၄၄.၇
မချမ်းဘောမြို့နယ်	၈,၈၅၈	၄,၄၅၅	၄,၄၀၃	၁၀၁.၂	၂,၃၁၅	၁,၁၈၁	၁,၁၃၄	၁၀၄.၁	၆,၅၄၃	၃,၂၇၄	၃,၂၆၉	၁၀၀.၂	၂၆.၁
ခေါင်လန်ဖူးမြို့နယ်	၁၁,၆၅၅	၅,၈၅၅	၅,၈၀၀	၁၀၀.၉	၄၅၀	၂၃၇	၂၁၃	၁၁၁.၃	၁၁,၂၀၅	၅,၆၁၈	၅,၅၈၇	၁၀၀.၆	၃.၉
နောင်မွန်းမြို့နယ်	၅,၃၆၅	၂,၆၈၉	၂,၆၇၆	၁၀၀.၅	၂,၁၁၁	၁,၀၃၉	၁,၀၇၂	၉၆.၉	၃,၂၅၄	၁,၆၅၀	၁,၆၀၄	၁၀၂.၉	၃၉.၃
ပန်နန်းဒင်မြို့နယ်ခွဲ	၁,၇၅၈	၉၁၄	၈၄၄	၁၀၈.၃	၁၂၅	၆၇	၅၈	၁၁၅.၅	၁,၆၃၃	၈၄၇	၇၈၆	၁၀၇.၈	၇.၁
<b>ကယားပြည်နယ်</b>	<b>၂၈၆,၆၂၇</b>	<b>၁၄၃,၂၁၃</b>	<b>၁၄၃,၄၁၄</b>	<b>၉၉.၉</b>	<b>၇၂,၄၁၈</b>	<b>၃၅,၆၇၉</b>	<b>၃၆,၇၃၉</b>	<b>၉၇.၁</b>	<b>၂၁၄,၂၀၉</b>	<b>၁၀၇,၅၃၄</b>	<b>၁၀၆,၆၇၅</b>	<b>၁၀၀.၈</b>	<b>၂၅.၃</b>
<b>လွိုင်ကော်ခရိုင်</b>	<b>၂၄၃,၇၁၈</b>	<b>၁၁၉,၈၃၃</b>	<b>၁၂၃,၈၈၅</b>	<b>၉၆.၇</b>	<b>၆၂,၇၈၃</b>	<b>၃၀,၃၇၈</b>	<b>၃၂,၄၀၅</b>	<b>၉၃.၇</b>	<b>၁၈၀,၉၃၅</b>	<b>၈၉,၄၅၅</b>	<b>၉၁,၄၈၀</b>	<b>၉၇.၈</b>	<b>၂၅.၈</b>
လွိုင်ကော်မြို့နယ်	၁၂၈,၄၀၁	၆၃,၁၀၉	၆၅,၂၉၂	၉၆.၇	၅၁,၃၄၉	၂၄,၇၃၂	၂၆,၆၁၇	၉၂.၉	၇၇,၀၅၂	၃၈,၃၇၇	၃၈,၆၇၅	၉၉.၂	၄၀.၀
ဒီမောဆိုမြို့နယ်	၇၉,၂၀၁	၃၈,၉၃၆	၄၀,၂၆၅	၉၆.၇	၅,၆၂၁	၂,၇၁၆	၂,၉၀၅	၉၃.၅	၇၃,၅၈၀	၃၆,၂၂၀	၃၇,၃၆၀	၉၆.၉	၇.၁
ဖရူဆိုမြို့နယ်	၂၉,၃၇၄	၁၄,၄၃၇	၁၄,၉၃၇	၉၆.၇	၄,၂၄၀	၂,၁၄၄	၂,၀၉၆	၁၀၂.၃	၂၅,၁၃၄	၁၂,၂၉၃	၁၂,၈၄၁	၉၅.၇	၁၄.၄
ရှားတောမြို့နယ်	၆,၇၄၂	၃,၃၅၁	၃,၃၉၁	၉၈.၈	၁,၅၇၃	၇၈၆	၇၈၇	၉၉.၉	၅,၁၆၉	၂,၅၆၅	၂,၆၀၄	၉၈.၅	၂၃.၃
<b>ဘောလခဲခရိုင်</b>	<b>၄၂,၉၀၉</b>	<b>၂၃,၃၈၀</b>	<b>၁၉,၅၂၉</b>	<b>၁၁၉.၇</b>	<b>၉,၆၃၅</b>	<b>၅,၃၀၁</b>	<b>၄,၃၃၄</b>	<b>၁၂၂.၃</b>	<b>၃၃,၂၇၄</b>	<b>၁၈,၀၇၉</b>	<b>၁၅,၁၉၅</b>	<b>၁၁၉.၀</b>	<b>၂၂.၅</b>
ဘောလခဲမြို့နယ်	၈,၄၈၀	၄,၆၅၁	၃,၈၂၉	၁၂၁.၅	၄,၁၄၆	၂,၃၁၈	၁,၈၂၈	၁၂၆.၈	၄,၃၃၄	၂,၃၃၃	၂,၀၀၁	၁၁၆.၆	၄၈.၉
ဖာဆောင်းမြို့နယ်	၂၅,၅၉၄	၁၃,၉၀၆	၁၁,၆၈၈	၁၁၉.၀	၃,၁၄၈	၁,၆၇၆	၁,၄၇၂	၁၁၃.၉	၂၂,၄၄၆	၁၂,၂၃၀	၁၀,၂၁၆	၁၁၉.၇	၁၂.၃
မယ်စုံမြို့နယ်	၆,၃၁၉	၃,၄၀၂	၂,၉၁၇	၁၁၆.၆	၁,၀၁၃	၅၇၄	၄၃၉	၁၃၀.၈	၅,၃၀၆	၂,၈၂၈	၂,၄၇၈	၁၁၄.၁	၁၆.၀
ရွာသစ်မြို့နယ်ခွဲ	၂,၅၁၆	၁,၄၂၁	၁,၀၉၅	၁၂၉.၈	၁,၃၂၈	၇၃၃	၅၉၅	၁၂၃.၂	၁,၁၈၈	၆၈၈	၅၀၀	၁၃၇.၆	၅၂.၈
<b>ကရင်ပြည်နယ်</b>	<b>၁,၅၀၄,၃၂၆</b>	<b>၇၃၉,၁၂၇</b>	<b>၇၆၅,၁၉၉</b>	<b>၉၆.၆</b>	<b>၃၂၉,၁၆၆</b>	<b>၁၆၃,၂၈၀</b>	<b>၁၆၅,၈၈၆</b>	<b>၉၈.၄</b>	<b>၁,၁၇၅,၁၆၀</b>	<b>၅၇၅,၈၄၇</b>	<b>၅၉၉,၃၁၃</b>	<b>၉၆.၁</b>	<b>၂၁.၉</b>
<b>ဘားအံခရိုင်</b>	<b>၇၈၃,၅၁၀</b>	<b>၃၈၂,၃၂၇</b>	<b>၄၀၁,၁၈၃</b>	<b>၉၅.၃</b>	<b>၁၁၂,၄၀၅</b>	<b>၅၅,၅၃၃</b>	<b>၅၆,၈၇၂</b>	<b>၉၇.၆</b>	<b>၆၇၁,၁၀၅</b>	<b>၃၂၆,၃၁၄</b>	<b>၃၄၄,၇၉၁</b>	<b>၉၄.၉</b>	<b>၁၄.၃</b>
ဘားအံမြို့နယ်	၄၂၁,၅၇၅	၂၀၃,၉၁၀	၂၁၇,၆၆၅	၉၃.၇	၇၅,၁၄၁	၃၆,၉၂၁	၃၈,၂၂၀	၉၆.၆	၃၄၆,၄၃၄	၁၆၆,၉၈၉	၁၇၉,၄၄၅	၉၃.၁	၁၇.၈
လှိုင်းဘွဲ့မြို့နယ်	၁၅၅,၅၄၄	၇၅,၉၆၀	၇၉,၅၈၄	၉၅.၄	၁၁,၅၁၁	၅,၆၂၂	၅,၈၈၉	၉၅.၅	၁၄၄,၀၃၃	၇၀,၃၃၈	၇၃,၆၉၅	၉၅.၄	၇.၄

တိုင်းဒေသကြီး/ပြည်နယ်/ ခရိုင်/မြို့နယ်	လူဦးရေစုစုပေါင်း				မြို့ပြ				ကျေးလက်				မြို့ပြ လူဦးရေ ရာခိုင်နှုန်း
	ပေါင်း	ကျား	မ	ကျား/မ အချိုး	ပေါင်း	ကျား	မ	ကျား/မ အချိုး	ပေါင်း	ကျား	မ	ကျား/မ အချိုး	
သံတောင်ကြီးမြို့နယ်	၃၀,၂၀၉	၁၅,၂၉၇	၁၄,၉၁၂	၁၀၂.၆	၁၆,၀၅၆	၈,၁၄၈	၇,၉၀၈	၁၀၃.၀	၁၄,၁၅၃	၇,၁၄၉	၇,၀၀၄	၁၀၂.၁	၅၃.၁
ပိုင်ကျုံမြို့နယ်ခွဲ	၈၈,၆၀၄	၄၂,၉၇၇	၄၅,၆၂၇	၉၄.၂	၄,၀၇၄	၁,၉၃၅	၂,၁၃၉	၉၀.၅	၈၄,၅၃၀	၄၁,၀၄၂	၄၃,၄၈၈	၉၄.၄	၄.၆
ရှမ်းရွာသစ်မြို့နယ်ခွဲ	၂၁,၇၃၅	၁၀,၉၆၃	၁၀,၇၇၂	၁၀၁.၈	၅၃၁	၂၉၀	၂၄၁	၁၂၀.၃	၂၁,၂၀၄	၁၀,၆၇၃	၁၀,၅၃၁	၁၀၁.၃	၂.၄
လိပ်သိုမြို့နယ်ခွဲ	၄၈,၆၀၆	၂၄,၇၀၃	၂၃,၉၀၃	၁၀၃.၃	၃,၀၉၃	၁,၆၂၈	၁,၄၆၅	၁၁၁.၁	၄၅,၅၁၃	၂၃,၀၇၅	၂၂,၄၃၈	၁၀၂.၈	၆.၄
ဘောလိမြို့နယ်ခွဲ	၁၇,၂၃၇	၈,၅၁၇	၈,၇၂၀	၉၇.၇	၁,၉၉၉	၉၈၉	၁,၀၁၀	၉၇.၉	၁၅,၂၃၈	၇,၅၂၈	၇,၇၁၀	၉၇.၆	၁၁.၆
<b>ဖာပွန်ခရိုင်</b>	<b>၃၅,၀၈၅</b>	<b>၁၇,၉၈၃</b>	<b>၁၇,၁၀၂</b>	<b>၁၀၅.၂</b>	<b>၁၇,၃၂၀</b>	<b>၈,၄၇၂</b>	<b>၈,၈၄၈</b>	<b>၉၅.၈</b>	<b>၁၇,၇၆၅</b>	<b>၉,၅၁၁</b>	<b>၈,၂၅၄</b>	<b>၁၁၅.၂</b>	<b>၄၉.၄</b>
ဖာပွန်မြို့နယ်	၁၄,၁၉၀	၇,၅၉၉	၆,၅၉၁	၁၁၅.၃	၃,၃၂၈	၁,၇၂၀	၁,၆၀၈	၁၀၇.၀	၁၀,၈၆၂	၅,၈၇၉	၄,၉၈၃	၁၁၈.၀	၂၃.၅
ကမမောင်းမြို့နယ်ခွဲ	၂၀,၈၉၅	၁၀,၃၈၄	၁၀,၅၁၁	၉၈.၈	၁၃,၉၉၂	၆,၇၅၂	၇,၂၄၀	၉၃.၃	၆,၉၀၃	၃,၆၃၂	၃,၂၇၁	၁၁၁.၀	၆၇.၀
<b>မြဝတီခရိုင်</b>	<b>၂၁၀,၅၄၀</b>	<b>၁၀၇,၆၀၇</b>	<b>၁၀၂,၉၃၃</b>	<b>၁၀၄.၅</b>	<b>၁၁၆,၅၈၀</b>	<b>၅၉,၁၇၅</b>	<b>၅၇,၄၀၅</b>	<b>၁၀၃.၁</b>	<b>၉၃,၉၆၀</b>	<b>၄၈,၄၃၂</b>	<b>၄၅,၅၂၈</b>	<b>၁၀၆.၄</b>	<b>၅၅.၄</b>
မြဝတီမြို့နယ်	၁၉၅,၆၂၄	၉၉,၇၇၁	၉၅,၈၅၃	၁၀၄.၁	၁၁၃,၁၅၅	၅၇,၃၉၉	၅၅,၇၅၆	၁၀၂.၉	၈၂,၄၆၉	၄၂,၃၇၂	၄၀,၀၉၇	၁၀၅.၇	၅၇.၈
စုကလိမြို့နယ်ခွဲ	၅,၇၀၃	၂,၉၈၇	၂,၇၁၆	၁၁၀.၀	၃၄၂	၁၈၅	၁၅၇	၁၁၇.၈	၅,၃၆၁	၂,၈၀၂	၂,၅၅၉	၁၀၉.၅	၆.၀
ဝေါလေမြိုင်မြို့နယ်ခွဲ	၉,၂၁၃	၄,၈၄၉	၄,၃၆၄	၁၁၁.၁	၃,၀၈၃	၁,၅၉၁	၁,၄၉၂	၁၀၆.၆	၆,၁၇၈	၃,၂၅၈	၂,၈၇၂	၁၁၃.၄	၃၃.၅
<b>ကော့ကရိတ်ခရိုင်</b>	<b>၄၇၅,၁၉၁</b>	<b>၂၃၁,၂၁၀</b>	<b>၂၄၃,၉၈၁</b>	<b>၉၄.၈</b>	<b>၈၂,၈၆၁</b>	<b>၄၀,၁၀၀</b>	<b>၄၂,၇၆၁</b>	<b>၉၃.၈</b>	<b>၃၉၂,၃၃၀</b>	<b>၁၉၁,၁၁၀</b>	<b>၂၀၁,၂၂၀</b>	<b>၉၅.၀</b>	<b>၁၇.၄</b>
ကော့ကရိတ်မြို့နယ်	၂၂၀,၃၄၂	၁၀၅,၅၂၄	၁၁၄,၈၁၈	၉၁.၉	၄၂,၉၅၀	၂၀,၇၆၄	၂၂,၁၈၆	၉၃.၆	၁၇၇,၃၉၂	၈၄,၇၆၀	၉၂,၆၃၂	၉၁.၅	၁၉.၅
ကြာအင်းဆိပ်ကြီးမြို့နယ်	၁၀၆,၄၂၇	၅၁,၈၀၆	၅၄,၆၂၁	၉၄.၈	၉,၀၈၅	၄,၄၂၈	၄,၆၅၇	၉၅.၁	၉၇,၃၄၂	၄၇,၃၇၈	၄၉,၉၆၄	၉၄.၈	၈.၅
ဘုရားသုံးဆူမြို့နယ်ခွဲ	၉၀,၄၈၄	၄၄,၆၀၀	၄၅,၈၈၄	၉၇.၂	၂၇,၃၁၁	၁၃,၀၉၂	၁၄,၂၁၉	၉၂.၁	၆၃,၁၃၃	၃၁,၅၀၈	၃၁,၆၆၅	၉၉.၅	၃၀.၂
ကျိုက်ဒုံမြို့နယ်ခွဲ	၅၇,၉၃၈	၂၉,၂၈၀	၂၈,၆၅၈	၁၀၂.၂	၃,၅၁၅	၁,၈၁၆	၁,၆၉၉	၁၀၆.၉	၅၄,၄၂၃	၂၇,၄၆၄	၂၆,၉၅၉	၁၀၁.၉	၆.၁
<b>ချင်းပြည်နယ်</b>	<b>၄၇၈,၈၀၁</b>	<b>၂၂၉,၆၀၄</b>	<b>၂၄၉,၁၉၇</b>	<b>၉၂.၁</b>	<b>၉၉,၈၀၉</b>	<b>၄၇,၁၉၈</b>	<b>၅၂,၆၁၁</b>	<b>၈၉.၇</b>	<b>၃၇၈,၉၉၂</b>	<b>၁၈၂,၄၀၆</b>	<b>၁၉၆,၅၈၆</b>	<b>၉၂.၈</b>	<b>၂၀.၈</b>
<b>ဟားခါးခရိုင်</b>	<b>၉၈,၇၂၆</b>	<b>၄၇,၄၀၁</b>	<b>၅၁,၃၂၅</b>	<b>၉၂.၄</b>	<b>၃၂,၅၁၃</b>	<b>၁၅,၃၄၂</b>	<b>၁၇,၁၇၁</b>	<b>၈၉.၃</b>	<b>၆၆,၂၁၃</b>	<b>၃၂,၀၅၉</b>	<b>၃၄,၁၅၄</b>	<b>၉၃.၉</b>	<b>၃၂.၉</b>
ဟားခါးမြို့နယ်	၄၈,၃၅၂	၂၃,၀၂၂	၂၅,၃၃၀	၉၀.၉	၂၄,၉၂၆	၁၁,၇၅၉	၁၃,၁၆၇	၈၉.၃	၂၃,၄၂၆	၁၁,၂၆၃	၁၂,၁၆၃	၉၂.၆	၅၁.၆
ထန်တလန်မြို့နယ်	၅၀,၃၇၄	၂၄,၃၇၉	၂၅,၉၉၅	၉၃.၈	၇,၅၈၇	၃,၅၈၃	၄,၀၀၄	၈၉.၅	၄၂,၇၈၇	၂၀,၇၉၆	၂၁,၉၉၁	၉၄.၆	၁၅.၁
<b>ဖလမ်းခရိုင်</b>	<b>၁၆၇,၅၇၈</b>	<b>၈၁,၂၄၂</b>	<b>၈၆,၃၃၆</b>	<b>၉၄.၁</b>	<b>၃၁,၃၇၅</b>	<b>၁၄,၈၁၄</b>	<b>၁၆,၅၆၁</b>	<b>၈၉.၅</b>	<b>၁၃၆,၂၀၃</b>	<b>၆၆,၄၂၈</b>	<b>၆၉,၇၇၅</b>	<b>၉၅.၂</b>	<b>၁၈.၇</b>
ဖလမ်းမြို့နယ်	၄၁,၄၅၇	၂၀,၃၅၀	၂၁,၁၀၇	၉၆.၄	၉,၀၉၂	၄,၂၆၆	၄,၈၂၆	၈၈.၄	၃၂,၃၆၅	၁၆,၁၈၄	၁၆,၂၈၁	၉၈.၈	၂၁.၉
တီးတိန်မြို့နယ်	၈၇,၆၂၃	၄၁,၉၂၇	၄၅,၆၉၆	၉၁.၈	၁၃,၄၅၂	၆,၂၈၉	၇,၁၆၃	၈၇.၈	၇၄,၁၇၁	၃၅,၆၃၈	၃၈,၅၃၃	၉၂.၅	၁၅.၄
တွန်းဇံမြို့နယ်	၂၀,၇၂၂	၁၀,၁၀၇	၁၀,၆၁၅	၉၅.၂	၃,၇၇၇	၁,၇၈၆	၁,၉၉၁	၈၉.၇	၁၆,၉၄၅	၈,၃၂၁	၈,၆၂၄	၉၆.၅	၁၈.၂
ရိခေါ်ဒါရ်မြို့နယ်ခွဲ	၆,၆၂၀	၃,၂၇၃	၃,၃၄၇	၉၇.၈	၃,၆၀၄	၁,၇၄၁	၁,၈၆၃	၉၃.၅	၃,၀၁၆	၁,၅၃၂	၁,၄၈၄	၁၀၃.၂	၅၄.၄

တိုင်းဒေသကြီး/ပြည်နယ်/ ခရိုင်/မြို့နယ်	လူဦးရေစုစုပေါင်း				မြို့ပြ				ကျေးလက်				မြို့ပြ လူဦးရေ ရာခိုင်နှုန်း
	ပေါင်း	ကျား	မ	ကျား/မ အချိုး	ပေါင်း	ကျား	မ	ကျား/မ အချိုး	ပေါင်း	ကျား	မ	ကျား/မ အချိုး	
ကျီခါးမြို့နယ်ခွဲ	၁၁,၁၅၆	၅,၅၈၅	၅,၅၇၁	၁၀၀.၃	၁,၄၅၀	၇၃၂	၇၁၈	၁၀၀.၉	၉,၇၀၆	၄,၈၅၃	၄,၈၅၃	၁၀၀.၀	၁၃.၀
<b>မင်းတပ်ခရိုင်</b>	<b>၂၁၂,၄၉၇</b>	<b>၁၀၀,၉၆၁</b>	<b>၁၁၁,၅၃၆</b>	<b>၉၀.၅</b>	<b>၃၅,၉၂၁</b>	<b>၁၇,၀၄၂</b>	<b>၁၈,၈၇၉</b>	<b>၉၀.၃</b>	<b>၁၇၆,၅၇၆</b>	<b>၈၃,၉၁၉</b>	<b>၉၂,၆၅၇</b>	<b>၉၀.၆</b>	<b>၁၆.၉</b>
မင်းတပ်မြို့နယ်	၄၂,၆၀၀	၁၉,၇၂၇	၂၂,၈၇၃	၈၆.၂	၁၁,၅၀၅	၅,၂၆၇	၆,၂၃၈	၈၄.၄	၃၁,၀၉၅	၁၄,၄၆၀	၁၆,၆၃၅	၈၆.၉	၂၇.၀
မတူပီမြို့နယ်	၃၉,၀၈၆	၁၈,၆၈၀	၂၀,၄၀၆	၉၁.၅	၈,၆၂၂	၄,၂၂၉	၄,၃၉၃	၉၆.၃	၃၀,၄၆၄	၁၄,၄၅၁	၁၆,၀၁၃	၉၀.၂	၂၂.၁
ကန်ပက်လက်မြို့နယ်	၂၁,၄၉၃	၁၀,၃၁၃	၁၁,၁၈၀	၉၂.၂	၄,၁၅၉	၂,၀၂၈	၂,၁၃၁	၉၅.၂	၁၇,၃၃၄	၈,၂၈၅	၉,၀၄၉	၉၁.၆	၁၉.၄
ပလက်ဝမြို့နယ်	၆၄,၉၇၁	၃၁,၁၀၄	၃၃,၈၆၇	၉၁.၈	၆,၃၇၄	၃,၈၆၄	၂,၅၁၀	၉၂.၆	၅၈,၅၉၇	၂၈,၀၄၀	၃၀,၅၅၇	၉၁.၈	၉.၈
ရေဇာမြို့နယ်ခွဲ	၁၂,၂၆၅	၅,၄၇၁	၆,၇၉၄	၈၀.၅	၂,၂၂၉	၉၈၆	၁,၂၄၃	၇၉.၃	၁၀,၀၃၆	၄,၄၈၅	၅,၅၅၁	၈၀.၈	၁၈.၂
ဆမီးမြို့နယ်ခွဲ	၃၂,၀၈၂	၁၅,၆၆၆	၁၆,၄၁၆	၉၅.၄	၃,၀၃၂	၁,၄၆၈	၁,၅၆၄	၉၃.၉	၂၉,၀၅၀	၁၄,၁၉၈	၁၄,၈၅၂	၉၅.၆	၉.၅
<b>စစ်ကိုင်းတိုင်းဒေသကြီး</b>	<b>၅,၃၂၅,၃၄၇</b>	<b>၂,၅၁၆,၉၄၉</b>	<b>၂,၈၀၈,၃၉၈</b>	<b>၈၉.၆</b>	<b>၉၁၁,၃၃၅</b>	<b>၄၃၀,၄၀၈</b>	<b>၄၈၀,၉၂၇</b>	<b>၈၉.၅</b>	<b>၄,၄၁၄,၀၁၂</b>	<b>၂,၀၈၆,၅၄၁</b>	<b>၂,၃၂၇,၄၇၁</b>	<b>၈၉.၆</b>	<b>၁၇.၁</b>
<b>စစ်ကိုင်းခရိုင်</b>	<b>၅၂၀,၅၉၁</b>	<b>၂၄၀,၀၄၆</b>	<b>၂၈၀,၅၄၅</b>	<b>၈၅.၆</b>	<b>၁၀၅,၇၈၅</b>	<b>၄၉,၇၉၃</b>	<b>၅၅,၉၉၂</b>	<b>၈၈.၉</b>	<b>၄၁၄,၈၀၆</b>	<b>၁၉၀,၂၅၃</b>	<b>၂၂၉,၅၅၃</b>	<b>၈၄.၇</b>	<b>၂၀.၃</b>
စစ်ကိုင်းမြို့နယ်	၃၀၇,၁၉၄	၁၄၃,၄၂၀	၁၆၃,၇၇၄	၈၇.၆	၈၁,၄၃၂	၃၈,၅၅၁	၄၂,၈၈၁	၈၉.၉	၂၂၅,၇၆၂	၁၀၄,၈၆၉	၁၂၀,၈၉၃	၈၆.၇	၂၆.၅
မြင်းမူမြို့နယ်	၁၀၆,၉၈၆	၄၈,၉၄၉	၅၈,၀၃၇	၈၄.၃	၁၆,၅၅၈	၇,၇၁၉	၈,၈၃၉	၈၇.၃	၉၀,၄၂၈	၄၁,၂၃၀	၄၉,၁၉၈	၈၃.၈	၁၅.၅
မြောင်မြို့နယ်	၁၀၆,၄၁၁	၄၇,၆၇၇	၅၈,၇၃၄	၈၁.၂	၇,၇၉၅	၃,၅၂၃	၄,၂၇၂	၈၂.၅	၉၈,၆၁၆	၄၄,၁၅၄	၅၄,၄၆၂	၈၁.၁	၇.၃
<b>ရွှေဘိုခရိုင်</b>	<b>၁,၄၃၃,၃၄၃</b>	<b>၆၆၁,၀၁၆</b>	<b>၇၇၂,၃၂၇</b>	<b>၈၅.၆</b>	<b>၁၇၈,၁၈၄</b>	<b>၈၃,၂၅၆</b>	<b>၉၄,၉၂၈</b>	<b>၈၇.၇</b>	<b>၁,၂၅၅,၁၅၉</b>	<b>၅၇၇,၇၆၀</b>	<b>၆၇၄,၃၉၉</b>	<b>၈၅.၃</b>	<b>၁၂.၄</b>
ရွှေဘိုမြို့နယ်	၂၃၅,၅၄၂	၁၀၈,၉၅၅	၁၂၆,၅၈၇	၈၆.၁	၆၉,၀၃၆	၃၂,၄၂၅	၃၆,၆၁၁	၈၈.၆	၁၆၆,၅၁၆	၇၆,၅၃၀	၉၀,၉၇၆	၈၅.၁	၂၉.၃
ခင်ဦးမြို့နယ်	၁၄၆,၄၅၇	၆၇,၉၂၉	၇၈,၅၂၈	၈၆.၅	၁၁,၃၃၄	၅,၁၉၄	၆,၁၄၀	၈၄.၆	၁၃၅,၁၂၃	၆၂,၇၃၅	၇၂,၃၈၈	၈၆.၇	၇.၇
ဝက်လက်မြို့နယ်	၁၉၆,၂၁၆	၉၀,၀၈၉	၁၀၆,၁၂၇	၈၄.၉	၁၀,၈၁၄	၄,၉၃၁	၅,၈၈၃	၈၃.၈	၁၈၅,၄၀၂	၈၅,၁၅၈	၁၀၀,၂၄၄	၈၅.၀	၅.၅
ကန်ဘလူမြို့နယ်	၂၉၅,၅၆၁	၁၃၉,၉၄၄	၁၅၅,၆၁၇	၈၉.၉	၂၅,၀၂၂	၁၁,၉၇၆	၁၃,၀၄၆	၉၁.၈	၂၇၀,၅၈၅	၁၂၇,၉၆၈	၁၄၂,၆၁၇	၈၉.၈	၈.၅
ကျွန်းလွှဲမြို့နယ်	၁၀၄,၀၈၇	၅၁,၁၂၅	၅၂,၉၆၂	၉၆.၅	၁၂,၁၄၈	၅,၆၂၁	၆,၅၂၇	၈၆.၁	၉၁,၉၃၉	၄၅,၅၀၄	၄၆,၄၃၅	၉၈.၀	၁၁.၇
ရေဦးမြို့နယ်	၁၁၈,၂၉၀	၅၁,၄၂၂	၆၆,၈၆၈	၇၆.၉	၂၀,၄၅၈	၉,၅၈၀	၁၀,၈၇၈	၈၈.၁	၉၇,၈၃၂	၄၁,၈၄၂	၅၅,၉၉၀	၇၄.၇	၁၇.၃
ဒီပဲယင်းမြို့နယ်	၁၄၀,၈၁၅	၆၄,၃၉၆	၇၆,၄၁၉	၈၄.၃	၄,၃၀၈	၂,၀၀၁	၂,၃၀၇	၈၆.၇	၁၃၆,၅၀၇	၆၂,၃၉၅	၇၄,၁၁၂	၈၄.၂	၃.၁
တန့်ဆည်မြို့နယ်	၁၆၅,၁၁၀	၇၂,၄၇၅	၉၂,၆၃၅	၇၈.၂	၁၄,၃၆၁	၆,၄၇၂	၇,၈၈၉	၈၂.၀	၁၅၀,၇၃၉	၆၆,၀၀၃	၈၄,၇၃၆	၇၇.၉	၈.၇
ကျောက်မြောင်းမြို့နယ်ခွဲ	၃၁,၂၆၅	၁၄,၆၈၁	၁၆,၅၈၄	၈၈.၅	၁၀,၇၀၃	၅,၀၅၆	၅,၆၄၇	၈၉.၅	၂၀,၅၆၂	၉,၆၂၅	၁၀,၉၃၇	၈၈.၀	၃၄.၂
<b>မုံရွာခရိုင်</b>	<b>၇၅၇,၃၅၈</b>	<b>၃၄၆,၂၄၇</b>	<b>၄၁၁,၁၁၁</b>	<b>၈၄.၂</b>	<b>၂၄၄,၁၄၄</b>	<b>၁၁၃,၉၈၉</b>	<b>၁၃၀,၁၅၅</b>	<b>၈၇.၆</b>	<b>၅၁၃,၂၁၄</b>	<b>၂၃၂,၂၅၈</b>	<b>၂၈၀,၉၅၆</b>	<b>၈၂.၇</b>	<b>၃၂.၂</b>
မုံရွာမြို့နယ်	၃၇၂,၀၉၅	၁၇၁,၉၅၁	၂၀၀,၁၄၄	၈၅.၉	၂၀၇,၄၈၉	၉၇,၈၇၆	၁၁၀,၆၁၃	၈၇.၉	၁၆၄,၆၀၆	၇၄,၈၇၅	၈၉,၇၃၁	၈၃.၄	၅၅.၈
ဘုတလင်မြို့နယ်	၁၂၃,၅၃၉	၅၅,၁၀၆	၆၈,၄၃၃	၈၀.၅	၅,၂၁၀	၂,၃၉၉	၂,၈၁၁	၈၅.၃	၁၁၈,၃၂၉	၅၂,၇၀၇	၆၅,၆၂၂	၈၀.၃	၄.၂



တိုင်းဒေသကြီး/ပြည်နယ်/ ခရိုင်/မြို့နယ်	လူဦးရေစုစုပေါင်း				မြို့ပြ				ကျေးလက်				မြို့ပြ လူဦးရေ ရာခိုင်နှုန်း
	ပေါင်း	ကျား	မ	ကျား/မ အချိုး	ပေါင်း	ကျား	မ	ကျား/မ အချိုး	ပေါင်း	ကျား	မ	ကျား/မ အချိုး	
အရာတော်မြို့နယ်	၁၅၅,၇၆၉	၇၀,၇၃၄	၈၅,၀၃၅	၈၃.၂	၉,၅၁၆	၄,၃၆၉	၅,၁၄၇	၈၄.၉	၁၄၆,၂၅၃	၆၆,၃၆၅	၇၉,၈၈၈	၈၃.၁	၆.၁
ချောင်းဦးမြို့နယ်	၁၀၅,၉၅၅	၄၈,၄၅၆	၅၇,၄၉၉	၈၄.၃	၂၁,၉၂၉	၁၀,၁၄၅	၁၁,၇၈၄	၈၆.၁	၈၄,၀၂၆	၃၈,၃၁၁	၄၅,၇၁၅	၈၃.၈	၂၀.၇
<b>ကသာခရိုင်</b>	<b>၈၆၁,၂၈၃</b>	<b>၄၁၇,၇၁၀</b>	<b>၄၄၃,၅၇၃</b>	<b>၉၄.၂</b>	<b>၉၅,၃၂၇</b>	<b>၄၄,၉၂၂</b>	<b>၅၀,၄၀၅</b>	<b>၈၉.၁</b>	<b>၇၆၅,၉၅၆</b>	<b>၃၇၂,၇၈၈</b>	<b>၃၉၃,၁၆၈</b>	<b>၉၄.၈</b>	<b>၁၁.၁</b>
ကသာမြို့နယ်	၁၆၇,၇၃၄	၈၂,၃၂၅	၈၅,၄၀၉	၉၆.၄	၂၆,၇၃၂	၁၂,၉၃၂	၁၃,၈၀၀	၉၃.၇	၁၄၁,၀၀၂	၆၉,၃၉၃	၇၁,၆၀၉	၉၆.၉	၁၅.၉
အင်းတော်မြို့နယ်	၁၂၀,၂၆၆	၅၆,၈၁၄	၆၃,၄၅၂	၈၉.၅	၈,၅၂၉	၃,၈၉၈	၄,၆၃၁	၈၄.၂	၁၁၁,၇၃၇	၅၂,၉၁၆	၅၈,၈၂၁	၉၀.၀	၇.၁
ထီးချိုင့်မြို့နယ်	၁၂၉,၉၅၅	၆၃,၇၃၆	၆၆,၂၁၉	၉၆.၃	၁၃,၅၃၅	၆,၃၉၅	၇,၁၄၀	၈၉.၆	၁၁၆,၄၂၀	၅၇,၃၄၁	၅၉,၀၇၉	၉၇.၁	၁၀.၄
ဗန်းမောက်မြို့နယ်	၁၁၂,၆၆၈	၅၇,၁၉၅	၅၅,၄၇၃	၁၀၃.၁	၆,၁၆၅	၂,၈၈၃	၃,၂၈၂	၈၇.၈	၁၀၆,၅၀၃	၅၄,၃၁၂	၅၂,၁၉၁	၁၀၄.၁	၅.၅
ကောလင်းမြို့နယ်	၁၄၅,၂၉၇	၆၉,၇၈၂	၇၅,၅၁၅	၉၂.၄	၂၁,၄၃၁	၉,၉၇၇	၁၁,၄၅၄	၈၆.၈	၁၂၃,၈၆၆	၅၉,၈၂၅	၆၄,၀၄၁	၉၃.၄	၁၄.၇
ဝန်းသိုမြို့နယ်	၇၃,၃၉၅	၃၅,၄၆၅	၃၇,၉၃၀	၉၃.၅	၁၁,၉၇၂	၅,၅၉၈	၆,၃၇၄	၈၇.၈	၆၁,၄၂၃	၂၉,၈၆၇	၃၁,၅၅၆	၉၄.၆	၁၆.၃
ပင်လည်ဘူးမြို့နယ်	၁၁၁,၉၆၈	၅၂,၃၉၃	၅၉,၅၇၅	၈၇.၉	၆,၉၆၃	၃,၂၅၉	၃,၇၀၄	၈၈.၀	၁၀၅,၀၀၅	၄၉,၁၃၄	၅၅,၈၇၁	၈၇.၉	၆.၂
<b>ကလေးခရိုင်</b>	<b>၅၀၉,၃၆၈</b>	<b>၂၄၅,၄၄၄</b>	<b>၂၆၃,၉၂၄</b>	<b>၉၃.၀</b>	<b>၁၄၂,၇၉၂</b>	<b>၆၆,၄၀၄</b>	<b>၇၆,၃၈၈</b>	<b>၈၆.၉</b>	<b>၃၆၆,၅၇၆</b>	<b>၁၇၉,၀၄၀</b>	<b>၁၈၇,၅၃၆</b>	<b>၉၅.၅</b>	<b>၂၈.၀</b>
ကလေးမြို့နယ်	၃၄၈,၅၇၃	၁၆၇,၅၅၈	၁၈၁,၀၁၅	၉၂.၆	၁၃၀,၅၀၆	၆၀,၆၅၇	၆၉,၈၄၉	၈၆.၈	၂၁၈,၀၆၇	၁၀၆,၉၀၁	၁၁၁,၁၆၆	၉၆.၂	၃၇.၄
ကလေးဝမြို့နယ်	၅၆,၄၃၂	၂၇,၇၁၅	၂၈,၇၁၇	၉၆.၅	၈,၈၁၉	၄,၁၆၈	၄,၆၅၁	၈၉.၆	၄၇,၆၁၃	၂၃,၅၄၇	၂၄,၀၆၆	၉၇.၈	၁၅.၆
မင်းကင်းမြို့နယ်	၁၀၄,၃၆၃	၅၀,၁၇၁	၅၄,၁၉၂	၉၂.၆	၃,၄၆၇	၁,၅၇၉	၁,၈၈၈	၈၃.၆	၁၀၀,၈၉၆	၄၈,၅၉၂	၅၂,၃၀၄	၉၂.၉	၃.၃
<b>တမူးခရိုင်</b>	<b>၁၁၄,၈၆၉</b>	<b>၅၇,၀၀၇</b>	<b>၅၇,၈၆၂</b>	<b>၉၈.၅</b>	<b>၅၉,၉၃၈</b>	<b>၂၉,၂၁၆</b>	<b>၃၀,၇၂၂</b>	<b>၉၅.၁</b>	<b>၅၄,၉၃၁</b>	<b>၂၇,၇၉၁</b>	<b>၂၇,၁၄၀</b>	<b>၁၀၂.၄</b>	<b>၅၂.၂</b>
တမူးမြို့နယ်	၅၉,၃၄၃	၂၉,၂၃၉	၃၀,၁၀၄	၉၇.၁	၄၃,၇၃၇	၂၁,၂၉၅	၂၂,၄၄၂	၉၄.၉	၁၅,၆၀၆	၇,၉၄၄	၇,၆၆၂	၁၀၃.၇	၇၃.၇
မြို့သစ်မြို့နယ်ခွဲ	၁၆,၇၉၈	၈,၇၆၀	၈,၀၃၈	၁၀၉.၀	၁,၆၄၂	၉၁၇	၇၂၅	၁၂၆.၅	၁၅,၁၅၆	၇,၈၄၃	၇,၃၁၃	၁၀၇.၂	၉.၈
ခါမ်းပါတ်မြို့နယ်ခွဲ	၃၈,၇၂၈	၁၉,၀၀၈	၁၉,၇၂၀	၉၆.၄	၁၄,၅၅၉	၇,၀၀၄	၇,၅၅၅	၉၂.၇	၂၄,၁၆၉	၁၂,၀၀၄	၁၂,၁၆၅	၉၈.၇	၃၇.၆
<b>မော်လိုက်ခရိုင်</b>	<b>၁၆၄,၀၀၈</b>	<b>၇၈,၉၂၄</b>	<b>၈၅,၀၈၄</b>	<b>၉၂.၈</b>	<b>၁၈,၆၀၅</b>	<b>၉,၃၀၆</b>	<b>၉,၂၉၉</b>	<b>၁၀၀.၁</b>	<b>၁၄၅,၄၀၃</b>	<b>၆၉,၆၁၈</b>	<b>၇၅,၇၈၅</b>	<b>၉၁.၉</b>	<b>၁၁.၃</b>
မော်လိုက်မြို့နယ်	၅၁,၃၁၄	၂၅,၀၅၅	၂၆,၂၅၉	၉၅.၄	၈,၅၅၆	၄,၄၀၁	၄,၁၅၅	၁၀၅.၉	၄၂,၇၅၈	၂၀,၆၅၄	၂၂,၁၀၄	၉၃.၄	၁၆.၇
ဖောင်းပြင်မြို့နယ်	၁၁၂,၆၉၄	၅၃,၈၆၉	၅၈,၈၂၅	၉၁.၆	၁၀,၀၄၉	၄,၉၀၅	၅,၁၄၄	၉၅.၄	၁၀၂,၆၄၅	၄၈,၉၆၄	၅၃,၆၈၁	၉၁.၂	၈.၉
<b>ခန္တီးခရိုင်</b>	<b>၄၂၂,၆၉၂</b>	<b>၂၁၉,၅၇၈</b>	<b>၂၀၃,၁၁၄</b>	<b>၁၀၈.၁</b>	<b>၄၇,၂၁၉</b>	<b>၂၄,၆၃၉</b>	<b>၂၂,၅၈၀</b>	<b>၁၀၉.၁</b>	<b>၃၇၅,၄၇၃</b>	<b>၁၉၄,၉၃၉</b>	<b>၁၈၀,၅၃၄</b>	<b>၁၀၈.၀</b>	<b>၁၁.၂</b>
ခန္တီးမြို့နယ်	၄၇,၆၅၈	၂၆,၉၁၆	၂၀,၇၄၂	၁၂၉.၈	၁၁,၅၅၁	၅,၈၈၁	၅,၆၇၀	၁၀၃.၇	၃၆,၁၀၇	၂၁,၀၃၅	၁၅,၀၇၂	၁၃၉.၆	၂၄.၂
ဟုမ္မလင်းမြို့နယ်	၂၅၈,၂၀၆	၁၃၃,၇၅၀	၁၂၄,၄၅၆	၁၀၇.၅	၂၁,၂၂၀	၁၀,၉၅၈	၁၀,၂၆၂	၁၀၆.၈	၂၃၆,၉၈၆	၁၂၂,၇၉၂	၁၁၄,၁၉၄	၁၀၇.၅	၈.၂
လေရှီးမြို့နယ်	၉,၀၆၁	၄,၄၉၁	၄,၅၇၀	၉၈.၃	၁,၇၀၅	၈၈၅	၈၂၀	၁၀၇.၉	၇,၃၅၆	၃,၆၀၆	၃,၇၅၀	၉၆.၂	၁၈.၈
လဟယ်မြို့နယ်	၄၃,၁၉၁	၂၁,၄၄၃	၂၁,၇၄၈	၉၈.၆	၃,၁၄၁	၁,၇၀၀	၁,၄၄၁	၁၁၈.၀	၄၀,၀၅၀	၁၉,၇၄၃	၂၀,၃၀၇	၉၇.၂	၇.၃

တိုင်းဒေသကြီး/ပြည်နယ်/ ခရိုင်/မြို့နယ်	လူဦးရေစုစုပေါင်း				မြို့ပြ				ကျေးလက်				မြို့ပြ လူဦးရေ ရာခိုင်နှုန်း
	ပေါင်း	ကျား	မ	ကျား/မ အချိုး	ပေါင်း	ကျား	မ	ကျား/မ အချိုး	ပေါင်း	ကျား	မ	ကျား/မ အချိုး	
နန်းယွန်းမြို့နယ်	၁၀,၅၁၄	၅,၇၉၄	၄,၇၂၀	၁၂၂.၈	၂,၄၄၄	၁,၃၉၆	၁,၀၄၈	၁၃၃.၂	၈,၀၇၀	၄,၃၉၈	၃,၆၇၂	၁၁၉.၈	၂၃.၂
မိုပိုင်လွတ်မြို့နယ်ခွဲ	၁,၄၃၀	၇၁၃	၇၁၇	၉၉.၄	၉၈၇	၄၉၇	၄၉၀	၁၀၁.၄	၄၄၃	၂၁၆	၂၂၇	၉၅.၂	၆၉.၀
ဆွမ္မရာမြို့နယ်ခွဲ	၅,၈၃၁	၂,၇၄၆	၃,၀၈၅	၈၉.၀	၁,၄၈၄	၇၀၅	၇၇၉	၉၀.၅	၄,၃၄၇	၂,၀၄၁	၂,၃၀၆	၈၈.၅	၂၅.၅
ထန်ပါခွေမြို့နယ်ခွဲ	၅,၃၃၅	၂,၈၃၆	၂,၄၉၉	၁၁၃.၅	၉၈၈	၅၉၄	၃၉၄	၁၅၀.၈	၄,၃၄၇	၂,၂၄၂	၂,၁၀၅	၁၀၆.၅	၁၈.၅
ပန်ဆောင်မြို့နယ်ခွဲ	၁၅,၆၉၇	၈,၀၇၂	၇,၆၂၅	၁၀၅.၉	၂,၁၇၈	၁,၀၉၄	၁,၀၈၄	၁၀၀.၉	၁၃,၅၁၉	၆,၉၇၈	၆,၅၄၁	၁၀၆.၇	၁၃.၉
ခုံဟီးမြို့နယ်ခွဲ	၂၅,၇၆၉	၁၂,၈၁၇	၁၂,၉၅၂	၉၉.၀	၁,၅၂၁	၉၂၉	၅၉၂	၁၅၆.၉	၂၄,၂၄၈	၁၁,၈၈၈	၁၂,၃၆၀	၉၆.၂	၅.၉
<b>ယင်းမာပင်ခရိုင်</b>	<b>၅၄၁,၈၃၅</b>	<b>၂၅၀,၉၇၇</b>	<b>၂၉၀,၈၅၈</b>	<b>၈၆.၃</b>	<b>၁၉,၃၄၁</b>	<b>၈,၈၈၃</b>	<b>၁၀,၄၅၈</b>	<b>၈၄.၉</b>	<b>၅၂၂,၄၉၄</b>	<b>၂၄၂,၀၉၄</b>	<b>၂၈၀,၄၀၀</b>	<b>၈၆.၃</b>	<b>၃.၆</b>
ယင်းမာပင်မြို့နယ်	၁၄၁,၄၈၀	၆၅,၉၇၄	၇၅,၅၀၆	၈၇.၄	၄,၈၀၆	၂,၂၅၉	၂,၅၄၇	၈၈.၇	၁၃၆,၆၇၄	၆၃,၇၁၅	၇၂,၉၅၉	၈၇.၃	၃.၄
ဆားလင်းကြီးမြို့နယ်	၁၂၁,၈၀၈	၅၅,၇၂၉	၆၆,၀၇၉	၈၄.၃	၅,၅၅၃	၂,၄၆၅	၃,၀၈၈	၇၉.၈	၁၁၆,၂၅၅	၅၃,၂၆၄	၆၂,၉၉၁	၈၄.၆	၄.၆
ပုလဲမြို့နယ်	၁၄၄,၀၀၆	၆၆,၈၀၉	၇၇,၁၉၇	၈၆.၅	၄,၀၉၅	၁,၉၄၃	၂,၁၅၂	၉၀.၃	၁၃၉,၉၁၁	၆၄,၈၆၆	၇၅,၀၄၅	၈၆.၄	၂.၈
ကနီမြို့နယ်	၁၃၄,၅၄၁	၆၂,၄၆၅	၇၂,၀၇၆	၈၆.၇	၄,၈၈၇	၂,၂၁၆	၂,၆၇၁	၈၃.၀	၁၂၉,၆၅၄	၆၀,၂၄၉	၆၉,၄၀၅	၈၆.၈	၃.၆
<b>တနင်္သာရီတိုင်းဒေသကြီး</b>	<b>၁,၄၀၈,၄၀၁</b>	<b>၇၀၀,၆၁၉</b>	<b>၇၀၇,၇၈၂</b>	<b>၉၉.၀</b>	<b>၃၃၈,၄၁၉</b>	<b>၁၆၄,၉၈၂</b>	<b>၁၇၃,၄၃၇</b>	<b>၉၅.၁</b>	<b>၁,၀၆၉,၉၈၂</b>	<b>၅၃၅,၆၃၇</b>	<b>၅၃၄,၃၄၅</b>	<b>၁၀၀.၂</b>	<b>၂၄.၀</b>
<b>ထားဝယ်ခရိုင်</b>	<b>၄၉၃,၅၇၆</b>	<b>၂၃၉,၀၇၃</b>	<b>၂၅၄,၅၀၃</b>	<b>၉၃.၉</b>	<b>၁၀၇,၉၅၆</b>	<b>၅၁,၈၁၅</b>	<b>၅၆,၁၄၁</b>	<b>၉၂.၃</b>	<b>၃၈၅,၆၂၀</b>	<b>၁၈၇,၂၅၈</b>	<b>၁၉၈,၃၆၂</b>	<b>၉၄.၄</b>	<b>၂၁.၉</b>
ထားဝယ်မြို့နယ်	၁၂၅,၆၀၅	၆၀,၀၄၄	၆၅,၅၆၁	၉၁.၆	၈၀,၁၁၇	၃၈,၀၀၈	၄၂,၁၀၉	၉၀.၃	၄၅,၄၈၈	၂၂,၀၃၆	၂၃,၄၅၂	၉၄.၀	၆၃.၈
လောင်းလုံးမြို့နယ်	၁၁၈,၃၁၇	၅၅,၅၅၈	၆၂,၇၅၉	၈၈.၅	၅,၃၃၄	၂,၄၅၇	၂,၈၇၇	၈၅.၄	၁၁၂,၉၈၃	၅၃,၁၀၁	၅၉,၈၈၂	၈၈.၇	၄.၅
သရက်ချောင်းမြို့နယ်	၁၀၅,၆၆၂	၅၀,၄၂၁	၅၅,၂၄၁	၉၁.၃	၁၁,၃၀၅	၅,၆၄၂	၅,၆၆၃	၉၉.၆	၉၄,၃၅၇	၄၄,၇၇၉	၄၉,၅၇၈	၉၀.၃	၁၀.၇
ရေဖြူမြို့နယ်	၁၀၀,၇၆၈	၅၀,၇၈၂	၄၉,၉၈၆	၁၀၁.၆	၄,၇၄၄	၂,၃၂၇	၂,၄၁၇	၉၆.၃	၉၆,၀၂၄	၄၈,၄၅၅	၄၇,၅၆၉	၁၀၁.၉	၄.၇
မေတ္တာမြို့နယ်ခွဲ	၂၁,၃၅၉	၁၀,၆၀၉	၁၀,၇၅၀	၉၈.၇	၃,၃၄၂	၁,၇၆၀	၁,၅၈၂	၁၁၁.၃	၁၈,၀၁၇	၈,၈၄၉	၉,၁၆၈	၉၆.၅	၁၅.၆
ကလိန်အောင်မြို့နယ်ခွဲ	၂၁,၈၆၅	၁၁,၆၅၉	၁၀,၂၀၆	၁၁၄.၂	၃,၁၁၄	၁,၆၂၁	၁,၄၉၃	၁၀၈.၆	၁၈,၇၅၁	၁၀,၀၃၈	၈,၇၁၃	၁၁၅.၂	၁၄.၂
<b>မြိတ်ခရိုင်</b>	<b>၆၉၃,၀၈၇</b>	<b>၃၄၅,၆၇၁</b>	<b>၃၄၇,၄၁၆</b>	<b>၉၉.၅</b>	<b>၁၅၁,၃၁၅</b>	<b>၇၃,၁၂၆</b>	<b>၇၈,၁၈၉</b>	<b>၉၃.၅</b>	<b>၅၄၁,၇၇၂</b>	<b>၂၇၂,၅၄၅</b>	<b>၂၆၉,၂၂၇</b>	<b>၁၀၁.၂</b>	<b>၂၁.၈</b>
မြိတ်မြို့နယ်	၂၈၄,၄၈၉	၁၃၉,၅၉၂	၁၄၄,၈၉၇	၉၆.၃	၁၁၅,၁၄၁	၅၅,၀၅၆	၆၀,၀၈၅	၉၁.၆	၁၆၉,၃၄၈	၈၄,၅၃၆	၈၄,၈၁၂	၉၉.၇	၄၀.၅
ကျွန်းစုမြို့နယ်	၁၇၁,၇၅၃	၈၇,၇၇၇	၈၃,၉၇၆	၁၀၄.၅	၅,၅၄၈	၃,၀၅၄	၂,၄၉၄	၁၂၂.၅	၁၆၆,၂၀၅	၈၄,၇၂၃	၈၁,၄၈၂	၁၀၄.၀	၃.၂
ပုလောမြို့နယ်	၉၃,၄၃၈	၄၅,၃၆၆	၄၈,၀၇၂	၉၄.၄	၁၈,၉၃၆	၉,၂၀၆	၉,၇၃၀	၉၄.၆	၇၄,၅၀၂	၃၆,၁၆၀	၃၈,၃၄၂	၉၄.၃	၂၀.၃
တနင်္သာရီမြို့နယ်	၁၀၆,၈၅၃	၅၄,၈၁၇	၅၂,၀၃၆	၁၀၅.၃	၅,၅၁၄	၂,၇၄၆	၂,၇၆၈	၉၉.၂	၁၀၁,၃၃၉	၅၂,၀၇၁	၄၉,၂၆၈	၁၀၅.၇	၅.၂
ပလောက်မြို့နယ်ခွဲ	၃၆,၅၅၄	၁၈,၁၁၉	၁၈,၄၃၅	၉၈.၃	၆,၁၇၆	၃,၀၆၄	၃,၁၁၂	၉၈.၅	၃၀,၃၇၈	၁၅,၀၅၅	၁၅,၃၂၃	၉၈.၃	၁၆.၉



တိုင်းဒေသကြီး/ပြည်နယ်/ ခရိုင်/မြို့နယ်	လူဦးရေစုစုပေါင်း				မြို့ပြ				ကျေးလက်				မြို့ပြ လူဦးရေ ရာခိုင်နှုန်း
	ပေါင်း	ကျား	မ	ကျား/မ အချိုး	ပေါင်း	ကျား	မ	ကျား/မ အချိုး	ပေါင်း	ကျား	မ	ကျား/မ အချိုး	
<b>ကော့သောင်းခရိုင်</b>	၂၂၁,၇၃၈	၁၁၅,၈၇၅	၁၀၅,၈၆၃	၁၀၉.၅	၇၉,၁၄၈	၄၀,၀၄၁	၃၉,၁၀၇	၁၀၂.၄	၁၄၂,၅၉၀	၇၅,၈၃၄	၆၆,၇၇၆	၁၁၃.၆	၃၅.၇
ကော့သောင်းမြို့နယ်	၁၁၆,၉၈၀	၅၉,၅၀၇	၅၇,၄၇၃	၁၀၃.၅	၅၇,၉၄၉	၂၈,၆၅၇	၂၉,၂၉၂	၉၇.၈	၅၉,၀၃၁	၃၀,၈၅၀	၂၈,၁၈၁	၁၀၉.၅	၄၉.၅
ဘုတ်ပြင်းမြို့နယ်	၄၆,၈၂၁	၂၄,၉၉၂	၂၁,၈၂၉	၁၁၄.၅	၅,၃၈၄	၂,၇၀၇	၂,၆၇၇	၁၀၁.၁	၄၁,၄၃၇	၂၂,၂၈၅	၁၉,၁၅၂	၁၁၆.၄	၁၁.၅
ခမောက်ကြီးမြို့နယ်ခွဲ	၂၃,၀၄၀	၁၂,၆၅၆	၁၀,၃၈၄	၁၂၁.၉	၁၀,၇၅၇	၅,၉၂၄	၄,၈၃၃	၁၂၂.၆	၁၂,၂၈၃	၆,၇၃၂	၅,၅၅၁	၁၂၁.၃	၄၆.၇
ပြည်ကြီးမဏ္ဍိုင်မြို့နယ်ခွဲ	၁၆,၆၀၄	၈,၇၉၈	၇,၈၀၆	၁၁၂.၇	၃,၆၄၆	၁,၉၆၅	၁,၆၈၁	၁၁၆.၉	၁၂,၉၅၈	၆,၈၃၃	၆,၁၂၅	၁၁၁.၆	၂၂.၀
ကရသုရီမြို့နယ်ခွဲ	၁၈,၂၉၃	၉,၉၂၂	၈,၃၇၁	၁၁၈.၅	၁,၄၁၂	၇၈၈	၆၂၄	၁၂၆.၃	၁၆,၈၈၁	၉,၁၃၄	၇,၇၄၇	၁၁၇.၉	၇.၇
<b>ပဲခူးတိုင်းဒေသကြီး</b>	၄,၈၆၇,၃၇၃	၂,၃၂၂,၃၃၈	၂,၅၄၅,၀၃၅	၉၁.၂	၁,၀၇၂,၃၃၆	၅၀၁,၁၅၇	၅၇၁,၁၇၉	၈၇.၇	၃,၇၉၅,၀၃၇	၁,၈၂၁,၁၈၁	၁,၉၇၃,၈၅၆	၉၂.၃	၂၂.၀
<b>ပဲခူးခရိုင်</b>	၁,၇၇၀,၇၈၅	၈၄၆,၁၁၀	၉၂၄,၆၇၅	၉၁.၅	၄၆၄,၇၄၁	၂၁၈,၁၈၆	၂၄၆,၅၅၅	၈၈.၅	၁,၃၀၆,၀၄၄	၆၂၇,၉၂၄	၆၇၈,၁၂၀	၉၂.၆	၂၆.၂
ပဲခူးမြို့နယ်	၄၉၁,၄၃၄	၂၃၅,၅၂၉	၂၅၅,၉၀၅	၉၂.၀	၂၅၄,၄၂၄	၁၁၉,၂၄၃	၁၃၅,၁၈၁	၈၈.၂	၂၃၇,၀၁၀	၁၁၆,၂၈၆	၁၂၀,၇၂၄	၉၆.၃	၅၁.၈
သနပ်ပင်မြို့နယ်	၁၄၅,၂၈၇	၆၉,၁၃၆	၇၆,၁၅၁	၉၀.၈	၁၅,၈၂၂	၇,၃၈၁	၈,၄၄၁	၈၇.၄	၁၂၉,၄၆၅	၆၁,၇၅၅	၆၇,၇၁၀	၉၁.၂	၁၀.၉
ကဝမြို့နယ်	၁၉၇,၃၆၃	၉၃,၈၀၄	၁၀၃,၅၅၉	၉၀.၆	၁၇,၃၉၆	၈,၀၅၀	၉,၃၄၆	၈၆.၁	၁၇၉,၉၆၇	၈၅,၇၅၄	၉၄,၂၁၃	၉၁.၀	၈.၈
ဝေါမြို့နယ်	၁၇၆,၀၁၄	၈၃,၆၉၉	၉၂,၃၁၅	၉၀.၇	၂၃,၁၄၃	၁၀,၇၅၂	၁၂,၃၉၁	၈၆.၈	၁၅၂,၈၇၁	၇၂,၉၄၇	၇၉,၉၂၄	၉၁.၃	၁၃.၁
ညောင်လေးပင်မြို့နယ်	၁၉၉,၄၈၃	၉၄,၄၆၄	၁၀၅,၀၁၉	၈၉.၉	၅၉,၂၄၄	၂၇,၈၆၃	၃၁,၃၈၁	၈၈.၈	၁၄၀,၂၃၉	၆၆,၆၀၁	၇၃,၆၃၈	၉၀.၄	၂၉.၇
ကျောက်တံခါးမြို့နယ်	၂၅၁,၂၁၂	၁၂၀,၀၂၄	၁၃၁,၁၈၈	၉၁.၅	၃၁,၆၅၆	၁၄,၈၄၉	၁၆,၈၀၇	၈၈.၄	၂၁၉,၅၅၆	၁၀၅,၁၇၅	၁၁၄,၃၈၁	၉၂.၀	၁၂.၆
ဒိုက်ဦးမြို့နယ်	၂၀၂,၅၃၀	၉၆,၃၆၂	၁၀၆,၁၆၈	၉၀.၈	၃၈,၄၇၇	၁၈,၀၅၄	၂၀,၄၂၃	၈၈.၄	၁၆၄,၀၅၃	၇၈,၃၀၈	၈၅,၇၄၅	၉၁.၃	၁၉.၀
ရွှေကျင်မြို့နယ်	၁၀၇,၄၆၂	၅၃,၀၉၂	၅၄,၃၇၀	၉၇.၆	၂၄,၅၇၉	၁၁,၉၉၄	၁၂,၅၈၅	၉၅.၃	၈၂,၈၈၃	၄၁,၀၉၈	၄၁,၇၈၅	၉၈.၄	၂၂.၉
<b>တောင်ငူခရိုင်</b>	၁,၁၂၃,၃၅၅	၅၃၄,၅၆၄	၅၈၈,၇၉၁	၉၀.၈	၂၃၁,၇၃၆	၁၀၇,၈၃၆	၁၂၃,၉၀၀	၈၇.၀	၈၉၁,၆၁၉	၄၂၆,၇၂၈	၄၆၄,၈၉၁	၉၁.၈	၂၀.၆
တောင်ငူမြို့နယ်	၂၆၂,၀၅၆	၁၂၅,၁၄၂	၁၃၆,၉၁၄	၉၁.၄	၁၀၈,၅၈၉	၅၀,၆၁၄	၅၇,၉၇၅	၈၇.၃	၁၅၃,၄၆၇	၇၄,၅၂၈	၇၈,၉၃၉	၉၄.၄	၄၁.၄
ရေတာရှည်မြို့နယ်	၂၁၃,၅၉၃	၁၀၃,၂၉၈	၁၁၀,၂၉၅	၉၃.၇	၂၄,၄၂၀	၁၁,၃၆၄	၁၃,၀၅၆	၈၇.၀	၁၈၉,၁၇၃	၉၁,၉၃၄	၉၇,၂၃၉	၉၄.၅	၁၁.၄
ကျောက်ကြီးမြို့နယ်	၁၁၃,၃၂၉	၅၄,၂၈၇	၅၉,၀၄၂	၉၁.၉	၁၀,၈၁၅	၅,၀၅၁	၅,၇၆၄	၈၇.၆	၁၀၂,၅၁၄	၄၉,၂၃၆	၅၃,၂၇၈	၉၂.၄	၉.၅
ဖြူးမြို့နယ်	၂၅၇,၂၇၃	၁၂၁,၁၂၃	၁၃၆,၁၅၀	၈၉.၀	၆၃,၈၈၀	၂၉,၆၈၀	၃၄,၂၀၀	၈၆.၈	၁၉၃,၃၉၃	၉၁,၄၄၃	၁၀၁,၉၅၀	၈၉.၇	၂၄.၈
အုတ်တွင်းမြို့နယ်	၁၅၉,၈၂၈	၇၅,၃၈၁	၈၄,၄၄၇	၈၉.၃	၁၄,၁၄၃	၆,၄၈၁	၇,၆၆၂	၈၄.၆	၁၄၅,၆၈၅	၆၈,၉၀၀	၇၆,၇၈၅	၈၉.၇	၈.၈
ထန်းတပင်မြို့နယ်	၁၁၇,၂၇၆	၅၅,၃၃၃	၆၁,၉၄၃	၈၉.၃	၉,၈၈၉	၄,၆၄၆	၅,၂၄၃	၈၈.၆	၁၀၇,၃၈၇	၅၀,၆၈၇	၅၆,၇၀၀	၈၉.၄	၈.၄
<b>ပြည်ခရိုင်</b>	၉၁၀,၉၀၂	၄၃၄,၅၅၁	၄၇၆,၃၅၁	၉၁.၂	၂၂၅,၄၆၄	၁၀၄,၇၇၇	၁၂၀,၆၈၇	၈၆.၈	၆၈၅,၄၃၈	၃၂၉,၇၇၄	၃၅၅,၆၆၄	၉၂.၇	၂၄.၈
ပြည်မြို့နယ်	၂၅၁,၆၄၃	၁၁၉,၆၇၀	၁၃၁,၉၇၃	၉၀.၇	၁၃၄,၈၆၁	၆၂,၉၀၃	၇၁,၉၅၈	၈၇.၄	၁၁၆,၇၈၂	၅၆,၇၆၇	၆၀,၀၁၅	၉၄.၆	၅၃.၆
ပေါက်ခေါင်းမြို့နယ်	၁၂၄,၈၅၆	၆၀,၉၄၁	၆၃,၉၁၅	၉၅.၃	၁၄,၀၃၇	၆,၄၇၇	၇,၅၆၀	၈၅.၇	၁၁၀,၈၁၉	၅၄,၄၆၄	၅၆,၃၅၅	၉၆.၆	၁၁.၂

တိုင်းဒေသကြီး/ပြည်နယ်/ ခရိုင်/မြို့နယ်	လူဦးရေစုစုပေါင်း				မြို့ပြ				ကျေးလက်				မြို့ပြ လူဦးရေ ရာခိုင်နှုန်း
	ပေါင်း	ကျား	မ	ကျား/မ အချိုး	ပေါင်း	ကျား	မ	ကျား/မ အချိုး	ပေါင်း	ကျား	မ	ကျား/မ အချိုး	
ပန်းတောင်းမြို့နယ်	၁၄၄,၂၁၄	၆၉,၂၈၄	၇၄,၉၃၀	၉၂.၅	၁၇,၆၇၈	၈,၁၈၇	၉,၄၉၁	၈၆.၃	၁၂၆,၅၃၆	၆၁,၀၉၇	၆၅,၄၃၉	၉၃.၄	၁၂.၃
ပေါင်းတည်မြို့နယ်	၁၃၇,၅၆၁	၆၆,၂၁၂	၇၁,၃၄၉	၉၂.၈	၂၅,၄၅၅	၁၁,၉၇၄	၁၃,၄၈၁	၈၈.၈	၁၁၂,၁၀၆	၅၄,၂၃၈	၅၇,၈၆၈	၉၃.၇	၁၈.၅
သဲကုန်းမြို့နယ်	၁၃၀,၉၅၇	၆၁,၈၀၇	၆၉,၁၅၀	၈၉.၄	၁၅,၇၅၂	၇,၂၈၀	၈,၄၇၂	၈၅.၉	၁၁၅,၂၀၅	၅၄,၅၂၇	၆၀,၆၇၈	၈၉.၉	၁၂.၀
ရွှေတောင်မြို့နယ်	၁၂၁,၆၇၁	၅၆,၆၃၇	၆၅,၀၃၄	၈၇.၁	၁၇,၆၈၁	၇,၉၅၆	၉,၇၂၅	၈၁.၈	၁၀၃,၉၉၀	၄၈,၆၈၁	၅၅,၃၀၉	၈၈.၀	၁၄.၅
<b>သာယာဝတီခရိုင်</b>	<b>၁,၀၆၂,၃၃၁</b>	<b>၅၀၇,၁၁၃</b>	<b>၅၅၅,၂၁၈</b>	<b>၉၁.၃</b>	<b>၁၅၀,၃၉၅</b>	<b>၇၀,၃၅၈</b>	<b>၈၀,၀၃၇</b>	<b>၈၇.၉</b>	<b>၉၁၁,၉၃၆</b>	<b>၄၃၆,၇၅၅</b>	<b>၄၇၅,၁၈၁</b>	<b>၉၁.၉</b>	<b>၁၄.၂</b>
သာယာဝတီမြို့နယ်	၁၅၁,၁၀၄	၇၂,၇၇၂	၇၈,၃၃၂	၉၂.၉	၃၅,၈၁၅	၁၇,၂၈၂	၁၈,၅၃၃	၉၃.၂	၁၁၅,၂၈၉	၅၅,၄၉၀	၅၉,၇၉၉	၉၂.၈	၂၃.၇
လက်ပံတန်းမြို့နယ်	၁၇၇,၄၀၇	၈၄,၃၉၆	၉၃,၀၁၁	၉၀.၇	၂၄,၇၉၂	၁၁,၆၃၈	၁၃,၁၅၄	၈၈.၅	၁၅၂,၆၁၅	၇၂,၇၅၈	၇၉,၈၅၇	၉၁.၁	၁၄.၀
မင်းလှမြို့နယ်	၁၂၂,၄၉၁	၅၈,၅၇၇	၆၃,၉၁၄	၉၁.၆	၁၁,၆၉၇	၅,၃၈၄	၆,၃၁၃	၈၅.၃	၁၁၀,၇၉၄	၅၃,၁၉၃	၅၇,၆၀၁	၉၂.၃	၉.၅
အုတ်ဖိုမြို့နယ်	၁၂၆,၆၆၂	၆၀,၇၀၅	၆၅,၉၅၇	၉၂.၀	၁၁,၅၂၅	၅,၃၀၄	၆,၂၂၁	၈၅.၃	၁၁၅,၁၃၇	၅၅,၄၀၁	၅၉,၇၃၆	၉၂.၇	၉.၁
ဇီးကုန်းမြို့နယ်	၆၇,၅၂၃	၃၂,၁၆၇	၃၅,၃၅၆	၉၁.၀	၁၅,၂၃၃	၇,၀၇၆	၈,၁၅၇	၈၆.၇	၅၂,၂၉၀	၂၅,၀၉၁	၂၇,၁၉၉	၉၂.၂	၂၂.၆
နတ်တလင်းမြို့နယ်	၁၇၂,၁၄၁	၈၂,၀၈၃	၉၀,၀၅၈	၉၁.၁	၁၈,၉၂၉	၈,၆၃၂	၁၀,၂၉၇	၈၃.၈	၁၅၃,၂၁၂	၇၃,၄၅၁	၇၉,၇၆၁	၉၂.၁	၁၁.၀
မိုးညိုမြို့နယ်	၁၂၇,၅၇၀	၆၀,၆၆၄	၆၆,၉၀၆	၉၀.၇	၉,၄၅၇	၄,၄၇၈	၄,၉၇၉	၈၉.၉	၁၁၈,၁၁၃	၅၆,၁၈၆	၆၁,၉၂၇	၉၀.၇	၇.၄
ကြို့ပင်ကောက်မြို့နယ်	၁၁၇,၄၃၃	၅၅,၇၄၉	၆၁,၆၈၄	၉၀.၄	၂၂,၉၄၇	၁၀,၅၆၄	၁၂,၃၈၃	၈၅.၃	၉၄,၄၈၆	၄၅,၁၈၅	၄၉,၃၀၁	၉၁.၇	၁၉.၅
<b>မကွေးတိုင်းဒေသကြီး</b>	<b>၃,၉၁၇,၀၅၅</b>	<b>၁,၈၁၃,၉၇၄</b>	<b>၂,၁၀၃,၀၈၁</b>	<b>၈၆.၃</b>	<b>၅၈၈,၀၃၁</b>	<b>၂၇၀,၆၂၄</b>	<b>၃၁၇,၄၀၇</b>	<b>၈၅.၃</b>	<b>၃,၃၂၉,၀၂၄</b>	<b>၁,၅၄၃,၃၅၀</b>	<b>၁,၇၈၅,၆၇၄</b>	<b>၈၆.၄</b>	<b>၁၅.၀</b>
<b>မကွေးခရိုင်</b>	<b>၁,၂၃၇,၀၃၀</b>	<b>၅၆၇,၂၃၅</b>	<b>၆၆၉,၇၉၅</b>	<b>၈၄.၉</b>	<b>၂၅၃,၀၇၄</b>	<b>၁၁၆,၆၆၄</b>	<b>၁၃၆,၄၁၀</b>	<b>၈၅.၅</b>	<b>၉၈၁,၉၅၆</b>	<b>၄၅၀,၅၇၁</b>	<b>၅၃၁,၃၈၅</b>	<b>၈၄.၈</b>	<b>၂၀.၅</b>
မကွေးမြို့နယ်	၂၈၉,၂၄၇	၁၃၅,၁၀၃	၁၅၄,၁၄၄	၈၇.၆	၉၄,၀၃၈	၄၃,၈၉၀	၅၀,၁၄၈	၈၇.၅	၁၉၅,၂၀၉	၉၁,၂၁၃	၁၀၃,၉၉၆	၈၇.၇	၃၂.၅
ရေနံချောင်းမြို့နယ်	၁၃၄,၂၂၇	၆၀,၂၂၈	၇၃,၉၉၉	၈၁.၄	၄၅,၁၂၀	၂၀,၂၇၁	၂၄,၈၄၉	၈၁.၆	၈၉,၁၀၇	၃၉,၉၅၇	၄၉,၁၅၀	၈၁.၃	၃၃.၆
ချောက်မြို့နယ်	၁၈၅,၁၈၉	၈၂,၃၈၅	၁၀၂,၈၀၄	၈၀.၁	၄၅,၀၇၆	၂၀,၂၈၁	၂၄,၇၉၅	၈၁.၈	၁၄၀,၁၁၃	၆၂,၁၁၄	၇၈,၀၀၉	၇၉.၆	၂၄.၃
တောင်တွင်းကြီးမြို့နယ်	၂၅၉,၈၆၀	၁၂၂,၇၀၆	၁၃၇,၁၅၄	၈၉.၅	၄၆,၀၂၃	၂၁,၇၄၂	၂၄,၂၈၁	၈၉.၅	၂၁၃,၈၃၇	၁၀၀,၉၆၄	၁၁၂,၈၇၃	၈၉.၄	၁၇.၇
မြို့သစ်မြို့နယ်	၁၅၉,၅၁၁	၇၄,၀၃၉	၈၅,၄၇၂	၈၆.၆	၈,၀၈၀	၃,၇၀၆	၄,၃၇၄	၈၄.၇	၁၅၁,၄၃၁	၇၀,၃၃၃	၈၁,၀၉၈	၈၆.၇	၅.၁
နတ်မောက်မြို့နယ်	၂၀၆,၉၉၆	၉၂,၇၇၄	၁၁၄,၂၂၂	၈၁.၂	၁၄,၇၃၇	၆,၇၇၄	၈,၉၆၃	၈၅.၁	၁၉၂,၂၅၉	၈၆,၀၀၀	၁၀၆,၂၅၉	၈၀.၉	၇.၁
<b>မင်းဘူးခရိုင်</b>	<b>၆၈၇,၅၇၅</b>	<b>၃၂၂,၁၄၀</b>	<b>၃၆၅,၄၃၅</b>	<b>၈၈.၂</b>	<b>၆၈,၆၄၆</b>	<b>၃၁,၇၂၇</b>	<b>၃၆,၉၁၉</b>	<b>၈၅.၉</b>	<b>၆၁၈,၉၂၉</b>	<b>၂၉၀,၄၁၃</b>	<b>၃၂၈,၅၁၆</b>	<b>၈၈.၄</b>	<b>၁၀.၀</b>
မင်းဘူးမြို့နယ်	၁၈၈,၁၈၂	၈၈,၂၆၂	၉၉,၉၂၀	၈၈.၃	၃၉,၅၅၉	၁၈,၁၄၀	၂၁,၄၁၉	၈၄.၇	၁၄၈,၆၂၃	၇၀,၁၂၂	၇၈,၅၀၁	၈၉.၃	၂၁.၀
ပွင့်ဖြူမြို့နယ်	၁၆၃,၆၉၂	၇၆,၇၄၀	၈၆,၉၅၂	၈၈.၃	၆,၃၅၀	၂,၉၁၀	၃,၄၄၀	၈၄.၆	၁၅၇,၃၄၂	၇၃,၈၃၀	၈၃,၅၁၂	၈၈.၄	၃.၉
ငယ်မြို့နယ်	၅၂,၁၄၂	၂၅,၀၇၅	၂၇,၀၆၇	၉၂.၆	၄,၀၆၅	၁,၈၈၄	၂,၁၈၁	၈၆.၄	၄၈,၀၇၇	၂၃,၁၉၁	၂၄,၈၈၆	၉၃.၂	၇.၈
စလင်းမြို့နယ်	၂၃၆,၀၃၃	၁၀၈,၇၂၅	၁၂၇,၃၀၈	၈၅.၄	၁၂,၁၅၈	၅,၅၇၁	၆,၅၈၇	၈၄.၆	၂၂၃,၈၇၅	၁၀၃,၁၅၄	၁၂၀,၇၂၁	၈၅.၄	၅.၂

တိုင်းဒေသကြီး/ပြည်နယ်/ ခရိုင်/မြို့နယ်	လူဦးရေစုစုပေါင်း				မြို့ပြ				ကျေးလက်				မြို့ပြ လူဦးရေ ရာခိုင်နှုန်း
	ပေါင်း	ကျား	မ	ကျား/မ အချိုး	ပေါင်း	ကျား	မ	ကျား/မ အချိုး	ပေါင်း	ကျား	မ	ကျား/မ အချိုး	
စေတုတ္ထရာမြို့နယ်	၄၇,၅၂၆	၂၃,၃၃၈	၂၄,၁၈၈	၉၆.၅	၆,၅၁၄	၃,၂၂၂	၃,၂၉၂	၉၇.၉	၄၁,၀၁၂	၂၀,၁၁၆	၂၀,၈၉၆	၉၆.၃	၁၃.၇
သရက်ခရိုင်	၇၃၈,၀၄၇	၃၅၃,၈၈၇	၃၈၄,၁၆၀	၉၂.၁	၁၀၀,၁၃၃	၄၆,၈၁၀	၅၃,၃၂၃	၈၇.၈	၆၃၇,၉၁၄	၃၀၇,၀၇၇	၃၃၇,၈၃၇	၉၂.၈	၁၃.၆
သရက်မြို့နယ်	၁၀၄,၃၄၇	၄၉,၃၈၅	၅၄,၉၆၂	၈၉.၉	၂၀,၂၅၁	၉,၄၀၃	၁၀,၈၄၈	၈၆.၇	၈၄,၀၉၆	၃၉,၉၈၂	၄၄,၁၁၄	၉၀.၆	၁၉.၄
မင်းလှမြို့နယ်	၁၄၆,၀၈၂	၇၃,၁၃၃	၇၂,၉၄၉	၁၀၀.၃	၁၂,၅၁၀	၅,၈၉၂	၆,၆၁၈	၈၉.၀	၁၃၃,၅၇၂	၆၇,၂၄၁	၆၆,၃၃၁	၁၀၁.၄	၈.၆
မင်းတုန်းမြို့နယ်	၅၉,၃၅၇	၂၇,၉၆၁	၃၁,၃၉၆	၈၉.၁	၄,၅၉၄	၂,၁၁၂	၂,၄၈၂	၈၅.၁	၅၄,၇၆၃	၂၅,၈၄၉	၂၈,၉၁၄	၈၉.၄	၇.၇
ကံမမြို့နယ်	၇၅,၁၉၅	၃၅,၈၅၄	၃၉,၃၄၁	၉၁.၁	၅,၂၀၂	၂,၄၁၇	၂,၇၈၅	၈၆.၈	၆၉,၉၉၃	၃၃,၄၃၇	၃၆,၅၅၆	၉၁.၅	၆.၉
အောင်လံမြို့နယ်	၂၃၅,၂၂၂	၁၁၁,၇၆၅	၁၂၃,၄၅၇	၉၀.၅	၅၂,၄၈၇	၂၄,၆၃၂	၂၇,၈၅၅	၈၈.၄	၁၈၂,၇၃၅	၈၇,၁၃၃	၉၅,၆၀၂	၉၁.၁	၂၂.၃
ဆင်ပေါင်ဝဲမြို့နယ်	၁၁၇,၈၄၄	၅၅,၇၈၉	၆၂,၀၅၅	၈၉.၉	၅,၀၈၉	၂,၃၅၄	၂,၇၃၅	၈၆.၁	၁၁၂,၇၅၅	၅၃,၄၃၅	၅၉,၃၂၀	၉၀.၁	၄.၃
ပခုက္ကူခရိုင်	၁,၀၀၅,၅၄၅	၄၅၁,၈၈၇	၅၅၃,၆၅၈	၈၁.၆	၁၃၈,၂၄၄	၆၂,၅၀၀	၇၅,၇၄၄	၈၂.၅	၈၆၇,၃၀၁	၃၈၉,၃၈၇	၄၇၇,၉၁၄	၈၁.၅	၁၃.၇
ပခုက္ကူမြို့နယ်	၂၉၀,၁၃၉	၁၃၀,၇၄၁	၁၅၉,၃၉၈	၈၂.၀	၉၀,၈၄၂	၄၁,၂၂၅	၄၉,၆၁၇	၈၃.၁	၁၉၉,၂၉၇	၈၉,၅၁၆	၁၀၉,၇၈၁	၈၁.၅	၃၁.၃
ရေစကြိုမြို့နယ်	၂၁၅,၃၅၂	၉၄,၃၅၃	၁၂၀,၉၉၉	၇၈.၀	၂၃,၃၂၉	၁၀,၄၇၁	၁၂,၈၅၈	၈၁.၄	၁၉၂,၀၂၃	၈၃,၈၈၂	၁၀၈,၁၄၁	၇၇.၆	၁၀.၈
မြိုင်မြို့နယ်	၂၂၅,၇၇၁	၁၀၀,၈၅၄	၁၂၄,၉၁၇	၈၀.၇	၇,၇၀၆	၃,၄၈၆	၄,၂၂၀	၈၂.၆	၂၁၈,၀၆၅	၉၇,၃၆၈	၁၂၀,၆၉၇	၈၀.၇	၃.၄
ပေါက်မြို့နယ်	၁၇၁,၅၁၄	၇၉,၀၃၀	၉၂,၄၈၄	၈၅.၅	၇,၂၈၆	၃,၂၅၅	၄,၀၃၁	၈၀.၇	၁၆၄,၂၂၈	၇၅,၇၇၅	၈၈,၄၅၃	၈၅.၇	၄.၂
ဆိပ်ဖြူမြို့နယ်	၁၀၂,၇၆၉	၄၆,၉၀၉	၅၅,၈၆၀	၈၄.၀	၉,၀၈၁	၄,၀၆၃	၅,၀၁၈	၈၁.၀	၉၃,၆၈၈	၄၂,၈၄၆	၅၀,၈၄၂	၈၄.၃	၈.၈
ဂန့်ဂေါခရိုင်	၂၅၀,၈၅၈	၁၁၈,၈၂၅	၁၃၂,၀၃၃	၉၀.၀	၂၇,၉၃၄	၁၂,၉၂၃	၁၅,၀၁၁	၈၆.၁	၂၂၂,၉၂၄	၁၀၅,၉၀၂	၁၁၇,၀၂၂	၉၀.၅	၁၁.၁
ဂန့်ဂေါမြို့နယ်	၁၃၃,၂၉၅	၆၃,၄၂၀	၆၉,၈၇၅	၉၀.၈	၁၃,၉၃၉	၆,၄၄၉	၇,၄၉၀	၈၆.၁	၁၁၉,၃၅၆	၅၆,၉၇၁	၆၂,၃၈၅	၉၁.၃	၁၀.၅
ထီးလင်းမြို့နယ်	၄၈,၈၆၆	၂၂,၈၅၉	၂၆,၀၀၇	၈၇.၉	၄,၅၂၂	၂,၀၈၄	၂,၄၃၈	၈၅.၅	၄၄,၃၄၄	၂၀,၇၇၅	၂၃,၅၆၉	၈၈.၁	၉.၃
ဆောမြို့နယ်	၃၅,၈၃၂	၁၇,၂၀၉	၁၈,၆၂၃	၉၂.၄	၄,၈၆၂	၂,၂၂၆	၂,၆၃၆	၈၄.၄	၃၀,၉၇၀	၁၄,၉၈၃	၁၅,၉၈၇	၉၃.၇	၁၃.၆
ကျောက်ထုမြို့နယ်ခွဲ	၃၂,၈၆၅	၁၅,၃၃၇	၁၇,၅၂၈	၈၇.၅	၄,၆၁၁	၂,၁၆၄	၂,၄၄၇	၈၈.၄	၂၈,၂၅၄	၁၃,၁၇၃	၁၅,၀၈၁	၈၇.၃	၁၄.၀
မန္တလေးတိုင်းဒေသကြီး	၆,၁၆၅,၇၂၃	၂,၉၂၈,၃၆၇	၃,၂၃၇,၃၅၆	၉၀.၅	၂,၁၄၃,၄၃၆	၁,၀၃၃,၄၃၃	၁,၁၁၀,၀၀၃	၉၃.၁	၄,၀၂၂,၂၈၇	၁,၈၉၄,၉၃၄	၂,၁၂၇,၃၅၃	၈၉.၁	၃၄.၈
မန္တလေးခရိုင်	၁,၇၂၆,၈၈၉	၈၄၁,၉၁၄	၈၈၄,၉၇၅	၉၅.၁	၁,၃၁၉,၄၅၂	၆၄၃,၅၁၃	၆၇၅,၉၃၉	၉၅.၂	၄၀၇,၄၃၇	၁၉၈,၄၀၁	၂၀၉,၀၃၆	၉၄.၉	၇၆.၄
အောင်မြေသာဇံမြို့နယ်	၂၆၅,၇၇၉	၁၂၉,၉၅၉	၁၃၅,၈၂၀	၉၅.၇	၂၆၅,၇၇၉	၁၂၉,၉၅၉	၁၃၅,၈၂၀	၉၅.၇	-	-	-	-	၁၀၀.၀
ချမ်းအေးသာဇံမြို့နယ်	၁၉၇,၁၇၅	၉၃,၂၄၅	၁၀၃,၉၃၀	၈၉.၇	၁၉၇,၁၇၅	၉၃,၂၄၅	၁၀၃,၉၃၀	၈၉.၇	-	-	-	-	၁၀၀.၀
မဟာအောင်မြေမြို့နယ်	၂၄၁,၁၁၃	၁၁၆,၉၀၃	၁၂၄,၂၁၀	၉၄.၁	၂၄၁,၁၁၃	၁၁၆,၉၀၃	၁၂၄,၂၁၀	၉၄.၁	-	-	-	-	၁၀၀.၀
ချမ်းမြသာစည်မြို့နယ်	၂၈၃,၇၈၁	၁၃၇,၅၂၈	၁၄၆,၂၅၃	၉၄.၀	၂၈၃,၇၈၁	၁၃၇,၅၂၈	၁၄၆,၂၅၃	၉၄.၀	-	-	-	-	၁၀၀.၀
ပြည်ကြီးတံခွန်မြို့နယ်	၂၃၇,၆၉၈	၁၂၀,၇၉၄	၁၁၆,၉၀၄	၁၀၃.၃	၂၃၇,၆၉၈	၁၂၀,၇၉၄	၁၁၆,၉၀၄	၁၀၃.၃	-	-	-	-	၁၀၀.၀

တိုင်းဒေသကြီး/ပြည်နယ်/ ခရိုင်/မြို့နယ်	လူဦးရေစုစုပေါင်း				မြို့ပြ				ကျေးလက်				မြို့ပြ လူဦးရေ ရာခိုင်နှုန်း
	ပေါင်း	ကျား	မ	ကျား/မ အချိုး	ပေါင်း	ကျား	မ	ကျား/မ အချိုး	ပေါင်း	ကျား	မ	ကျား/မ အချိုး	
အမရပူရမြို့နယ်	၂၃၇,၆၁၈	၁၁၄,၄၈၁	၁၂၃,၁၃၇	၉၃.၀	၈၀,၈၂၄	၃၈,၉၅၉	၄၁,၈၆၅	၉၃.၁	၁၅၆,၇၉၄	၇၅,၅၂၂	၈၁,၂၇၂	၉၂.၉	၃၄.၀
ပုသိမ်ကြီးမြို့နယ်	၂၆၃,၇၂၅	၁၂၉,၀၀၄	၁၃၄,၇၂၁	၉၅.၈	၁၃,၀၈၂	၆,၁၂၅	၆,၉၅၇	၈၈.၀	၂၅၀,၆၄၃	၁၂၂,၈၇၉	၁၂၇,၇၆၄	၉၆.၂	၅.၀
<b>ပြင်ဦးလွင်ခရိုင်</b>	<b>၁,၀၀၁,၉၄၅</b>	<b>၄၉၅,၈၀၀</b>	<b>၅၀၆,၁၄၅</b>	<b>၉၈.၀</b>	<b>၂၈၁,၇၈၄</b>	<b>၁၃၈,၅၉၄</b>	<b>၁၄၃,၁၉၀</b>	<b>၉၆.၈</b>	<b>၇၂၀,၁၆၁</b>	<b>၃၅၇,၂၀၆</b>	<b>၃၆၂,၉၅၅</b>	<b>၉၈.၄</b>	<b>၂၈.၁</b>
ပြင်ဦးလွင်မြို့နယ်	၂၅၅,၅၀၈	၁၂၈,၀၂၇	၁၂၇,၄၈၁	၁၀၀.၄	၁၅၈,၇၈၃	၇၉,၁၅၃	၇၉,၆၃၀	၉၉.၄	၉၆,၇၂၅	၄၈,၈၅၄	၄၇,၈၇၁	၁၀၂.၁	၆၂.၁
မတ္တရာမြို့နယ်	၂၅၈,၀၀၁	၁၂၂,၈၇၉	၁၃၅,၁၂၂	၉၀.၉	၂၄,၂၃၄	၁၁,၄၇၃	၁၂,၇၆၁	၈၉.၉	၂၃၃,၇၆၇	၁၁၁,၄၀၆	၁၂၂,၃၆၁	၉၁.၀	၉.၄
စဉ့်ကူးမြို့နယ်	၁၅၇,၅၈၅	၇၆,၇၇၄	၈၀,၈၁၁	၉၅.၀	၇,၃၉၃	၃,၅၄၆	၃,၈၄၇	၉၂.၂	၁၅၀,၁၉၂	၇၃,၂၂၈	၇၆,၉၆၄	၉၅.၁	၄.၇
မိုးကုတ်မြို့နယ်	၁၆၇,၁၄၉	၈၄,၈၉၂	၈၂,၂၅၇	၁၀၃.၂	၇၇,၆၀၉	၃၇,၆၆၄	၄၀,၉၄၅	၉၄.၃	၈၉,၅၄၀	၄၇,၂၂၈	၄၂,၃၁၂	၁၁၁.၆	၄၆.၄
သပိတ်ကျင်းမြို့နယ်	၁၂၇,၈၃၂	၆၅,၆၁၉	၆၂,၂၁၃	၁၀၅.၅	၅,၆၃၀	၂,၈၀၁	၂,၈၂၉	၉၉.၀	၁၂၂,၂၀၂	၆၂,၈၁၈	၅၉,၃၈၄	၁၀၅.၈	၄.၄
တကောင်းမြို့နယ်ခွဲ	၃၅,၈၇၀	၁၇,၆၀၉	၁၈,၂၆၁	၉၆.၄	၈,၁၃၅	၃,၉၅၇	၄,၁၇၈	၉၄.၇	၂၇,၇၃၅	၁၃,၆၅၂	၁၄,၀၈၃	၉၆.၉	၂၂.၇
<b>ကျောက်ဆည်ခရိုင်</b>	<b>၇၄၁,၀၇၁</b>	<b>၃၅၃,၁၂၆</b>	<b>၃၈၇,၉၄၅</b>	<b>၉၁.၀</b>	<b>၈၁,၅၀၃</b>	<b>၃၈,၄၃၀</b>	<b>၄၃,၀၇၃</b>	<b>၈၉.၂</b>	<b>၆၅၉,၅၆၈</b>	<b>၃၁၄,၆၉၆</b>	<b>၃၄၄,၈၇၂</b>	<b>၉၁.၃</b>	<b>၁၁.၀</b>
ကျောက်ဆည်မြို့နယ်	၂၅၇,၉၀၇	၁၂၄,၅၃၉	၁၃၃,၃၆၈	၉၃.၄	၄၁,၄၈၂	၁၉,၇၇၅	၂၁,၇၀၇	၉၁.၁	၂၁၆,၄၂၅	၁၀၄,၉၆၄	၁၁၁,၄၆၁	၉၃.၈	၁၆.၁
စဉ့်ကိုင်မြို့နယ်	၁၄၈,၉၁၈	၇၁,၁၆၁	၇၇,၇၅၇	၉၁.၅	၈,၂၉၀	၃,၇၇၄	၄,၅၁၆	၈၃.၆	၁၄၀,၆၂၈	၆၇,၃၈၇	၇၃,၂၄၁	၉၂.၀	၅.၆
မြစ်သားမြို့နယ်	၁၉၅,၆၂၉	၉၂,၆၇၂	၁၀၂,၉၅၇	၉၀.၀	၁၉,၃၄၂	၉,၀၈၁	၁၀,၂၆၁	၈၈.၅	၁၇၆,၂၈၇	၈၃,၅၉၁	၉၂,၆၉၆	၉၀.၂	၉.၉
တံတားဦးမြို့နယ်	၁၃၈,၆၁၇	၆၄,၇၅၄	၇၃,၈၆၃	၈၇.၇	၁၂,၃၈၉	၅,၈၀၀	၆,၅၈၉	၈၈.၀	၁၂၆,၂၂၈	၅၈,၉၅၄	၆၇,၂၇၄	၈၇.၆	၈.၉
<b>မြင်းခြံခရိုင်</b>	<b>၁,၀၅၅,၉၅၇</b>	<b>၄၇၅,၄၀၃</b>	<b>၅၈၀,၅၅၄</b>	<b>၈၁.၉</b>	<b>၁၆၇,၉၅၁</b>	<b>၇၇,၂၈၅</b>	<b>၉၀,၆၆၆</b>	<b>၈၅.၂</b>	<b>၈၈၈,၀၀၆</b>	<b>၃၉၈,၁၁၈</b>	<b>၄၈၉,၈၈၈</b>	<b>၈၁.၃</b>	<b>၁၅.၉</b>
မြင်းခြံမြို့နယ်	၂၇၆,၀၉၆	၁၂၄,၁၀၀	၁၅၁,၉၉၆	၈၁.၆	၈၇,၇၀၈	၄၀,၀၁၆	၄၇,၆၉၂	၈၃.၉	၁၈၈,၃၈၈	၈၄,၀၈၄	၁၀၄,၃၀၄	၈၀.၆	၃၁.၈
တောင်သာမြို့နယ်	၂၁၆,၆၄၂	၉၇,၁၆၁	၁၁၉,၄၈၁	၈၁.၃	၁၇,၅၂၈	၈,၁၀၇	၉,၄၂၁	၈၆.၁	၁၉၉,၁၁၄	၈၉,၀၅၄	၁၁၀,၀၆၀	၈၀.၉	၈.၁
နွားထိုးကြီးမြို့နယ်	၁၇၇,၀၇၈	၈၀,၈၄၈	၉၆,၂၃၀	၈၄.၀	၁၂,၈၁၈	၅,၉၇၅	၆,၈၄၃	၈၇.၃	၁၆၄,၂၆၀	၇၄,၈၇၃	၈၉,၃၈၇	၈၃.၈	၇.၂
ကျောက်ပန်းတောင်းမြို့နယ်	၂၆၁,၉၀၈	၁၁၆,၆၂၅	၁၄၅,၂၈၃	၈၀.၃	၄၂,၈၁၇	၁၉,၉၃၉	၂၂,၈၇၈	၈၇.၂	၂၁၉,၀၉၁	၉၆,၆၈၆	၁၂၂,၄၀၅	၇၉.၀	၁၆.၃
ငါးဇွန်မြို့နယ်	၁၂၄,၂၃၃	၅၆,၆၆၉	၆၇,၅၆၄	၈၃.၉	၇,၀၈၀	၃,၂၄၈	၃,၈၃၂	၈၄.၈	၁၁၇,၁၅၃	၅၃,၄၂၁	၆၃,၇၃၂	၈၃.၈	၅.၇
<b>ညောင်ဦးခရိုင်</b>	<b>၂၃၉,၉၄၇</b>	<b>၁၀၉,၄၇၆</b>	<b>၁၃၀,၄၇၁</b>	<b>၈၃.၉</b>	<b>၅၄,၃၄၃</b>	<b>၂၅,၈၄၀</b>	<b>၂၈,၅၀၃</b>	<b>၉၀.၇</b>	<b>၁၈၅,၆၀၄</b>	<b>၈၃,၆၃၆</b>	<b>၁၀၁,၉၆၈</b>	<b>၈၂.၀</b>	<b>၂၂.၆</b>
ညောင်ဦးမြို့နယ်	၁၉၈,၁၈၅	၉၁,၅၀၈	၁၀၆,၆၇၇	၈၅.၈	၄၈,၅၂၈	၂၃,၃၅၄	၂၅,၁၇၄	၉၂.၈	၁၄၉,၆၅၇	၆၈,၁၅၄	၈၁,၅၀၃	၈၃.၆	၂၄.၅
ငါးသရောက်မြို့နယ်ခွဲ	၄၁,၇၆၂	၁၇,၉၆၈	၂၃,၇၉၄	၇၅.၅	၅,၈၁၅	၂,၄၈၆	၃,၃၂၉	၇၄.၇	၃၅,၉၄၇	၁၅,၄၈၂	၂၀,၄၆၅	၇၅.၇	၁၃.၉
<b>ရမည်းသင်းခရိုင်</b>	<b>၅၁၈,၃၈၄</b>	<b>၂၄၄,၆၀၃</b>	<b>၂၇၃,၇၈၁</b>	<b>၈၉.၃</b>	<b>၅၉,၉၁၂</b>	<b>၂၈,၄၃၀</b>	<b>၃၁,၄၈၂</b>	<b>၉၀.၃</b>	<b>၄၅၈,၄၇၂</b>	<b>၂၁၆,၁၇၃</b>	<b>၂၄၂,၂၉၉</b>	<b>၈၉.၂</b>	<b>၁၁.၆</b>
ရမည်းသင်းမြို့နယ်	၂၅၈,၀၉၁	၁၂၅,၃၆၈	၁၃၂,၇၂၃	၉၄.၅	၂၇,၆၉၈	၁၃,၆၈၉	၁၄,၀၀၉	၉၇.၇	၂၃၀,၃၉၃	၁၁၁,၆၇၉	၁၁၈,၇၁၄	၉၄.၁	၁၀.၇
ပျော်ဘွယ်မြို့နယ်	၂၆၀,၂၉၃	၁၁၉,၂၃၅	၁၄၁,၀၅၈	၈၄.၅	၃၂,၂၁၄	၁၄,၇၄၁	၁၇,၄၇၃	၈၄.၄	၂၂၈,၀၇၉	၁၀၄,၄၉၄	၁၂၃,၅၈၅	၈၄.၆	၁၂.၄

တိုင်းဒေသကြီး/ပြည်နယ်/ ခရိုင်/မြို့နယ်	လူဦးရေစုစုပေါင်း				မြို့ပြ				ကျေးလက်				မြို့ပြ လူဦးရေ ရာခိုင်နှုန်း
	ပေါင်း	ကျား	မ	ကျား/မ အချိုး	ပေါင်း	ကျား	မ	ကျား/မ အချိုး	ပေါင်း	ကျား	မ	ကျား/မ အချိုး	
<b>မိတ္ထီလာခရိုင်</b>	<b>၈၈၁,၅၃၀</b>	<b>၄၀၈,၀၄၅</b>	<b>၄၇၃,၄၈၅</b>	<b>၈၆.၂</b>	<b>၁၇၈,၄၉၁</b>	<b>၈၁,၃၄၁</b>	<b>၉၇,၁၅၀</b>	<b>၈၃.၇</b>	<b>၇၀၃,၀၃၉</b>	<b>၃၂၆,၇၀၄</b>	<b>၃၇၆,၃၃၅</b>	<b>၈၆.၈</b>	<b>၂၀.၂</b>
မိတ္ထီလာမြို့နယ်	၃၀၉,၆၆၃	၁၄၂,၇၈၇	၁၆၆,၈၇၆	၈၅.၆	၁၁၁,၅၂၂	၅၁,၀၆၇	၆၀,၄၅၅	၈၄.၅	၁၉၈,၁၄၁	၉၁,၇၂၀	၁၀၆,၄၂၁	၈၆.၂	၃၆.၀
မလှိုင်မြို့နယ်	၁၃၉,၄၂၇	၆၃,၅၈၁	၇၅,၈၄၆	၈၃.၈	၁၃,၈၅၀	၆,၃၃၁	၇,၅၁၉	၈၄.၂	၁၂၅,၅၇၇	၅၇,၂၅၀	၆၈,၃၂၇	၈၃.၈	၉.၉
သာစည်မြို့နယ်	၂၀၂,၆၈၀	၉၅,၄၆၃	၁၀၇,၂၁၇	၈၉.၀	၂၀,၅၆၁	၉,၂၈၇	၁၁,၂၇၄	၈၂.၄	၁၈၂,၁၁၉	၈၆,၁၇၆	၉၅,၉၄၃	၈၉.၈	၁၀.၁
ဝမ်းတွင်းမြို့နယ်	၂၂၉,၇၆၀	၁၀၆,၂၁၄	၁၂၃,၅၄၆	၈၆.၀	၃၂,၅၅၈	၁၄,၆၅၆	၁၇,၉၀၂	၈၁.၉	၁၉၇,၂၀၂	၉၁,၅၅၈	၁၀၅,၆၄၄	၈၆.၇	၁၄.၂
<b>မွန်ပြည်နယ်</b>	<b>၂,၀၅၄,၃၉၃</b>	<b>၉၈၇,၃၉၂</b>	<b>၁,၀၆၇,၀၀၁</b>	<b>၉၂.၅</b>	<b>၅၇၂,၁၈၉</b>	<b>၂၇၃,၅၆၁</b>	<b>၂၉၈,၆၂၈</b>	<b>၉၁.၆</b>	<b>၁,၄၈၂,၂၀၄</b>	<b>၇၁၃,၈၃၁</b>	<b>၇၆၈,၃၇၃</b>	<b>၉၂.၉</b>	<b>၂၇.၉</b>
<b>မော်လမြိုင်ခရိုင်</b>	<b>၁,၂၃၂,၂၂၁</b>	<b>၅၈၇,၆၇၆</b>	<b>၆၄၄,၅၄၅</b>	<b>၉၁.၂</b>	<b>၄၃၄,၀၉၂</b>	<b>၂၀၇,၅၇၅</b>	<b>၂၂၆,၅၁၇</b>	<b>၉၁.၆</b>	<b>၇၉၈,၁၂၉</b>	<b>၃၈၀,၁၀၁</b>	<b>၄၁၈,၀၂၈</b>	<b>၉၀.၉</b>	<b>၃၅.၂</b>
မော်လမြိုင်မြို့နယ်	၂၈၉,၃၈၈	၁၃၉,၀၂၆	၁၅၀,၃၆၂	၉၂.၅	၂၅၃,၇၃၄	၁၂၂,၀၅၂	၁၃၁,၆၈၂	၉၂.၇	၃၅,၆၅၄	၁၆,၉၇၄	၁၈,၆၈၀	၉၀.၉	၈၇.၇
ကျိုက်မရောမြို့နယ်	၁၉၅,၈၁၀	၉၂,၇၄၆	၁၀၃,၀၆၄	၉၀.၀	၁၁,၀၂၁	၄,၉၃၆	၆,၀၈၅	၈၁.၁	၁၈၄,၇၈၉	၈၇,၈၁၀	၉၆,၉၇၉	၉၀.၅	၅.၆
ချောင်းဆုံမြို့နယ်	၁၂၂,၁၂၆	၅၅,၅၆၆	၆၆,၅၆၀	၈၃.၆	၇,၇၂၇	၃,၅၃၈	၄,၁၈၉	၈၄.၅	၁၁၄,၃၉၉	၅၂,၀၅၈	၆၂,၃၄၁	၈၃.၅	၆.၃
သံဖြူဇရပ်မြို့နယ်	၁၇၀,၅၃၆	၈၁,၄၄၉	၈၉,၀၈၇	၉၁.၄	၅၇,၂၀၈	၂၇,၃၄၅	၂၉,၈၆၃	၉၁.၆	၁၁၃,၃၂၈	၅၄,၁၀၄	၅၉,၂၂၄	၉၁.၄	၃၃.၅
မုဒုံမြို့နယ်	၁၉၀,၇၃၇	၈၉,၉၇၆	၁၀၀,၇၆၁	၈၉.၃	၅၂,၅၁၄	၂၄,၈၀၁	၂၇,၇၁၃	၈၉.၅	၁၃၈,၂၂၃	၆၅,၁၇၅	၇၃,၀၄၈	၈၉.၂	၂၇.၅
ရေးမြို့နယ်	၁၅၂,၄၈၅	၇၆,၀၈၉	၇၆,၃၉၆	၉၉.၆	၃၄,၄၃၀	၁၆,၆၁၉	၁၇,၈၁၁	၉၃.၃	၁၁၈,၀၅၅	၅၉,၄၇၀	၅၈,၅၈၅	၁၀၁.၅	၂၂.၆
လမိုင်းမြို့နယ်ခွဲ	၈၈,၄၇၆	၄၁,၆၃၄	၄၆,၈၄၂	၈၈.၉	၁၃,၆၁၄	၆,၃၆၀	၇,၂၅၄	၈၇.၇	၇၄,၈၆၂	၃၅,၂၇၄	၃၉,၅၈၈	၈၉.၁	၁၅.၄
ခေါဇာမြို့နယ်ခွဲ	၂၂,၆၆၃	၁၁,၁၆၀	၁၁,၅၀၃	၉၇.၀	၃,၈၄၄	၁,၉၂၄	၁,၉၂၀	၁၀၀.၂	၁၈,၈၁၉	၉,၂၃၆	၉,၅၈၃	၉၆.၄	၁၇.၀
<b>သထုံခရိုင်</b>	<b>၈၂၂,၁၇၂</b>	<b>၃၉၉,၇၁၆</b>	<b>၄၂၂,၄၅၆</b>	<b>၉၄.၆</b>	<b>၁၃၈,၀၉၇</b>	<b>၆၅,၉၈၆</b>	<b>၇၂,၁၁၁</b>	<b>၉၁.၅</b>	<b>၆၈၄,၀၇၅</b>	<b>၃၃၃,၇၃၀</b>	<b>၃၅၀,၃၄၅</b>	<b>၉၅.၃</b>	<b>၁၆.၈</b>
သထုံမြို့နယ်	၂၃၈,၁၀၆	၁၁၆,၃၉၄	၁၂၁,၇၁၂	၉၅.၆	၅၅,၀၄၇	၂၆,၅၈၅	၂၈,၄၆၂	၉၃.၄	၁၈၃,၀၅၉	၈၉,၈၀၉	၉၃,၂၅၀	၉၆.၃	၂၃.၁
ပေါင်မြို့နယ်	၂၁၈,၄၅၉	၁၀၅,၃၇၁	၁၁၃,၀၈၈	၉၃.၂	၂၉,၄၃၄	၁၃,၈၇၁	၁၅,၅၆၃	၈၉.၁	၁၈၉,၀၂၅	၉၁,၅၀၀	၉၇,၅၂၅	၉၃.၈	၁၃.၅
ကျိုက်ထိုမြို့နယ်	၁၈၄,၅၃၂	၉၀,၀၃၁	၉၄,၅၀၁	၉၅.၃	၃၅,၂၂၄	၁၆,၆၂၂	၁၈,၆၀၂	၈၉.၄	၁၄၉,၃၀၈	၇၃,၄၀၉	၇၅,၈၉၉	၉၆.၇	၁၉.၁
ဘီးလင်းမြို့နယ်	၁၈၁,၀၇၅	၈၇,၉၂၀	၉၃,၁၅၅	၉၄.၄	၁၈,၃၉၂	၈,၉၀၈	၉,၄၈၄	၉၃.၉	၁၆၂,၆၈၃	၇၉,၀၁၂	၈၃,၆၇၁	၉၄.၄	၁၀.၂
<b>ရခိုင်ပြည်နယ်</b>	<b>၂,၀၉၈,၈၀၇</b>	<b>၉၈၉,၇၀၂</b>	<b>၁,၁၀၉,၁၀၅</b>	<b>၈၉.၂</b>	<b>၃၅၄,၂၈၈</b>	<b>၁၆၆,၈၅၇</b>	<b>၁၈၇,၄၃၁</b>	<b>၈၉.၀</b>	<b>၁,၇၄၄,၅၁၉</b>	<b>၈၂၂,၈၄၅</b>	<b>၉၂၁,၆၇၄</b>	<b>၈၉.၃</b>	<b>၁၆.၉</b>
<b>စစ်တွေခရိုင်</b>	<b>၅၃၅,၅၈၃</b>	<b>၂၄၈,၆၇၀</b>	<b>၂၈၆,၉၁၃</b>	<b>၈၆.၇</b>	<b>၁၃၃,၆၆၄</b>	<b>၆၃,၁၄၇</b>	<b>၇၀,၅၁၇</b>	<b>၈၉.၅</b>	<b>၄၀၁,၉၁၉</b>	<b>၁၈၅,၅၂၃</b>	<b>၂၁၆,၃၉၆</b>	<b>၈၅.၇</b>	<b>၂၅.၀</b>
စစ်တွေမြို့နယ်	၁၄၇,၈၉၉	၇၀,၄၇၀	၇၇,၄၂၉	၉၁.၀	၁၀၀,၇၄၈	၄၇,၈၈၀	၅၂,၈၆၈	၉၀.၆	၄၇,၁၅၁	၂၂,၅၉၀	၂၄,၅၆၁	၉၂.၀	၆၈.၁
ပုဏ္ဏားကျွန်းမြို့နယ်	၁၂၉,၇၅၃	၅၉,၉၇၉	၆၉,၇၇၄	၈၆.၀	၁၂,၆၉၁	၅,၉၁၂	၆,၇၇၉	၈၇.၂	၁၁၇,၀၆၂	၅၄,၀၆၇	၆၂,၉၉၅	၈၅.၈	၉.၈
ပေါက်တောမြို့နယ်	၁၄၅,၉၅၇	၆၈,၁၉၅	၇၇,၇၆၂	၈၇.၇	၁၂,၇၁၄	၅,၉၄၆	၆,၇၆၈	၈၇.၉	၁၃၃,၂၄၃	၆၂,၂၄၉	၇၀,၉၉၄	၈၇.၇	၈.၇

တိုင်းဒေသကြီး/ပြည်နယ်/ ခရိုင်/မြို့နယ်	လူဦးရေစုစုပေါင်း				မြို့ပြ				ကျေးလက်				မြို့ပြ လူဦးရေ ရာခိုင်နှုန်း
	ပေါင်း	ကျား	မ	ကျား/မ အချိုး	ပေါင်း	ကျား	မ	ကျား/မ အချိုး	ပေါင်း	ကျား	မ	ကျား/မ အချိုး	
ရသေ့တောင်မြို့နယ်	၁၁၁,၉၇၄	၅၀,၀၂၆	၆၁,၉၄၈	၈၀.၈	၇,၅၁၁	၃,၄၀၉	၄,၁၀၂	၈၃.၁	၁၀၄,၄၆၃	၄၆,၆၁၇	၅၇,၈၄၆	၈၀.၆	၆.၇
မြောက်ဦးခရိုင်	၆၆၉,၁၃၁	၃၀၉,၉၄၉	၃၅၉,၁၈၂	၈၆.၃	၉၀,၁၄၁	၄၁,၆၂၄	၄၈,၅၁၇	၈၅.၈	၅၇၈,၉၉၀	၂၆၈,၃၂၅	၃၁၀,၆၆၅	၈၆.၄	၁၃.၅
မြောက်ဦးမြို့နယ်	၁၈၉,၆၃၀	၈၇,၆၇၄	၁၀၁,၉၅၆	၈၆.၀	၃၆,၁၃၉	၁၆,၈၃၆	၁၉,၃၀၃	၈၇.၂	၁၅၃,၄၉၁	၇၀,၈၃၈	၈၂,၆၅၃	၈၅.၇	၁၉.၁
ကျောက်တော်မြို့နယ်	၁၇၃,၁၀၀	၇၈,၀၄၁	၉၅,၀၅၉	၈၂.၁	၁၉,၄၉၂	၈,၇၄၅	၁၀,၇၄၇	၈၁.၄	၁၅၃,၆၀၈	၆၉,၂၉၆	၈၄,၃၁၂	၈၂.၂	၁၁.၃
မင်းပြားမြို့နယ်	၁၆၉,၂၀၈	၇၈,၈၇၅	၉၀,၃၃၃	၈၇.၃	၂၂,၉၄၄	၁၀,၆၅၆	၁၂,၂၈၈	၈၆.၇	၁၄၆,၂၆၄	၆၈,၂၁၉	၇၈,၀၄၅	၈၇.၄	၁၃.၆
မြေပုံမြို့နယ်	၁၃၇,၁၉၃	၆၅,၃၅၉	၇၁,၈၃၄	၉၁.၀	၁၁,၅၆၆	၅,၃၈၇	၆,၁၇၉	၈၇.၂	၁၂၅,၆၂၇	၅၉,၉၇၂	၆၅,၆၅၅	၉၁.၃	၈.၄
မောင်တောခရိုင်	၉၆,၃၃၀	၄၈,၈၁၆	၄၇,၅၁၄	၁၀၂.၇	၂၂,၁၈၁	၁၀,၅၇၉	၁၁,၆၀၂	၉၁.၂	၇၄,၁၄၉	၃၈,၂၃၇	၃၅,၉၁၂	၁၀၆.၅	၂၃.၀
မောင်တောမြို့နယ်	၃၈,၁၉၉	၁၉,၇၇၈	၁၈,၄၂၁	၁၀၇.၄	၁၁,၇၄၂	၅,၈၄၇	၅,၈၉၅	၉၉.၂	၂၆,၄၀၇	၁၃,၃၉၁	၁၂,၅၂၆	၁၁၁.၂	၃၀.၇
ဘူးသီးတောင်မြို့နယ်	၅၅,၅၄၅	၂၇,၇၁၈	၂၇,၈၂၇	၉၉.၆	၉,၇၁၂	၄,၃၄၅	၅,၃၆၇	၈၁.၀	၄၅,၈၃၃	၂၃,၃၃၃	၂၂,၄၆၀	၁၀၄.၁	၁၇.၅
တောင်ပြုလက်ဝဲမြို့နယ်ခွဲ	၂,၅၈၆	၁,၃၂၀	၁,၂၆၆	၁၀၄.၃	၇၂၇	၃၈၇	၃၄၀	၁၁၃.၈	၁,၈၅၉	၉၃၃	၉၂၆	၁၀၀.၈	၂၈.၁
ကျောက်ဖြူခရိုင်	၄၃၉,၉၂၃	၂၀၇,၃၀၈	၂၃၂,၆၁၅	၈၉.၁	၄၄,၅၀၀	၂၁,၀၅၈	၂၃,၄၄၂	၈၉.၈	၃၉၅,၄၂၃	၁၈၆,၂၅၀	၂၀၉,၁၇၃	၈၉.၀	၁၀.၁
ကျောက်ဖြူမြို့နယ်	၁၆၅,၃၅၂	၇၈,၇၆၂	၈၆,၅၉၀	၉၁.၀	၂၀,၈၆၆	၁၀,၁၄၅	၁၀,၇၂၁	၉၄.၆	၁၄၄,၄၈၆	၆၈,၆၁၇	၇၅,၈၆၉	၉၀.၄	၁၂.၆
မာန်အောင်မြို့နယ်	၅၆,၉၆၆	၂၄,၉၅၇	၃၂,၀၀၉	၇၈.၀	၅,၂၄၆	၂,၃၁၀	၂,၉၃၆	၇၈.၇	၅၁,၇၂၀	၂၂,၆၄၇	၂၉,၀၇၃	၇၇.၉	၉.၂
ရမ်းဗြဲမြို့နယ်	၉၇,၈၉၁	၄၄,၇၆၆	၅၃,၁၂၅	၈၄.၃	၉,၈၇၄	၄,၄၉၃	၅,၃၈၁	၈၃.၅	၈၈,၀၁၇	၄၀,၂၂၃	၄၇,၇၉၄	၈၄.၄	၁၀.၁
အမ်းမြို့နယ်	၁၁၉,၇၁၄	၅၈,၈၂၃	၆၀,၈၉၁	၉၆.၆	၈,၅၁၄	၄,၁၁၀	၄,၄၀၄	၉၃.၃	၁၁၁,၂၀၀	၅၄,၇၁၃	၅၆,၄၈၇	၉၆.၉	၇.၁
သံတွဲခရိုင်	၃၅၇,၈၄၀	၁၇၄,၉၅၉	၁၈၂,၈၈၁	၉၅.၇	၆၃,၈၀၂	၃၀,၄၄၉	၃၃,၃၅၃	၉၁.၃	၂၉၄,၀၃၈	၁၄၄,၅၁၀	၁၄၉,၅၂၈	၉၆.၆	၁၇.၈
သံတွဲမြို့နယ်	၁၃၃,၄၈၄	၆၅,၁၂၂	၆၈,၃၆၂	၉၅.၃	၁၄,၃၂၇	၆,၇၃၁	၇,၅၉၆	၈၈.၆	၁၁၉,၁၅၇	၅၈,၃၉၁	၆၀,၇၆၆	၉၆.၁	၁၀.၇
တောင်ကုတ်မြို့နယ်	၁၁၄,၄၃၇	၅၅,၆၇၃	၅၈,၇၆၄	၉၄.၇	၂၈,၆၅၂	၁၃,၅၆၂	၁၅,၀၉၀	၈၉.၉	၈၅,၇၈၅	၄၂,၁၁၁	၄၃,၆၇၄	၉၆.၄	၂၅.၀
ဝှံမြို့နယ်	၄၂,၄၃၄	၂၁,၁၅၈	၂၁,၂၇၆	၉၉.၄	၉,၅၁၀	၄,၆၈၀	၄,၈၃၀	၉၆.၉	၃၂,၉၂၄	၁၆,၄၇၈	၁၆,၄၄၆	၁၀၀.၂	၂၂.၄
မအိမြို့နယ်ခွဲ	၄၃,၉၀၄	၂၁,၅၈၄	၂၂,၃၂၀	၉၆.၇	၅,၄၃၅	၂,၆၅၅	၂,၇၈၀	၉၅.၅	၃၈,၄၆၉	၁၈,၉၂၉	၁၉,၅၄၀	၉၆.၉	၁၂.၄
ကျိန္တလီမြို့နယ်ခွဲ	၂၃,၅၈၁	၁၁,၄၂၂	၁၂,၁၅၉	၉၃.၉	၅,၈၇၈	၂,၈၂၁	၃,၀၅၇	၉၂.၃	၁၇,၇၀၃	၈,၆၀၁	၉,၁၀၂	၉၄.၅	၂၄.၉
ရန်ကုန်တိုင်းဒေသကြီး	၇,၃၆၀,၇၀၃	၃,၅၁၆,၄၀၃	၃,၈၄၄,၃၀၀	၉၁.၅	၅,၁၆၀,၅၁၂	၂,၄၄၁,၂၂၉	၂,၇၁၉,၂၈၃	၈၉.၈	၂,၂၀၀,၁၉၁	၁,၀၇၅,၁၇၄	၁,၁၂၅,၀၁၇	၉၅.၆	၇၀.၁
မြောက်ပိုင်းခရိုင်	၂,၆၀၆,၆၇၀	၁,၂၅၃,၀၈၂	၁,၃၅၃,၅၈၈	၉၂.၆	၁,၄၂၈,၆၅၉	၆၇၇,၁၂၅	၇၅၁,၅၃၄	၉၀.၁	၁,၁၇၈,၀၁၁	၅၇၅,၉၅၇	၆၀၂,၀၅၄	၉၅.၇	၅၄.၈
အင်းစိန်မြို့နယ်	၃၀၅,၂၈၃	၁၄၆,၁၅၈	၁၅၉,၁၂၅	၉၁.၉	၃၀၅,၂၈၃	၁၄၆,၁၅၈	၁၅၉,၁၂၅	၉၁.၉	-	-	-	-	၁၀၀.၀
မင်္ဂလာဒုံမြို့နယ်	၃၃၁,၅၈၆	၁၅၈,၂၅၉	၁၇၃,၃၂၇	၉၁.၃	၁၉၈,၃၉၆	၉၅,၈၁၄	၁၀၂,၅၈၂	၉၃.၄	၁၃၃,၁၉၀	၆၂,၄၄၅	၇၀,၇၄၅	၈၈.၃	၅၉.၈
မှော်ဘီမြို့နယ်	၂၄၄,၆၀၇	၁၂၀,၉၃၁	၁၂၃,၆၇၆	၉၇.၈	၂၅,၉၆၀	၁၂,၂၈၅	၁၃,၆၇၅	၈၉.၈	၂၁၈,၆၄၇	၁၀၈,၆၄၆	၁၁၀,၀၀၁	၉၈.၈	၁၀.၆



တိုင်းဒေသကြီး/ပြည်နယ်/ ခရိုင်/မြို့နယ်	လူဦးရေစုစုပေါင်း				မြို့ပြ				ကျေးလက်				မြို့ပြ လူဦးရေ ရာခိုင်နှုန်း
	ပေါင်း	ကျား	မ	ကျား/မ အချိုး	ပေါင်း	ကျား	မ	ကျား/မ အချိုး	ပေါင်း	ကျား	မ	ကျား/မ အချိုး	
လှည်းကူးမြို့နယ်	၂၇၀,၇၄၁	၁၃၄,၀၈၇	၁၃၆,၆၅၄	၉၈.၁	၄၀,၀၇၈	၁၈,၉၀၆	၂၁,၁၇၂	၈၉.၃	၂၃၀,၆၆၃	၁၁၅,၁၈၁	၁၁၅,၄၈၂	၉၉.၇	၁၄.၈
တိုက်ကြီးမြို့နယ်	၂၇၇,၂၆၈	၁၃၄,၇၁၄	၁၄၂,၅၅၄	၉၄.၅	၈၈,၀၀၀	၄၂,၁၆၁	၄၅,၈၃၉	၉၂.၀	၁၈၉,၂၆၈	၉၂,၅၅၃	၉၆,၇၁၅	၉၅.၇	၃၁.၇
ထန်းတပင်မြို့နယ်	၁၄၅,၇၉၂	၇၁,၈၀၇	၇၃,၉၈၅	၉၇.၁	၉,၀၁၉	၄,၃၁၈	၄,၇၀၁	၉၁.၉	၁၃၆,၇၇၃	၆၇,၄၈၉	၆၉,၂၈၄	၉၇.၄	၆.၂
ရွှေပြည်သာမြို့နယ်	၃၄၃,၅၂၆	၁၆၄,၂၆၄	၁၇၉,၂၆၂	၉၁.၆	၂၇၉,၇၉၅	၁၃၃,၉၁၅	၁၄၅,၈၈၀	၉၁.၈	၆၃,၇၃၁	၃၀,၃၄၉	၃၃,၃၈၂	၉၀.၉	၈၁.၄
လှိုင်သာယာမြို့နယ်	၆၈၇,၈၆၇	၃၂၂,၈၆၂	၃၆၅,၀၀၅	၈၈.၅	၄၈၂,၁၂၈	၂၂၃,၅၆၈	၂၅၈,၅၆၀	၈၆.၅	၂၀၅,၇၃၉	၉၉,၂၉၄	၁၀၆,၄၄၅	၉၃.၃	၇၀.၁
<b>အရှေ့ပိုင်းခရိုင်</b>	<b>၂,၃၆၆,၆၅၉</b>	<b>၁,၁၂၇,၁၆၉</b>	<b>၁,၂၃၉,၄၉၀</b>	<b>၉၀.၉</b>	<b>၂,၃၃၉,၉၀၃</b>	<b>၁,၁၁၃,၅၃၂</b>	<b>၁,၂၂၆,၃၇၁</b>	<b>၉၀.၈</b>	<b>၂၆,၇၅၆</b>	<b>၁၃,၆၃၇</b>	<b>၁၃,၁၁၉</b>	<b>၁၀၃.၉</b>	<b>၉၈.၉</b>
သယံဇာတမြို့နယ်	၂၀၉,၄၈၆	၉၈,၆၉၈	၁၁၀,၇၈၈	၈၉.၁	၂၀၉,၄၈၆	၉၈,၆၉၈	၁၁၀,၇၈၈	၈၉.၁	-	-	-	-	၁၀၀.၀
ရန်ကင်းမြို့နယ်	၇၀,၉၄၆	၃၂,၇၂၄	၃၈,၂၂၂	၈၅.၆	၇၀,၉၄၆	၃၂,၇၂၄	၃၈,၂၂၂	၈၅.၆	-	-	-	-	၁၀၀.၀
တောင်ဥက္ကလာပမြို့နယ်	၁၆၁,၁၂၆	၇၅,၅၄၇	၈၅,၅၇၉	၈၈.၃	၁၆၁,၁၂၆	၇၅,၅၄၇	၈၅,၅၇၉	၈၈.၃	-	-	-	-	၁၀၀.၀
မြောက်ဥက္ကလာပမြို့နယ်	၃၃၃,၂၉၃	၁၅၆,၃၄၀	၁၇၆,၉၅၃	၈၈.၄	၃၃၃,၂၉၃	၁၅၆,၃၄၀	၁၇၆,၉၅၃	၈၈.၄	-	-	-	-	၁၀၀.၀
သာကေတမြို့နယ်	၂၂၀,၅၅၆	၁၀၇,၂၉၀	၁၁၃,၂၆၆	၉၄.၇	၂၂၀,၅၅၆	၁၀၇,၂၉၀	၁၁၃,၂၆၆	၉၄.၇	-	-	-	-	၁၀၀.၀
ဒေါပုံမြို့နယ်	၇၅,၃၂၅	၃၆,၇၄၅	၃၈,၅၈၀	၉၅.၂	၇၅,၃၂၅	၃၆,၇၄၅	၃၈,၅၈၀	၉၅.၂	-	-	-	-	၁၀၀.၀
တာမွေမြို့နယ်	၁၆၅,၃၁၃	၇၄,၆၆၂	၉၀,၆၅၁	၈၂.၄	၁၆၅,၃၁၃	၇၄,၆၆၂	၉၀,၆၅၁	၈၂.၄	-	-	-	-	၁၀၀.၀
ပုဇွန်တောင်မြို့နယ်	၄၈,၄၅၅	၂၂,၁၃၁	၂၆,၃၂၄	၈၄.၁	၄၈,၄၅၅	၂၂,၁၃၁	၂၆,၃၂၄	၈၄.၁	-	-	-	-	၁၀၀.၀
ဗိုလ်တထောင်မြို့နယ်	၄၀,၉၉၅	၁၉,၄၁၆	၂၁,၅၇၉	၉၀.၀	၄၀,၉၉၅	၁၉,၄၁၆	၂၁,၅၇၉	၉၀.၀	-	-	-	-	၁၀၀.၀
ဒဂုံမြို့သစ်(တောင်ပိုင်း)	၃၇၁,၆၄၆	၁၈၁,၁၄၀	၁၉၀,၅၀၆	၉၅.၁	၃၇၁,၆၄၆	၁၈၁,၁၄၀	၁၉၀,၅၀၆	၉၅.၁	-	-	-	-	၁၀၀.၀
ဒဂုံမြို့သစ်(မြောက်ပိုင်း)	၂၀၃,၉၄၈	၉၆,၃၈၈	၁၀၇,၅၆၀	၈၉.၆	၂၀၃,၉၄၈	၉၆,၃၈၈	၁၀၇,၅၆၀	၈၉.၆	-	-	-	-	၁၀၀.၀
ဒဂုံမြို့သစ်(အရှေ့ပိုင်း)	၁၆၅,၆၂၈	၈၀,၈၆၁	၈၄,၇၆၇	၉၅.၄	၁၅၆,၂၄၄	၇၆,၀၁၅	၈၀,၂၂၉	၉၄.၇	၉,၃၈၄	၄,၈၄၆	၄,၅၃၈	၁၀၆.၈	၉၄.၃
ဒဂုံမြို့သစ်(ဆိပ်ကမ်း)	၁၆၇,၄၄၈	၈၂,၆၉၇	၈၄,၇၅၁	၉၇.၆	၁၅၀,၀၇၆	၇၃,၉၀၆	၇၆,၁၇၀	၉၇.၀	၁၇,၃၇၂	၈,၇၉၁	၈,၅၈၁	၁၀၂.၄	၈၉.၆
မင်္ဂလာတောင်ညွန့်မြို့နယ်	၁၃၂,၄၉၄	၆၂,၅၃၀	၆၉,၉၆၄	၈၉.၄	၁၃၂,၄၉၄	၆၂,၅၃၀	၆၉,၉၆၄	၈၉.၄	-	-	-	-	၁၀၀.၀
<b>တောင်ပိုင်းခရိုင်</b>	<b>၁,၄၁၃,၇၂၄</b>	<b>၆၈၉,၆၈၅</b>	<b>၇၂၈,၀၃၉</b>	<b>၉၄.၇</b>	<b>၄၂၂,၃၀၀</b>	<b>၂၀၄,၁၀၅</b>	<b>၂၁၈,၁၉၅</b>	<b>၉၃.၅</b>	<b>၉၉၅,၄၂၄</b>	<b>၄၈၅,၅၈၀</b>	<b>၅၀၉,၈၄၄</b>	<b>၉၅.၂</b>	<b>၂၉.၈</b>
သန်လျင်မြို့နယ်	၂၆၈,၀၆၃	၁၃၀,၅၃၇	၁၃၇,၅၂၆	၉၄.၉	၈၆,၀၆၅	၄၁,၁၁၀	၄၄,၉၅၅	၉၁.၄	၁၈၁,၉၉၈	၈၉,၄၂၇	၉၂,၅၇၁	၉၆.၆	၃၂.၁
ကျောက်တန်းမြို့နယ်	၁၃၂,၇၆၅	၆၄,၃၇၈	၆၈,၃၈၇	၉၄.၁	၄၂,၇၇၈	၂၀,၅၄၁	၂၂,၂၃၇	၉၂.၄	၈၉,၉၈၇	၄၃,၈၃၇	၄၆,၁၅၀	၉၅.၀	၃၂.၂
သုံးခွမြို့နယ်	၁၅၇,၈၇၆	၇၅,၄၉၂	၈၂,၃၈၄	၉၁.၆	၂၈,၀၁၈	၁၃,၁၉၄	၁၄,၈၂၄	၈၉.၀	၁၂၉,၈၅၈	၆၂,၂၉၈	၆၇,၅၆၀	၉၂.၂	၁၇.၇
ခရမ်းမြို့နယ်	၁၅၈,၀၁၉	၇၅,၅၁၀	၈၂,၅၀၉	၉၁.၅	၃၂,၉၇၇	၁၅,၄၃၆	၁၇,၅၄၁	၈၈.၀	၁၂၅,၀၄၂	၆၀,၀၇၄	၆၄,၉၆၈	၉၂.၅	၂၀.၉
တွံတေးမြို့နယ်	၂၂၆,၈၃၆	၁၁၁,၂၅၁	၁၁၅,၅၈၅	၉၆.၃	၄၃,၀၉၂	၂၀,၇၅၂	၂၂,၃၄၀	၉၂.၉	၁၈၃,၇၄၄	၉၀,၄၉၉	၉၃,၂၄၅	၉၇.၁	၁၉.၀

တိုင်းဒေသကြီး/ပြည်နယ်/ ခရိုင်/မြို့နယ်	လူဦးရေစုစုပေါင်း				မြို့ပြ				ကျေးလက်				မြို့ပြ လူဦးရေ ရာခိုင်နှုန်း
	ပေါင်း	ကျား	မ	ကျား/မ အချိုး	ပေါင်း	ကျား	မ	ကျား/မ အချိုး	ပေါင်း	ကျား	မ	ကျား/မ အချိုး	
ကော့မှူးမြို့နယ်	၁၁၉,၀၅၀	၅၈,၂၉၉	၆၀,၇၅၁	၉၆.၀	၈,၆၀၀	၄,၁၁၉	၄,၄၈၁	၉၁.၉	၁၁၀,၄၅၀	၅၄,၁၈၀	၅၆,၂၇၀	၉၆.၃	၇.၂
ကွမ်းခြံကုန်းမြို့နယ်	၁၁၁,၆၃၂	၅၄,၁၀၇	၅၇,၅၂၅	၉၄.၁	၁၆,၆၂၇	၇,၉၃၁	၈,၆၉၆	၉၁.၂	၉၅,၀၀၅	၄၆,၁၇၆	၄၈,၈၂၉	၉၄.၆	၁၄.၉
ဒလမြို့နယ်	၁၇၂,၈၅၇	၈၄,၆၇၁	၈၈,၁၈၆	၉၆.၀	၁၁၉,၃၆၆	၅၈,၃၅၈	၆၁,၀၀၈	၉၅.၇	၅၃,၄၉၁	၂၆,၃၁၃	၂၇,၁၇၈	၉၆.၈	၆၉.၁
ဆိပ်ကြီး/ခနောင်တုံမြို့နယ်	၃၄,၀၀၃	၁၇,၀၆၈	၁၆,၉၃၅	၁၀၀.၈	၃၄,၀၀၃	၁၇,၀၆၈	၁၆,၉၃၅	၁၀၀.၈	-	-	-	-	၁၀၀.၀
ကိုကိုးကျွန်းမြို့နယ်	၁,၉၄၀	၁,၂၉၄	၆၄၆	၂၀၀.၃	၁,၉၄၀	၁,၂၉၄	၆၄၆	၂၀၀.၃	-	-	-	-	၁၀၀.၀
တံတားမြို့နယ်ခွဲ	၃၄,၆၈၃	၁၇,၀၇၈	၁၇,၆၀၅	၉၇.၀	၈,၈၃၄	၄,၃၀၂	၄,၅၃၂	၉၄.၉	၂၅,၈၄၉	၁၂,၇၇၆	၁၃,၀၇၃	၉၇.၇	၂၅.၅
<b>အနောက်ပိုင်းခရိုင်</b>	<b>၉၆၉,၆၅၀</b>	<b>၄၄၆,၄၆၇</b>	<b>၅၂၃,၁၈၃</b>	<b>၈၅.၃</b>	<b>၉၆၉,၆၅၀</b>	<b>၄၄၆,၄၆၇</b>	<b>၅၂၃,၁၈၃</b>	<b>၈၅.၃</b>	<b>-</b>	<b>-</b>	<b>-</b>	<b>-</b>	<b>၁၀၀.၀</b>
ကျောက်တံတားမြို့နယ်	၂၉,၈၅၃	၁၃,၇၇၇	၁၆,၀၇၆	၈၅.၇	၂၉,၈၅၃	၁၃,၇၇၇	၁၆,၀၇၆	၈၅.၇	-	-	-	-	၁၀၀.၀
ပန်းဘဲတန်းမြို့နယ်	၃၃,၃၃၆	၁၅,၁၇၁	၁၈,၁၆၅	၈၃.၅	၃၃,၃၃၆	၁၅,၁၇၁	၁၈,၁၆၅	၈၃.၅	-	-	-	-	၁၀၀.၀
လမ်းမတော်မြို့နယ်	၄၇,၁၆၀	၂၀,၁၈၀	၂၆,၉၈၀	၇၄.၈	၄၇,၁၆၀	၂၀,၁၈၀	၂၆,၉၈၀	၇၄.၈	-	-	-	-	၁၀၀.၀
လသာမြို့နယ်	၂၅,၀၅၇	၁၀,၇၂၈	၁၄,၃၂၉	၇၄.၉	၂၅,၀၅၇	၁၀,၇၂၈	၁၄,၃၂၉	၇၄.၉	-	-	-	-	၁၀၀.၀
အလုံမြို့နယ်	၅၅,၄၈၂	၂၅,၅၅၁	၂၉,၉၃၁	၈၅.၄	၅၅,၄၈၂	၂၅,၅၅၁	၂၉,၉၃၁	၈၅.၄	-	-	-	-	၁၀၀.၀
ကြည့်မြင်တိုင်မြို့နယ်	၁၁၁,၅၁၄	၅၂,၆၂၇	၅၈,၈၈၇	၈၉.၄	၁၁၁,၅၁၄	၅၂,၆၂၇	၅၈,၈၈၇	၈၉.၄	-	-	-	-	၁၀၀.၀
စမ်းချောင်းမြို့နယ်	၉၉,၆၁၉	၄၃,၉၉၃	၅၅,၆၂၆	၇၉.၁	၉၉,၆၁၉	၄၃,၉၉၃	၅၅,၆၂၆	၇၉.၁	-	-	-	-	၁၀၀.၀
လှိုင်မြို့နယ်	၁၆၀,၃၀၇	၇၅,၀၂၉	၈၅,၂၇၈	၈၈.၀	၁၆၀,၃၀၇	၇၅,၀၂၉	၈၅,၂၇၈	၈၈.၀	-	-	-	-	၁၀၀.၀
ကမာရွတ်မြို့နယ်	၈၄,၅၆၉	၃၆,၉၅၈	၄၇,၆၁၁	၇၇.၆	၈၄,၅၆၉	၃၆,၉၅၈	၄၇,၆၁၁	၇၇.၆	-	-	-	-	၁၀၀.၀
မရမ်းကုန်းမြို့နယ်	၁၉၈,၁၁၃	၉၃,၃၉၂	၁၀၄,၇၂၁	၈၉.၂	၁၉၈,၁၁၃	၉၃,၃၉၂	၁၀၄,၇၂၁	၈၉.၂	-	-	-	-	၁၀၀.၀
ဒဂုံမြို့နယ်	၂၅,၀၈၂	၁၁,၈၄၆	၁၃,၂၃၆	၈၉.၅	၂၅,၀၈၂	၁၁,၈၄၆	၁၃,၂၃၆	၈၉.၅	-	-	-	-	၁၀၀.၀
ဗဟန်းမြို့နယ်	၉၆,၇၃၂	၄၅,၅၁၈	၅၁,၂၁၄	၈၈.၉	၉၆,၇၃၂	၄၅,၅၁၈	၅၁,၂၁၄	၈၈.၉	-	-	-	-	၁၀၀.၀
ဆိပ်ကမ်းမြို့နယ်	၂,၈၂၆	၁,၆၉၇	၁,၁၂၉	၁၅၀.၃	၂,၈၂၆	၁,၆၉၇	၁,၁၂၉	၁၅၀.၃	-	-	-	-	၁၀၀.၀
<b>ရှမ်းပြည်နယ်</b>	<b>၅,၈၂၄,၄၃၂</b>	<b>၂,၉၁၀,၇၁၀</b>	<b>၂,၉၁၃,၇၂၂</b>	<b>၉၉.၉</b>	<b>၁,၃၉၅,၈၄၇</b>	<b>၆၉၂,၄၅၃</b>	<b>၇၀၃,၃၉၄</b>	<b>၉၈.၄</b>	<b>၄,၄၂၈,၅၈၅</b>	<b>၂,၂၁၈,၂၅၇</b>	<b>၂,၂၁၀,၃၂၈</b>	<b>၁၀၀.၄</b>	<b>၂၄.၀</b>
<b>တောင်ကြီးခရိုင်</b>	<b>၁,၇၀၁,၃၃၈</b>	<b>၈၄၂,၅၉၄</b>	<b>၈၅၈,၇၄၄</b>	<b>၉၈.၁</b>	<b>၄၆၃,၉၈၈</b>	<b>၂၂၈,၄၀၃</b>	<b>၂၃၅,၅၈၅</b>	<b>၉၇.၀</b>	<b>၁,၂၃၇,၃၅၀</b>	<b>၆၁၄,၁၉၁</b>	<b>၆၂၃,၁၅၉</b>	<b>၉၈.၆</b>	<b>၂၇.၃</b>
တောင်ကြီးမြို့နယ်	၃၈၁,၆၃၉	၁၈၅,၉၅၄	၁၉၅,၆၈၅	၉၅.၀	၂၆၄,၈၀၄	၁၂၆,၉၂၈	၁၃၇,၈၇၆	၉၂.၁	၁၁၆,၈၃၅	၅၉,၀၂၆	၅၇,၈၀၉	၁၀၂.၁	၆၉.၄
ညောင်ရွှေမြို့နယ်	၁၈၉,၄၀၇	၉၄,၅၃၇	၉၄,၈၇၀	၉၉.၆	၁၆,၂၀၈	၈,၁၇၄	၈,၀၃၄	၁၀၁.၇	၁၇၃,၁၉၉	၈၆,၃၆၃	၈၆,၈၃၆	၉၉.၅	၈.၆
ဟိုပုံးမြို့နယ်	၁၁၂,၃၄၈	၅၅,၅၃၅	၅၆,၈၁၃	၉၇.၈	၂၂,၈၄၀	၁၂,၁၀၆	၁၀,၇၃၄	၁၁၂.၈	၈၉,၅၀၈	၄၃,၄၂၉	၄၆,၀၇၉	၉၄.၂	၂၀.၃
ဆီဆိုင်မြို့နယ်	၁၅၃,၀၃၂	၇၄,၇၃၆	၇၈,၂၉၆	၉၅.၅	၁၂,၀၇၃	၆,၀၂၉	၆,၀၄၄	၉၉.၈	၁၄၀,၉၅၉	၆၈,၇၀၇	၇၂,၂၅၂	၉၅.၁	၇.၉



တိုင်းဒေသကြီး/ပြည်နယ်/ ခရိုင်/မြို့နယ်	လူဦးရေစုစုပေါင်း				မြို့ပြ				ကျေးလက်				မြို့ပြ လူဦးရေ ရာခိုင်နှုန်း
	ပေါင်း	ကျား	မ	ကျား/မ အချိုး	ပေါင်း	ကျား	မ	ကျား/မ အချိုး	ပေါင်း	ကျား	မ	ကျား/မ အချိုး	
ကလေးမြို့နယ်	၁၈၆,၀၈၃	၉၃,၀၉၂	၉၂,၉၉၁	၁၀၀.၁	၅၇,၇၉၇	၂၈,၆၇၂	၂၉,၁၂၅	၉၈.၄	၁၂၈,၂၈၆	၆၄,၄၂၀	၆၃,၈၆၆	၁၀၀.၉	၃၁.၁
ပင်းတယမြို့နယ်	၇၉,၃၀၃	၃၈,၄၆၈	၄၀,၈၃၅	၉၄.၂	၁၀,၇၆၂	၅,၁၆၁	၅,၆၀၁	၉၂.၁	၆၈,၅၄၁	၃၃,၃၀၇	၃၅,၂၃၄	၉၄.၅	၁၃.၆
ရွာငါးမြို့နယ်	၈၂,၅၃၂	၄၁,၀၄၉	၄၁,၄၈၃	၉၉.၀	၄,၅၁၇	၂,၂၂၀	၂,၂၉၇	၉၆.၆	၇၈,၀၁၅	၃၈,၈၂၉	၃၉,၁၈၆	၉၉.၁	၅.၅
ရပ်စောက်မြို့နယ်	၁၂၆,၅၆၇	၆၄,၉၆၁	၆၁,၆၀၆	၁၀၅.၄	၂၉,၅၃၃	၁၆,၁၇၅	၁၃,၃၅၈	၁၂၁.၁	၉၇,၀၃၄	၄၈,၇၈၆	၄၈,၂၄၈	၁၀၁.၁	၂၃.၃
ပင်လောင်းမြို့နယ်	၁၁၅,၀၄၇	၅၇,၄၁၁	၅၇,၆၃၆	၉၉.၆	၁၂,၆၂၉	၆,၅၃၁	၆,၀၉၈	၁၀၇.၁	၁၀၂,၄၁၈	၅၀,၈၈၀	၅၁,၅၃၈	၉၈.၇	၁၁.၀
ဖယ်ခုံမြို့နယ်	၁၀၃,၅၉၀	၅၂,၂၉၃	၅၁,၂၉၇	၁၀၁.၉	၁၆,၅၄၆	၈,၃၅၇	၈,၁၈၉	၁၀၂.၁	၈၇,၀၄၄	၄၃,၉၃၆	၄၃,၁၀၈	၁၀၁.၉	၁၆.၀
ကျောက်တလုံးကြီးမြို့နယ်ခွဲ	၅၆,၄၁၇	၂၇,၂၄၆	၂၉,၁၇၁	၉၃.၄	၃,၁၆၆	၁,၄၅၄	၁,၇၁၂	၈၄.၉	၅၃,၂၅၁	၂၅,၇၉၂	၂၇,၄၅၉	၉၃.၉	၅.၆
အင်တောမြို့နယ်ခွဲ	၃၈,၁၆၃	၁၉,၃၆၅	၁၈,၇၉၈	၁၀၃.၀	၈,၂၅၂	၄,၁၇၁	၄,၀၈၁	၁၀၂.၂	၂၉,၉၁၁	၁၅,၁၉၄	၁၄,၇၁၇	၁၀၃.၂	၂၁.၆
နောင်တရားမြို့နယ်ခွဲ	၇၇,၂၁၀	၃၇,၉၄၇	၃၉,၂၆၃	၉၆.၆	၄,၈၆၁	၂,၄၂၅	၂,၄၃၆	၉၉.၅	၇၂,၃၄၉	၃၅,၅၂၂	၃၆,၈၂၇	၉၆.၅	၆.၃
<b>လွိုင်လင်ခရိုင်</b>	<b>၅၆၅,၁၆၂</b>	<b>၂၇၆,၉၀၇</b>	<b>၂၈၈,၂၅၅</b>	<b>၉၆.၁</b>	<b>၁၂၈,၄၃၂</b>	<b>၆၃,၅၃၇</b>	<b>၆၄,၈၉၅</b>	<b>၉၇.၉</b>	<b>၄၃၆,၇၃၀</b>	<b>၂၁၃,၃၇၀</b>	<b>၂၂၃,၃၆၀</b>	<b>၉၅.၅</b>	<b>၂၂.၇</b>
လွိုင်လင်မြို့နယ်	၅၂,၃၇၁	၂၅,၂၃၁	၂၇,၁၄၀	၉၃.၀	၁၃,၄၆၀	၆,၄၁၇	၇,၀၄၃	၉၁.၁	၃၈,၉၁၁	၁၈,၈၁၄	၂၀,၀၉၇	၉၃.၆	၂၅.၇
လဲချားမြို့နယ်	၄၈,၈၃၁	၂၃,၆၄၆	၂၅,၁၈၅	၉၃.၉	၈,၀၀၁	၃,၈၄၅	၄,၁၅၆	၉၂.၅	၄၀,၈၃၀	၁၉,၈၀၁	၂၁,၀၂၉	၉၄.၂	၁၆.၄
နမ့်စန်မြို့နယ်	၉၂,၃၀၂	၄၆,၅၄၂	၄၅,၇၆၀	၁၀၁.၇	၂၃,၇၉၂	၁၁,၉၄၆	၁၁,၈၄၆	၁၀၀.၈	၆၈,၅၁၀	၃၄,၅၉၆	၃၃,၉၁၄	၁၀၂.၀	၂၅.၈
ကွန်ဟိန်းမြို့နယ်	၂၁,၈၂၃	၁၀,၈၇၂	၁၀,၉၅၁	၉၉.၃	၇,၅၈၁	၃,၇၆၇	၃,၈၁၄	၉၈.၈	၁၄,၂၄၂	၇,၁၀၅	၇,၁၃၇	၉၉.၆	၃၄.၇
ကျေးသီးမြို့နယ်	၄၄,၅၀၀	၂၀,၉၀၅	၂၃,၅၉၅	၈၈.၆	၄,၂၈၂	၂,၁၀၅	၂,၁၇၇	၉၆.၇	၄၀,၂၁၈	၁၈,၈၀၀	၂၁,၄၁၈	၈၇.၈	၉.၆
မိုင်းကိုင်မြို့နယ်	၇၄,၂၉၄	၃၅,၁၂၂	၃၉,၁၇၂	၈၉.၇	၁၀,၆၂၀	၅,၁၅၆	၅,၄၆၄	၉၄.၄	၆၃,၆၇၄	၂၉,၉၆၆	၃၃,၇၀၈	၈၈.၉	၁၄.၃
မိုင်းရှူးမြို့နယ်	၄၂,၆၉၅	၂၀,၃၆၃	၂၂,၃၃၂	၉၁.၂	၉,၈၀၉	၄,၈၃၉	၄,၉၇၀	၉၇.၄	၃၂,၈၈၆	၁၅,၅၂၄	၁၇,၃၆၂	၈၉.၄	၂၃.၀
ပင်လုံမြို့နယ်ခွဲ	၇၂,၁၈၆	၃၅,၃၂၈	၃၆,၈၅၈	၉၅.၈	၂၇,၁၁၅	၁၃,၆၁၅	၁၃,၅၀၀	၁၀၀.၉	၄၅,၀၇၁	၂၁,၇၁၃	၂၃,၃၅၈	၉၃.၀	၃၇.၆
ခိုလမ်မြို့နယ်ခွဲ	၂၄,၆၅၉	၁၂,၇၄၉	၁၁,၉၁၀	၁၀၇.၀	၉,၄၇၀	၄,၇၁၉	၄,၇၅၁	၉၉.၃	၁၅,၁၈၉	၈,၀၃၀	၇,၁၅၉	၁၁၂.၂	၃၈.၄
ကာလီမြို့နယ်ခွဲ	၃၁,၅၈၀	၁၅,၇၅၁	၁၅,၈၂၉	၉၉.၅	၇,၇၇၉	၃,၈၇၀	၃,၉၀၉	၉၉.၀	၂၃,၈၀၁	၁၁,၈၈၁	၁၁,၉၂၀	၉၉.၇	၂၄.၆
မိုင်းနောင်မြို့နယ်ခွဲ	၂၉,၈၆၄	၁၄,၅၁၉	၁၅,၃၄၅	၉၄.၆	၄,၀၄၈	၁,၉၂၇	၂,၁၂၁	၉၀.၉	၂၅,၈၁၆	၁၂,၅၉၂	၁၃,၂၂၄	၉၅.၂	၁၃.၆
မိုင်းစံ (မုန်းဆန်း)မြို့နယ်ခွဲ	၃၀,၀၅၇	၁၅,၈၇၉	၁၄,၁၇၈	၁၁၂.၀	၂,၄၇၅	၁,၃၃၁	၁,၁၄၄	၁၁၆.၃	၂၇,၅၈၂	၁၄,၅၄၈	၁၃,၀၃၄	၁၁၁.၆	၈.၂
<b>လင်းခေးခရိုင်</b>	<b>၁၃၉,၄၈၃</b>	<b>၇၀,၅၇၂</b>	<b>၆၈,၉၁၁</b>	<b>၁၀၂.၄</b>	<b>၄၃,၈၈၂</b>	<b>၂၂,၆၂၇</b>	<b>၂၁,၂၅၅</b>	<b>၁၀၆.၅</b>	<b>၉၅,၆၀၁</b>	<b>၄၇,၉၄၅</b>	<b>၄၇,၆၅၆</b>	<b>၁၀၀.၆</b>	<b>၃၁.၅</b>
လင်းခေးမြို့နယ်	၃၃,၄၈၁	၁၆,၆၈၃	၁၆,၇၉၈	၉၉.၃	၆,၄၈၄	၃,၁၈၉	၃,၂၉၅	၉၆.၈	၂၆,၉၉၇	၁၃,၄၅၄	၁၃,၅၄၃	၉၉.၉	၁၉.၄
မိုးနဲမြို့နယ်	၂၈,၆၄၀	၁၄,၀၅၄	၁၄,၅၈၆	၉၆.၄	၉,၇၆၇	၄,၇၃၅	၅,၀၃၂	၉၄.၁	၁၈,၈၇၃	၉,၃၁၉	၉,၅၅၄	၉၇.၅	၃၄.၁
မောက်မယ်မြို့နယ်	၃၃,၈၁၀	၁၆,၅၄၆	၁၇,၂၆၄	၉၅.၈	၅,၂၂၂	၂,၆၈၆	၂,၅၃၆	၁၀၅.၉	၂၈,၅၈၈	၁၃,၈၆၀	၁၄,၇၂၈	၉၄.၁	၁၅.၄

တိုင်းဒေသကြီး/ပြည်နယ်/ ခရိုင်/မြို့နယ်	လူဦးရေစုစုပေါင်း				မြို့ပြ				ကျေးလက်				မြို့ပြ လူဦးရေ ရာခိုင်နှုန်း
	ပေါင်း	ကျား	မ	ကျား/မ အချိုး	ပေါင်း	ကျား	မ	ကျား/မ အချိုး	ပေါင်း	ကျား	မ	ကျား/မ အချိုး	
မိုင်းပန်မြို့နယ်	၂၅,၉၂၆	၁၃,၈၂၉	၁၂,၀၉၇	၁၁၄.၃	၈,၉၇၂	၄,၇၁၂	၄,၂၆၀	၁၁၀.၆	၁၆,၉၅၄	၉,၁၁၇	၇,၈၃၇	၁၁၆.၃	၃၄.၆
ဟိုမိန်းမြို့နယ်ခွဲ	၆,၈၃၀	၃,၅၂၃	၃,၃၀၇	၁၀၆.၅	၃,၄၄၆	၁,၇၇၀	၁,၆၇၆	၁၀၅.၆	၃,၃၈၄	၁,၇၅၃	၁,၆၃၁	၁၀၇.၅	၅၀.၅
ကျိုင်းတောင်းမြို့နယ်ခွဲ	၁၀,၇၉၆	၅,၉၃၇	၄,၈၅၉	၁၂၂.၂	၉,၉၉၁	၅,၅၃၅	၄,၄၅၆	၁၂၄.၂	၈၀၅	၄၀၂	၄၀၃	၉၉.၈	၉၂.၅
<b>လားရှိုးခရိုင်</b>	<b>၆၁၂,၂၄၈</b>	<b>၂၉၉,၅၃၀</b>	<b>၃၁၂,၇၁၈</b>	<b>၉၅.၈</b>	<b>၂၂၄,၁၃၆</b>	<b>၁၀၈,၆၇၉</b>	<b>၁၁၅,၄၅၇</b>	<b>၉၄.၁</b>	<b>၃၈၈,၁၁၂</b>	<b>၁၉၀,၈၅၁</b>	<b>၁၉၇,၂၆၁</b>	<b>၉၆.၈</b>	<b>၃၆.၆</b>
လားရှိုးမြို့နယ်	၃၂၃,၄၀၅	၁၅၈,၅၁၂	၁၆၄,၈၉၃	၉၆.၁	၁၇၄,၃၃၅	၈၄,၃၃၁	၉၀,၀၀၄	၉၃.၇	၁၄၉,၀၇၀	၇၄,၁၈၁	၇၄,၈၈၉	၉၉.၁	၅၃.၉
သီပေါမြို့နယ်	၅၆,၆၆၂	၂၈,၆၀၄	၂၈,၀၅၈	၁၀၁.၉	၉,၁၅၂	၄,၄၄၉	၄,၇၀၃	၉၄.၆	၄၇,၅၁၀	၂၄,၁၅၅	၂၃,၃၅၅	၁၀၃.၄	၁၆.၂
မိုင်းရယ်မြို့နယ်	၅၉,၃၇၆	၂၈,၃၉၁	၃၀,၉၈၅	၉၁.၆	၇,၀၄၆	၃,၅၉၄	၃,၄၅၂	၁၀၄.၁	၅၂,၃၃၀	၂၄,၇၉၇	၂၇,၅၃၃	၉၀.၁	၁၁.၉
တန့်ယန်းမြို့နယ်	၁၇၂,၈၀၅	၈၄,၀၂၃	၈၈,၇၈၂	၉၄.၆	၃၃,၆၀၃	၁၆,၃၀၅	၁၇,၂၉၈	၉၄.၃	၁၃၉,၂၀၂	၆၇,၇၁၈	၇၁,၄၈၄	၉၄.၇	၁၉.၄
<b>မူဆယ်ခရိုင်</b>	<b>၄၅၃,၄၉၅</b>	<b>၂၂၇,၁၅၉</b>	<b>၂၂၆,၃၃၆</b>	<b>၁၀၀.၄</b>	<b>၁၆၄,၀၃၅</b>	<b>၈၂,၂၁၈</b>	<b>၈၁,၈၁၇</b>	<b>၁၀၀.၅</b>	<b>၂၈၉,၄၆၀</b>	<b>၁၄၄,၉၄၁</b>	<b>၁၄၄,၅၁၉</b>	<b>၁၀၀.၃</b>	<b>၃၆.၂</b>
မူဆယ်မြို့နယ်	၁၁၇,၅၀၇	၆၀,၉၄၆	၅၆,၅၆၁	၁၀၇.၈	၇၄,၃၁၃	၃၈,၄၄၈	၃၅,၈၆၅	၁၀၇.၂	၄၃,၁၉၄	၂၂,၄၉၈	၂၀,၆၉၆	၁၀၈.၇	၆၃.၂
နမ့်ခမ်းမြို့နယ်	၁၀၇,၀၃၄	၅၁,၃၁၅	၅၅,၇၁၉	၉၂.၁	၃၀,၂၆၉	၁၄,၁၇၁	၁၆,၀၉၈	၈၈.၀	၇၆,၇၆၅	၃၇,၁၄၄	၃၉,၆၂၁	၉၃.၇	၂၈.၃
ကွတ်ခိုင်မြို့နယ်	၁၀၁,၃၃၄	၅၀,၂၄၇	၅၁,၀၈၇	၉၈.၄	၂၄,၉၆၃	၁၂,၂၂၆	၁၂,၇၃၇	၉၆.၀	၇၆,၃၇၁	၃၈,၀၂၁	၃၈,၃၅၀	၉၉.၁	၂၄.၆
မုန်းကိုးမြို့နယ်ခွဲ	၂၄,၅၆၅	၁၂,၇၄၅	၁၁,၈၂၀	၁၀၇.၈	၈,၈၄၇	၄,၅၂၇	၄,၃၂၀	၁၀၄.၈	၁၅,၇၁၈	၈,၂၁၈	၇,၅၀၀	၁၀၉.၆	၃၆.၀
မန်ဟီးရိုး (မန်ဟိုင်း)မြို့နယ်ခွဲ	၆,၇၈၇	၃,၂၄၂	၃,၅၄၅	၉၁.၅	၁,၄၃၈	၆၈၄	၇၅၄	၉၀.၇	၅,၃၄၉	၂,၅၅၈	၂,၇၉၁	၉၁.၇	၂၁.၂
ပန်ဆိုင်း(ကြူကုတ်) မြို့နယ်ခွဲ	၂၂,၉၅၀	၁၁,၄၆၉	၁၁,၄၈၁	၉၉.၉	၉,၅၃၀	၄,၇၁၀	၄,၈၂၀	၉၇.၇	၁၃,၄၂၀	၆,၇၅၉	၆,၆၆၁	၁၀၁.၅	၄၁.၅
တာမိုးညးမြို့နယ်ခွဲ	၇၃,၃၁၈	၃၇,၁၉၅	၃၆,၁၂၃	၁၀၃.၀	၁၄,၆၇၅	၇,၄၅၂	၇,၂၂၃	၁၀၃.၂	၅၈,၆၄၃	၂၉,၇၄၃	၂၈,၉၀၀	၁၀၂.၉	၂၀.၀
<b>ကျောက်မဲခရိုင်</b>	<b>၇၇၀,၀၆၅</b>	<b>၃၇၆,၁၀၃</b>	<b>၃၉၃,၉၆၂</b>	<b>၉၅.၅</b>	<b>၁၁၉,၄၆၉</b>	<b>၅၇,၄၃၆</b>	<b>၆၂,၀၃၃</b>	<b>၉၂.၆</b>	<b>၆၅၀,၅၉၆</b>	<b>၃၁၈,၆၆၇</b>	<b>၃၃၁,၉၂၉</b>	<b>၉၆.၀</b>	<b>၁၅.၅</b>
ကျောက်မဲမြို့နယ်	၁၂၇,၅၆၀	၆၁,၆၄၄	၆၅,၉၁၆	၉၃.၅	၃၉,၉၃၀	၁၉,၁၁၁	၂၀,၈၁၉	၉၁.၈	၈၇,၆၃၀	၄၂,၅၃၃	၄၅,၀၉၇	၉၄.၃	၃၁.၃
နောင်ချိုမြို့နယ်	၁၄၉,၈၄၂	၇၅,၇၆၁	၇၄,၀၈၁	၁၀၂.၃	၁၈,၈၂၂	၉,၀၉၃	၉,၇၂၉	၉၃.၅	၁၃၁,၀၂၀	၆၆,၆၆၈	၆၄,၃၅၂	၁၀၃.၆	၁၂.၆
သီပေါမြို့နယ်	၁၇၆,၁၅၈	၈၅,၈၃၆	၉၀,၃၂၂	၉၅.၀	၂၀,၈၉၇	၁၀,၂၀၂	၁၀,၆၉၅	၉၅.၄	၁၅၅,၂၆၁	၇၅,၆၃၄	၇၉,၆၂၇	၉၅.၀	၁၁.၉
နမ့်တူမြို့နယ်	၅၀,၄၂၃	၂၄,၄၄၈	၂၅,၉၇၅	၉၄.၁	၁၃,၂၉၈	၆,၁၇၁	၇,၁၂၇	၈၆.၆	၃၇,၁၂၅	၁၈,၂၇၇	၁၈,၈၄၈	၉၇.၀	၂၆.၄
နမ့်ဆန်မြို့နယ်	၇၂,၂၀၄	၃၂,၇၀၈	၃၉,၄၉၆	၈၂.၈	၄,၁၃၈	၁,၉၈၂	၂,၁၅၆	၉၁.၉	၆၈,၀၆၆	၃၀,၇၂၆	၃၇,၃၄၀	၈၂.၃	၅.၇
မိုးမိတ်မြို့နယ်	၆၃,၃၃၀	၃၁,၅၄၅	၃၁,၇၈၅	၉၉.၂	၁၀,၂၆၀	၄,၇၇၈	၅,၄၈၂	၈၇.၂	၅၃,၀၇၀	၂၆,၇၆၇	၂၆,၃၀၃	၁၀၁.၈	၁၆.၂
မဘိမ်းမြို့နယ်	၄၇,၃၉၈	၂၄,၄၉၄	၂၂,၉၀၄	၁၀၆.၉	၃,၂၄၁	၁,၆၁၉	၁,၆၂၂	၉၉.၈	၄၄,၁၅၇	၂၂,၈၇၅	၂၁,၂၈၂	၁၀၇.၅	၆.၈
မန်တုံမြို့နယ်	၃၈,၆၀၁	၁၈,၅၆၂	၂၀,၀၃၉	၉၂.၆	၄,၁၀၂	၂,၀၉၀	၂,၀၁၂	၁၀၃.၉	၃၄,၄၉၉	၁၆,၄၇၂	၁၈,၀၂၇	၉၁.၄	၁၀.၆
မိုင်းငေါ့မြို့နယ်ခွဲ	၁၈,၉၀၁	၈,၈၃၃	၁၀,၀၆၈	၈၇.၇	၂,၄၃၃	၁,၂၂၀	၁,၂၁၃	၁၀၀.၆	၁၆,၄၆၈	၇,၆၁၃	၈,၈၅၅	၈၆.၀	၁၂.၉

တိုင်းဒေသကြီး/ပြည်နယ်/ ခရိုင်/မြို့နယ်	လူဦးရေစုစုပေါင်း				မြို့ပြ				ကျေးလက်				မြို့ပြ လူဦးရေ ရာခိုင်နှုန်း
	ပေါင်း	ကျား	မ	ကျား/မ အချိုး	ပေါင်း	ကျား	မ	ကျား/မ အချိုး	ပေါင်း	ကျား	မ	ကျား/မ အချိုး	
မိုင်းလုံမြို့နယ်ခွဲ	၂၅,၆၄၈	၁၂,၂၇၂	၁၃,၃၇၆	၉၁.၇	၂,၃၄၈	၁,၁၇၀	၁,၁၇၈	၉၉.၃	၂၃,၃၀၀	၁၁,၁၀၂	၁၂,၁၉၈	၉၁.၀	၉.၂
ကွမ်းလုံခရိုင်	၅၈,၇၇၄	၃၀,၉၀၀	၂၇,၈၇၄	၁၁၀.၉	၅,၅၄၉	၂,၇၅၆	၂,၇၉၃	၉၈.၇	၅၃,၂၂၅	၂၈,၁၄၄	၂၅,၀၈၁	၁၁၂.၂	၉.၄
ကွမ်းလုံမြို့နယ်	၅၈,၇၇၄	၃၀,၉၀၀	၂၇,၈၇၄	၁၁၀.၉	၅,၅၄၉	၂,၇၅၆	၂,၇၉၃	၉၈.၇	၅၃,၂၂၅	၂၈,၁၄၄	၂၅,၀၈၁	၁၁၂.၂	၉.၄
လောက်ကိုင်ခရိုင်	၁၅၄,၉၁၂	၈၁,၁၀၄	၇၃,၈၀၈	၁၀၉.၉	၂၈,၁၈၃	၁၄,၇၄၀	၁၃,၄၄၃	၁၀၉.၆	၁၂၆,၇၂၉	၆၆,၃၆၄	၆၀,၃၆၅	၁၀၉.၉	၁၈.၂
လောက်ကိုင်မြို့နယ်	၈၉,၉၆၁	၄၇,၃၉၅	၄၂,၅၆၆	၁၁၁.၃	၂၃,၄၃၅	၁၂,၁၂၅	၁၁,၃၁၀	၁၀၇.၂	၆၆,၅၂၆	၃၅,၂၃၉	၃၁,၂၈၆	၁၁၂.၈	၂၆.၁
ကုန်းကြမ်းမြို့နယ်	၃၃,၇၇၂	၁၇,၄၇၂	၁၆,၃၀၀	၁၀၇.၂	၁,၁၈၆	၆၆၄	၅၂၂	၁၂၇.၂	၃၂,၅၈၆	၁၆,၈၀၈	၁၅,၇၇၈	၁၀၆.၅	၃.၅
ချင်းရွှေဟော်မြို့နယ်ခွဲ	၄,၈၈၉	၂,၆၃၈	၂,၂၅၁	၁၁၇.၂	၃,၁၃၈	၁,၇၃၁	၁,၄၀၇	၁၂၃.၀	၁,၇၅၁	၉၀၇	၈၄၄	၁၀၇.၅	၆၄.၂
မော်ထိုက်မြို့နယ်ခွဲ	၂၆,၂၉၀	၁၃,၅၉၉	၁၂,၆၉၁	၁၀၇.၂	၄၂၄	၂၂၀	၂၀၄	၁၀၇.၈	၂၅,၈၆၆	၁၃,၃၇၉	၁၂,၄၈၇	၁၀၇.၁	၁.၆
ဟိုပန်ခရိုင်	၂၂၈,၈၈၀	၁၁၆,၅၇၃	၁၁၂,၃၀၇	၁၀၃.၈	၂၉,၅၅၃	၁၅,၀၉၇	၁၄,၄၅၆	၁၀၄.၄	၁၉၉,၃၂၇	၁၀၁,၄၇၆	၉၇,၈၅၁	၁၀၃.၇	၁၂.၉
ဟိုပန်မြို့နယ်	၅၄,၈၉၄	၂၈,၂၆၉	၂၆,၆၂၅	၁၀၆.၂	၁၆,၈၉၃	၈,၆၄၀	၈,၂၅၃	၁၀၄.၇	၃၈,၀၀၁	၁၉,၆၂၉	၁၈,၃၇၂	၁၀၆.၈	၃၀.၈
မိုင်းမောမြို့နယ်	၇၀,၆၈၃	၃၆,၃၁၃	၃၄,၃၇၀	၁၀၅.၇	၅,၆၅၅	၂,၈၉၅	၂,၇၆၀	၁၀၄.၉	၆၅,၀၂၈	၃၃,၄၁၈	၃၁,၆၁၀	၁၀၅.၇	၈.၀
ပန်ဝိုင်မြို့နယ်	၉၇,၀၉၇	၄၈,၇၉၁	၄၈,၃၀၆	၁၀၁.၀	၃,၄၃၆	၁,၇၅၇	၁,၆၇၉	၁၀၄.၆	၉၃,၆၆၁	၄၇,၀၃၄	၄၆,၆၂၇	၁၀၀.၉	၃.၅
ပန်လုံမြို့နယ်ခွဲ	၆,၂၀၆	၃,၂၀၀	၃,၀၀၆	၁၀၆.၅	၃,၅၆၉	၁,၈၀၅	၁,၇၆၄	၁၀၂.၃	၂,၆၃၇	၁,၃၉၅	၁,၂၄၂	၁၁၂.၃	၅၇.၅
မက်မန်းခရိုင်	၂၄၁,၈၈၄	၁၂၄,၄၇၈	၁၁၇,၄၀၆	၁၀၆.၀	၁၇,၆၁၇	၈,၉၆၀	၈,၆၅၇	၁၀၃.၅	၂၂၄,၂၆၇	၁၁၅,၅၁၈	၁၀၈,၇၄၉	၁၀၆.၂	၇.၃
မက်မန်းမြို့နယ်	၁၉,၇၃၂	၁၀,၀၆၈	၉,၆၆၄	၁၀၄.၂	၂၉၂	၁၇၀	၁၂၂	၁၃၉.၃	၁၉,၄၄၀	၉,၈၉၈	၉,၅၄၂	၁၀၃.၇	၁.၅
ပန်ဆမ်း(ပန်ခမ်း)မြို့နယ်	၁၀၄,၃၂၉	၅၄,၂၀၁	၅၀,၁၂၈	၁၀၈.၁	၁၅,၉၃၆	၈,၀၆၁	၇,၈၇၅	၁၀၂.၄	၈၈,၃၉၃	၄၆,၁၄၀	၄၂,၂၅၃	၁၀၉.၂	၁၅.၃
နားဖန်းမြို့နယ်	၁၁၆,၁၈၀	၅၉,၃၆၉	၅၆,၈၁၁	၁၀၄.၅	၉၇၀	၄၉၇	၄၇၃	၁၀၅.၁	၁၁၅,၂၁၀	၅၈,၈၇၂	၅၆,၃၃၈	၁၀၄.၅	၀.၈
မန်ကန်မြို့နယ်ခွဲ	၁,၆၄၃	၈၄၀	၈၀၃	၁၀၄.၆	၄၁၉	၂၃၂	၁၈၇	၁၂၄.၁	၁,၂၂၄	၆၀၈	၆၁၆	၉၈.၇	၂၅.၅
ကျိုင်းတုံခရိုင်	၃၆၆,၈၆၁	၁၈၇,၉၉၃	၁၇၈,၈၆၈	၁၀၅.၁	၇၂,၅၃၅	၃၇,၆၄၃	၃၄,၈၉၂	၁၀၇.၉	၂၉၄,၃၂၆	၁၅၀,၃၅၀	၁၄၃,၉၇၆	၁၀၄.၄	၁၉.၈
ကျိုင်းတုံမြို့နယ်	၁၇၁,၆၂၀	၈၇,၇၇၉	၈၃,၈၄၁	၁၀၄.၇	၄၄,၂၈၉	၂၂,၂၁၂	၂၂,၀၇၇	၁၀၀.၆	၁၂၇,၃၃၁	၆၅,၅၆၇	၆၁,၇၆၄	၁၀၆.၂	၂၅.၈
မိုင်းခတ်မြို့နယ်	၄၄,၅၂၈	၂၂,၈၇၃	၂၁,၆၅၅	၁၀၅.၆	၂,၈၂၇	၁,၆၄၂	၁,၁၈၅	၁၃၈.၆	၄၁,၇၀၁	၂၁,၂၃၁	၂၀,၄၇၀	၁၀၃.၇	၆.၃
မိုင်းယန်းမြို့နယ်	၅၂,၅၉၁	၂၆,၉၈၀	၂၅,၆၁၁	၁၀၅.၃	၄,၉၆၆	၂,၇၆၁	၂,၂၀၅	၁၂၅.၂	၄၇,၆၂၅	၂၄,၂၁၉	၂၃,၄၀၆	၁၀၃.၅	၉.၄
မိုင်းလားမြို့နယ်	၄၃,၀၆၈	၂၂,၂၆၆	၂၀,၈၀၂	၁၀၇.၀	၂၀,၄၅၃	၁၁,၀၂၈	၉,၄၂၅	၁၁၇.၀	၂၂,၆၁၅	၁၁,၂၃၈	၁၁,၃၇၇	၉၈.၈	၄၇.၅
မိုင်းပေါက်မြို့နယ်ခွဲ	၅၅,၀၅၄	၂၈,၀၉၅	၂၆,၉၅၉	၁၀၄.၂	-	-	-	-	၅၅,၀၅၄	၂၈,၀၉၅	၂၆,၉၅၉	၁၀၄.၂	-
မိုင်းဆတ်ခရိုင်	၂၄၃,၅၇၁	၁၂၈,၅၉၀	၁၁၄,၉၈၁	၁၁၁.၈	၂၇,၇၇၅	၁၅,၁၃၅	၁၂,၆၄၀	၁၁၉.၇	၂၁၅,၇၃၆	၁၁၃,၄၅၅	၁၀၂,၂၈၁	၁၁၀.၉	၁၁.၄
မိုင်းဆတ်မြို့နယ်	၈၆,၅၅၃	၄၅,၇၃၁	၄၀,၈၂၂	၁၁၂.၀	၈,၀၀၄	၄,၄၄၉	၃,၅၅၅	၁၂၅.၁	၇၈,၅၄၉	၄၁,၂၈၂	၃၇,၂၆၇	၁၁၀.၈	၉.၂

တိုင်းဒေသကြီး/ပြည်နယ်/ ခရိုင်/မြို့နယ်	လူဦးရေစုစုပေါင်း				မြို့ပြ				ကျေးလက်				မြို့ပြ လူဦးရေ ရာခိုင်နှုန်း
	ပေါင်း	ကျား	မ	ကျား/မ အချိုး	ပေါင်း	ကျား	မ	ကျား/မ အချိုး	ပေါင်း	ကျား	မ	ကျား/မ အချိုး	
မိုင်းယုဉ်းမြို့နယ်	၅၄,၁၄၉	၂၇,၄၃၀	၂၆,၇၁၉	၁၀၂.၇	၆,၈၄၁	၃,၅၉၆	၃,၂၄၅	၁၁၀.၈	၄၇,၃၀၈	၂၃,၈၃၄	၂၃,၄၇၄	၁၀၁.၅	၁၂.၆
မိုင်းတုံမြို့နယ်	၂၁,၉၉၄	၁၂,၀၁၈	၉,၉၇၆	၁၂၀.၅	၅,၈၁၉	၃,၂၄၀	၂,၅၇၉	၁၂၅.၆	၁၆,၁၇၅	၈,၇၇၈	၇,၃၉၇	၁၁၈.၇	၂၆.၅
မိုင်းခတ်မြို့နယ်ခွဲ	၁၈,၀၉၆	၉,၅၄၃	၈,၅၅၃	၁၁၁.၆	၁,၄၄၁	၇၉၀	၆၅၁	၁၂၁.၄	၁၆,၆၅၅	၈,၇၅၃	၇,၉၀၂	၁၁၀.၈	၈.၀
တုံတာမြို့နယ်ခွဲ	၁၄,၆၈၄	၇,၅၆၂	၇,၁၂၂	၁၀၆.၂	၂,၀၆၅	၁,၀၇၃	၉၉၂	၁၀၈.၂	၁၂,၆၁၉	၆,၄၈၉	၆,၁၃၀	၁၀၅.၉	၁၄.၁
ပုံပါကျင်မြို့နယ်ခွဲ	၄၃,၈၁၉	၂၃,၈၀၆	၂၀,၀၁၃	၁၁၉.၀	၃,၂၀၁	၁,၇၀၈	၁,၄၉၃	၁၁၄.၄	၄၀,၆၁၈	၂၂,၀၉၈	၁၈,၅၂၀	၁၁၉.၃	၇.၃
မုံးထမြို့နယ်ခွဲ	၄,၂၇၆	၂,၅၀၀	၁,၇၇၆	၁၄၀.၈	၄၀၄	၂၇၉	၁၂၅	၂၂၃.၂	၃,၈၇၂	၂,၂၂၁	၁,၆၅၁	၁၃၄.၅	၉.၄
<b>တာချီလိတ်ခရိုင်</b>	<b>၁၇၇,၃၁၃</b>	<b>၉၀,၁၂၄</b>	<b>၈၇,၁၈၉</b>	<b>၁၀၃.၄</b>	<b>၅၈,၇၆၇</b>	<b>၂၈,၉၇၄</b>	<b>၂၉,၇၉၃</b>	<b>၉၇.၃</b>	<b>၁၁၈,၅၄၆</b>	<b>၆၁,၁၅၀</b>	<b>၅၇,၃၉၆</b>	<b>၁၀၆.၅</b>	<b>၃၃.၁</b>
တာချီလိတ်မြို့နယ်	၁၄၈,၀၂၁	၇၄,၈၂၇	၇၃,၁၉၄	၁၀၂.၂	၅၁,၅၅၃	၂၅,၁၄၆	၂၆,၄၀၇	၉၅.၂	၉၆,၄၉၈	၄၉,၆၈၁	၄၆,၈၁၇	၁၀၆.၂	၃၄.၈
တာလေးမြို့နယ်ခွဲ	၁၈,၂၄၈	၉,၅၀၃	၈,၇၄၅	၁၀၈.၇	၃,၉၆၉	၂,၀၆၆	၁,၉၀၃	၁၀၈.၆	၁၄,၂၇၉	၇,၄၃၇	၆,၈၄၂	၁၀၈.၇	၂၁.၈
ကျိုင်းလပ်မြို့နယ်ခွဲ	၁၁,၀၄၄	၅,၇၉၄	၅,၂၅၀	၁၁၀.၄	၃,၂၄၅	၁,၇၆၂	၁,၄၈၃	၁၁၈.၈	၇,၇၉၉	၄,၀၃၂	၃,၇၆၇	၁၀၇.၀	၂၉.၄
<b>မိုင်းဖြတ်ခရိုင်</b>	<b>၁၁၀,၄၄၆</b>	<b>၅၈,၀၈၃</b>	<b>၅၂,၃၆၃</b>	<b>၁၁၀.၉</b>	<b>၁၁,၉၂၆</b>	<b>၆,၂၄၈</b>	<b>၅,၆၇၈</b>	<b>၁၁၀.၀</b>	<b>၉၈,၅၂၀</b>	<b>၅၁,၈၃၅</b>	<b>၄၆,၆၈၅</b>	<b>၁၁၁.၀</b>	<b>၁၀.၈</b>
မိုင်းဖြတ်မြို့နယ်	၃၀,၅၅၆	၁၆,၂၀၉	၁၄,၃၄၇	၁၁၃.၀	၆,၀၇၄	၃,၂၅၁	၂,၈၂၃	၁၁၅.၂	၂၄,၄၈၂	၁၂,၉၅၈	၁၁,၅၂၄	၁၁၂.၄	၁၉.၉
မိုင်းယောင်းမြို့နယ်	၂၇,၅၅၉	၁၄,၄၁၀	၁၃,၁၄၉	၁၀၉.၆	၄,၈၈၀	၂,၄၈၃	၂,၃၉၇	၁၀၃.၆	၂၂,၆၇၉	၁၁,၉၂၇	၁၀,၇၅၂	၁၁၀.၉	၁၇.၇
မိုင်းယုမြို့နယ်ခွဲ	၅၂,၃၃၁	၂၇,၄၆၄	၂၄,၈၆၇	၁၁၀.၄	၉၇၂	၅၁၄	၄၅၈	၁၁၂.၂	၅၁,၃၅၉	၂၆,၉၅၀	၂၄,၄၀၉	၁၁၀.၄	၁.၉
<b>ဧရာဝတီတိုင်းဒေသကြီး</b>	<b>၆,၁၈၄,၈၂၉</b>	<b>၃,၀၀၉,၈၀၈</b>	<b>၃,၁၇၅,၀၂၁</b>	<b>၉၄.၈</b>	<b>၈၇၂,၆၀၀</b>	<b>၄၁၂,၆၉၃</b>	<b>၄၅၉,၉၀၇</b>	<b>၈၉.၇</b>	<b>၅,၃၁၂,၂၂၉</b>	<b>၂,၅၉၇,၁၁၅</b>	<b>၂,၇၁၅,၁၁၄</b>	<b>၉၅.၇</b>	<b>၁၄.၁</b>
<b>ပုသိမ်ခရိုင်</b>	<b>၁,၆၃၀,၇၁၆</b>	<b>၇၉၅,၂၅၆</b>	<b>၈၃၅,၄၆၀</b>	<b>၉၅.၂</b>	<b>၃၀၃,၉၅၄</b>	<b>၁၄၄,၃၀၉</b>	<b>၁၅၉,၆၄၅</b>	<b>၉၀.၄</b>	<b>၁,၃၂၆,၇၆၂</b>	<b>၆၅၀,၉၄၇</b>	<b>၆၇၅,၈၁၅</b>	<b>၉၆.၃</b>	<b>၁၈.၆</b>
ကန်ကြီးထောင့်မြို့နယ်	၁၇၇,၉၉၀	၈၆,၈၉၇	၉၁,၀၉၃	၉၅.၄	၁၁,၀၉၂	၅,၄၂၁	၅,၆၇၁	၉၅.၆	၁၆၆,၈၉၈	၈၁,၄၇၆	၈၅,၄၂၂	၉၅.၄	၆.၂
ကျောင်းကုန်းမြို့နယ်	၁၆၃,၀၃၅	၇၈,၇၅၅	၈၄,၂၈၀	၉၃.၄	၁၆,၀၅၂	၇,၄၉၆	၈,၅၅၆	၈၇.၆	၁၄၆,၉၈၃	၇၁,၂၅၉	၇၅,၇၂၄	၉၄.၁	၉.၈
ကျုံပျော်မြို့နယ်	၂၃၅,၇၂၇	၁၁၃,၇၃၈	၁၂၁,၉၈၉	၉၃.၂	၂၃,၉၆၆	၁၁,၃၁၅	၁၂,၆၅၁	၈၉.၄	၂၁၁,၇၆၁	၁၀၂,၄၂၃	၁၀၉,၃၃၈	၉၃.၇	၁၀.၂
ငပုတောမြို့နယ်	၁၆၈,၇၇၆	၈၄,၁၈၂	၈၄,၅၉၄	၉၉.၅	၁၀,၆၈၂	၅,၀၇၂	၅,၆၁၀	၉၀.၄	၁၅၈,၀၉၄	၇၉,၁၁၀	၇၈,၉၈၄	၁၀၀.၂	၆.၃
ပုသိမ်မြို့နယ်	၂၈၇,၀၇၁	၁၃၇,၆၆၃	၁၄၉,၄၀၈	၉၂.၁	၁၆၉,၇၇၃	၇၉,၅၂၄	၉၀,၂၄၉	၈၈.၁	၁၁၇,၂၉၈	၅၈,၁၃၉	၅၉,၁၅၉	၉၈.၃	၅၉.၁
ရေကြည်မြို့နယ်	၁၀၅,၀၇၀	၄၉,၈၀၇	၅၅,၂၆၃	၉၀.၁	၁၀,၆၂၇	၄,၈၃၄	၅,၇၉၃	၈၃.၄	၉၄,၄၄၃	၄၄,၉၇၃	၄၉,၄၇၀	၉၀.၉	၁၀.၁
သာပေါင်းမြို့နယ်	၁၅၄,၄၀၀	၇၅,၆၆၃	၇၈,၇၃၇	၉၆.၁	၇,၃၀၀	၃,၄၂၃	၃,၈၇၇	၈၈.၃	၁၄၇,၁၀၀	၇၂,၂၄၀	၇၄,၈၆၀	၉၆.၅	၄.၇
ငရုတ်ကောင်းမြို့နယ်ခွဲ	၄၁,၁၉၄	၂၀,၉၁၅	၂၀,၂၇၉	၁၀၃.၁	၃,၂၅၆	၁,၅၆၈	၁,၆၈၈	၉၂.၉	၃၇,၉၃၈	၁၉,၃၄၇	၁၈,၅၉၁	၁၀၄.၁	၇.၉
ဟိုင်းကြီးကျွန်းမြို့နယ်ခွဲ	၁၁၄,၅၀၉	၅၇,၉၁၅	၅၆,၅၉၄	၁၀၂.၃	၁၄,၇၉၄	၇,၇၆၅	၇,၀၂၉	၁၁၀.၅	၉၉,၇၁၅	၅၀,၁၅၀	၄၉,၅၆၅	၁၀၁.၂	၁၂.၉
ရွှေသောင်ယံမြို့နယ်ခွဲ	၄၉,၅၃၈	၂၄,၄၉၀	၂၅,၀၄၈	၉၇.၈	၃,၁၈၀	၁,၅၉၉	၁,၅၈၁	၁၀၁.၁	၄၆,၃၅၈	၂၂,၈၉၁	၂၃,၄၆၇	၉၇.၅	၆.၄

တိုင်းဒေသကြီး/ပြည်နယ်/ ခရိုင်/မြို့နယ်	လူဦးရေစုစုပေါင်း				မြို့ပြ				ကျေးလက်				မြို့ပြ လူဦးရေ ရာခိုင်နှုန်း
	ပေါင်း	ကျား	မ	ကျား/မ အချိုး	ပေါင်း	ကျား	မ	ကျား/မ အချိုး	ပေါင်း	ကျား	မ	ကျား/မ အချိုး	
ငွေဆောင်မြို့နယ်ခွဲ	၄၄,၃၇၆	၂၂,၆၅၁	၂၁,၇၂၅	၁၀၄.၃	၁၄,၄၈၉	၇,၅၆၆	၆,၈၉၃	၁၁၀.၂	၂၉,၈၈၇	၁၅,၀၅၅	၁၄,၈၃၂	၁၀၁.၅	၃၂.၇
ဝသိုင်းချောင်းမြို့နယ်ခွဲ	၈၉,၀၃၀	၄၂,၅၈၀	၄၆,၄၅၀	၉၁.၇	၁၈,၇၄၃	၈,၆၉၆	၁၀,၀၄၇	၈၆.၆	၇၀,၂၈၇	၃၃,၈၈၄	၃၆,၄၀၃	၉၃.၁	၂၁.၁
<b>ဖျာပုံခရိုင်</b>	<b>၁,၀၃၃,၀၅၃</b>	<b>၅၀၉,၃၅၃</b>	<b>၅၂၃,၇၀၀</b>	<b>၉၇.၃</b>	<b>၁၃၅,၅၀၉</b>	<b>၆၅,၁၄၅</b>	<b>၇၀,၃၆၄</b>	<b>၉၂.၆</b>	<b>၈၉၇,၅၄၄</b>	<b>၄၄၄,၂၀၈</b>	<b>၄၅၃,၃၃၆</b>	<b>၉၈.၀</b>	<b>၁၃.၁</b>
ကျိုက်လတ်မြို့နယ်	၁၉၃,၃၄၀	၉၄,၈၃၇	၉၈,၅၀၃	၉၆.၃	၂၄,၄၇၉	၁၁,၇၁၉	၁၂,၇၆၀	၉၁.၈	၁၆၈,၈၆၁	၈၃,၁၁၈	၈၅,၇၄၃	၉၆.၉	၁၂.၇
ဒေးဒရဲမြို့နယ်	၂၀၂,၉၂၆	၉၉,၆၁၄	၁၀၃,၃၁၂	၉၆.၄	၁၅,၃၂၀	၇,၂၃၁	၈,၀၈၉	၈၉.၄	၁၈၇,၆၀၆	၉၂,၃၈၃	၉၅,၂၂၃	၉၇.၀	၇.၅
ဖျာပုံမြို့နယ်	၁၈၇,၃၄၃	၉၁,၉၁၂	၉၅,၄၃၁	၉၆.၃	၄၉,၁၂၈	၂၃,၉၉၂	၂၅,၁၃၆	၉၅.၄	၁၃၈,၂၁၅	၆၇,၉၂၀	၇၀,၂၉၅	၉၆.၆	၂၆.၂
ဘိုကလေးမြို့နယ်	၃၂၂,၆၆၅	၁၅၉,၂၉၆	၁၆၃,၃၆၉	၉၇.၅	၄၃,၂၂၄	၂၀,၅၃၀	၂၂,၆၉၄	၉၀.၅	၂၇၉,၄၄၁	၁၃၈,၇၆၆	၁၄၀,၆၇၅	၉၈.၆	၁၃.၄
အမာမြို့နယ်ခွဲ	၁၂၆,၇၇၉	၆၃,၆၉၄	၆၃,၀၈၅	၁၀၁.၀	၃,၃၅၈	၁,၆၇၃	၁,၆၈၅	၉၉.၃	၁၂၃,၄၂၁	၆၂,၀၂၁	၆၁,၄၀၀	၁၀၁.၀	၂.၆
<b>မအူပင်ခရိုင်</b>	<b>၉၇၃,၉၄၈</b>	<b>၄၇၂,၅၅၀</b>	<b>၅၀၁,၃၉၈</b>	<b>၉၄.၂</b>	<b>၁၀၉,၁၄၈</b>	<b>၅၁,၂၀၅</b>	<b>၅၇,၉၄၃</b>	<b>၈၈.၄</b>	<b>၈၆၄,၈၀၀</b>	<b>၄၂၁,၃၄၅</b>	<b>၄၄၃,၄၅၅</b>	<b>၉၅.၀</b>	<b>၁၁.၂</b>
ညောင်တန်းမြို့နယ်	၂၁၅,၉၀၆	၁၀၅,၇၁၃	၁၁၀,၁၉၃	၉၅.၉	၂၄,၄၅၅	၁၁,၅၆၆	၁၂,၈၈၉	၈၉.၇	၁၉၁,၄၅၁	၉၄,၁၄၇	၉၇,၃၀၄	၉၆.၈	၁၁.၃
ဓနုမြူမြို့နယ်	၁၇၉,၃၅၃	၈၅,၇၇၅	၉၃,၅၇၈	၉၁.၇	၂၁,၇၆၂	၉,၉၇၇	၁၁,၇၈၅	၈၄.၇	၁၅၇,၅၉၁	၇၅,၇၉၈	၈၁,၇၉၃	၉၂.၇	၁၂.၁
ပန်းတနော်မြို့နယ်	၂၆၄,၅၆၆	၁၂၈,၁၂၂	၁၃၆,၄၄၄	၉၃.၉	၁၉,၈၂၀	၉,၃၈၅	၁၀,၄၃၅	၈၉.၉	၂၄၄,၇၄၆	၁၁၈,၇၃၇	၁၂၆,၀၀၉	၉၄.၂	၇.၅
မအူပင်မြို့နယ်	၃၁၄,၀၉၃	၁၅၂,၉၄၀	၁၆၁,၁၅၃	၉၄.၉	၄၃,၁၁၁	၂၀,၂၇၇	၂၂,၈၃၄	၈၈.၈	၂၇၀,၉၈၂	၁၃၂,၆၆၃	၁၃၈,၃၁၉	၉၅.၉	၁၃.၇
<b>မြောင်းမြခရိုင်</b>	<b>၇၈၁,၈၄၄</b>	<b>၃၈၁,၂၉၉</b>	<b>၄၀၀,၅၄၅</b>	<b>၉၅.၂</b>	<b>၉၄,၄၃၃</b>	<b>၄၄,၄၇၆</b>	<b>၄၉,၉၅၇</b>	<b>၈၉.၀</b>	<b>၆၈၇,၄၁၁</b>	<b>၃၃၆,၈၂၃</b>	<b>၃၅၀,၅၈၈</b>	<b>၉၆.၁</b>	<b>၁၂.၁</b>
မြောင်းမြမြို့နယ်	၂၉၈,၆၃၇	၁၄၅,၉၇၂	၁၅၂,၆၆၅	၉၅.၆	၅၈,၆၉၈	၂၇,၆၂၆	၃၁,၀၇၂	၈၈.၉	၂၃၉,၉၃၉	၁၁၈,၃၄၆	၁၂၁,၅၉၃	၉၇.၃	၁၉.၇
ဝါးခယ်မမြို့နယ်	၂၈၉,၁၀၆	၁၄၀,၆၉၈	၁၄၈,၄၀၈	၉၄.၈	၂၂,၁၈၁	၁၀,၄၅၅	၁၁,၇၂၆	၈၉.၂	၂၆၆,၉၂၅	၁၃၀,၂၄၃	၁၃၆,၆၈၂	၉၅.၃	၇.၇
အိမ်မဲမြို့နယ်	၁၉၄,၁၀၁	၉၄,၆၂၉	၉၉,၄၇၂	၉၅.၁	၁၃,၅၅၄	၆,၃၉၅	၇,၁၅၉	၈၉.၃	၁၈၀,၅၄၇	၈၈,၂၃၄	၉၂,၃၁၃	၉၅.၆	၇.၀
<b>လပွတ္တာခရိုင်</b>	<b>၆၂၆,၅၅၈</b>	<b>၃၁၂,၀၃၉</b>	<b>၃၁၄,၅၁၉</b>	<b>၉၉.၂</b>	<b>၆၆,၃၁၈</b>	<b>၃၁,၉၇၃</b>	<b>၃၄,၃၄၅</b>	<b>၉၃.၁</b>	<b>၅၆၀,၂၄၀</b>	<b>၂၈၀,၀၆၆</b>	<b>၂၈၀,၁၇၄</b>	<b>၁၀၀.၀</b>	<b>၁၀.၆</b>
မော်လမြိုင်ကျွန်းမြို့နယ်	၃၁၁,၃၄၀	၁၅၃,၁၂၇	၁၅၈,၂၁၃	၉၆.၈	၃၂,၉၁၅	၁၅,၈၀၀	၁၇,၁၁၅	၉၂.၃	၂၇၈,၄၂၅	၁၃၇,၃၂၇	၁၄၁,၀၉၈	၉၇.၃	၁၀.၆
လပွတ္တာမြို့နယ်	၂၂၉,၉၂၉	၁၁၄,၇၄၆	၁၁၅,၁၈၃	၉၉.၆	၃၁,၁၇၄	၁၄,၉၈၇	၁၆,၁၈၇	၉၂.၆	၁၉၈,၇၅၅	၉၉,၇၅၉	၉၈,၉၉၆	၁၀၀.၈	၁၃.၆
ပြင်စလူမြို့နယ်ခွဲ	၈၅,၂၈၉	၄၄,၁၆၆	၄၁,၁၂၃	၁၀၇.၄	၂,၂၂၉	၁,၁၈၆	၁,၀၄၃	၁၁၃.၇	၈၃,၀၆၀	၄၂,၉၈၀	၄၀,၀၈၀	၁၀၇.၂	၂.၆
<b>ဟင်္သာတခရိုင်</b>	<b>၁,၁၃၈,၇၁၀</b>	<b>၅၃၉,၃၁၁</b>	<b>၅၉၉,၃၉၉</b>	<b>၉၀.၀</b>	<b>၁၆၃,၂၃၈</b>	<b>၇၅,၅၈၅</b>	<b>၈၇,၆၅၃</b>	<b>၈၆.၂</b>	<b>၉၇၅,၄၇၂</b>	<b>၄၆၃,၇၂၆</b>	<b>၅၁၁,၇၄၆</b>	<b>၉၀.၆</b>	<b>၁၄.၃</b>
ကြံခင်းမြို့နယ်	၉၆,၀၈၃	၄၅,၆၂၃	၅၀,၄၆၀	၉၀.၄	၁၉,၄၉၅	၉,၁၂၃	၁၀,၃၇၂	၈၈.၀	၇၆,၅၈၈	၃၆,၅၀၀	၄၀,၀၈၈	၉၁.၀	၂၀.၃
ဇလွန်မြို့နယ်	၁၆၈,၂၀၃	၇၉,၆၅၃	၈၈,၅၅၀	၉၀.၀	၂၁,၂၅၄	၉,၉၆၉	၁၁,၂၈၅	၈၈.၃	၁၄၆,၉၄၉	၆၉,၆၈၄	၇၇,၂၆၅	၉၀.၂	၁၂.၆
မြန်အောင်မြို့နယ်	၂၁၈,၅၈၁	၁၀၂,၃၀၃	၁၁၆,၂၇၈	၈၈.၀	၂၂,၅၅၀	၁၀,၁၂၀	၁၂,၄၃၀	၈၁.၄	၁၉၆,၀၃၁	၉၂,၁၈၃	၁၀၃,၈၄၈	၈၈.၈	၁၀.၃
လေးမျက်နှာမြို့နယ်	၁၀၃,၀၂၄	၄၉,၆၆၁	၅၃,၃၆၃	၉၃.၁	၂,၈၅၇	၁,၃၃၈	၁,၅၁၉	၈၈.၁	၁၀၀,၁၆၇	၄၈,၃၂၃	၅၁,၈၄၄	၉၃.၂	၂.၈
ဟင်္သာတမြို့နယ်	၃၃၈,၄၃၅	၁၅၉,၆၉၄	၁၇၈,၇၄၁	၈၉.၃	၈၃,၇၆၂	၃၈,၈၆၈	၄၄,၈၉၄	၈၆.၆	၂၅၄,၆၇၃	၁၂၀,၈၂၆	၁၃၃,၈၄၇	၉၀.၃	၂၄.၇

တိုင်းဒေသကြီး/ပြည်နယ်/ ခရိုင်/မြို့နယ်	လူဦးရေစုစုပေါင်း				မြို့ပြ				ကျေးလက်				မြို့ပြ လူဦးရေ ရာခိုင်နှုန်း
	ပေါင်း	ကျား	မ	ကျား/မ အချိုး	ပေါင်း	ကျား	မ	ကျား/မ အချိုး	ပေါင်း	ကျား	မ	ကျား/မ အချိုး	
အင်္ဂပူမြို့နယ်	၂၁၄,၃၈၄	၁၀၂,၃၇၇	၁၁၂,၀၀၇	၉၁.၄	၁၃,၃၂၀	၆,၁၆၇	၇,၁၅၃	၈၆.၂	၂၀၁,၀၆၄	၉၆,၂၁၀	၁၀၄,၈၅၄	၉၁.၈	၆.၂
နေပြည်တော်ကောင်စီနယ်မြေ	၁,၁၆၀,၂၄၂	၅၆၅,၁၅၅	၅၉၅,၀၈၇	၉၅.၀	၃၇၅,၁၈၉	၁၈၃,၀၂၇	၁၉၂,၁၆၂	၉၅.၂	၇၈၅,၀၅၃	၃၈၂,၁၂၈	၄၀၂,၉၂၅	၉၄.၈	၃၂.၃
ဥတ္တရခရိုင်	၅၂၆,၄၉၇	၂၅၇,၉၉၂	၂၆၈,၅၀၅	၉၆.၁	၁၄၅,၁၈၁	၇၂,၉၅၀	၇၂,၂၃၁	၁၀၁.၀	၃၈၁,၃၁၆	၁၈၅,၀၄၂	၁၉၆,၂၇၄	၉၄.၃	၂၇.၆
တပ်ကုန်းမြို့နယ်	၂၁၇,၀၉၃	၁၀၃,၇၁၅	၁၁၃,၃၇၈	၉၁.၅	၄၁,၆၈၃	၁၉,၆၀၉	၂၂,၀၇၄	၈၈.၈	၁၇၅,၄၁၀	၈၄,၁၀၆	၉၁,၃၀၄	၉၂.၁	၁၉.၂
ဇေယျာသီရိမြို့နယ်	၁၁၁,၂၉၃	၅၅,၆၄၂	၅၅,၆၅၁	၁၀၀.၀	၃၅,၁၀၆	၁၈,၈၆၄	၁၆,၂၄၂	၁၁၆.၁	၇၆,၁၈၇	၃၆,၇၇၈	၃၉,၄၀၉	၉၃.၃	၃၁.၅
ဥတ္တရသီရိမြို့နယ်	၈၁,၆၂၀	၄၁,၃၀၉	၄၀,၃၁၁	၁၀၂.၅	၂၃,၉၅၅	၁၂,၄၅၉	၁၁,၄၉၆	၁၀၈.၄	၅၇,၆၆၅	၂၈,၈၅၀	၂၈,၈၁၅	၁၀၀.၁	၂၉.၃
ပုဗ္ဗသီရိမြို့နယ်	၁၁၆,၄၉၁	၅၇,၃၂၆	၅၉,၁၆၅	၉၆.၉	၄၄,၄၃၇	၂၂,၀၁၈	၂၂,၄၁၉	၉၈.၂	၇၂,၀၅၄	၃၅,၃၀၈	၃၆,၇၄၆	၉၆.၁	၃၈.၁
ဒက္ခိဏခရိုင်	၆၃၃,၇၄၅	၃၀၇,၁၆၃	၃၂၆,၅၈၂	၉၄.၁	၂၃၀,၀၀၈	၁၁၀,၀၇၇	၁၁၉,၉၃၁	၉၁.၈	၄၀၃,၇၃၇	၁၉၇,၀၈၆	၂၀၆,၆၅၁	၉၅.၄	၃၆.၃
ပျဉ်းမနားမြို့နယ်	၁၈၇,၅၆၅	၉၀,၇၃၁	၉၆,၈၃၄	၉၃.၇	၇၂,၀၁၀	၃၄,၂၁၄	၃၇,၇၉၆	၉၀.၅	၁၁၅,၅၅၅	၅၆,၅၁၇	၅၉,၀၃၈	၉၅.၇	၃၈.၄
လယ်ဝေးမြို့နယ်	၂၈၄,၃၉၃	၁၃၈,၁၃၅	၁၄၆,၂၅၈	၉၄.၄	၃၀,၂၀၈	၁၄,၄၉၈	၁၅,၇၁၀	၉၂.၃	၂၅၄,၁၈၅	၁၂၃,၆၃၇	၁၃၀,၅၄၈	၉၄.၇	၁၀.၆
ဇေယျသီရိမြို့နယ်*	၁၁၀,၄၅၉	၅၁,၂၄၇	၅၉,၂၁၂	၈၆.၅	၁၀၄,၅၉၆	၄၈,၄၁၅	၅၆,၁၈၁	၈၆.၂	၅,၈၆၃	၂,၈၃၂	၃,၀၃၁	၉၃.၄	၉၄.၇
ဒက္ခိဏသီရိမြို့နယ်	၅၁,၃၂၈	၂၇,၀၅၀	၂၄,၂၇၈	၁၁၁.၄	၂၃,၁၉၄	၁၂,၉၅၀	၁၀,၂၄၄	၁၂၆.၄	၂၈,၁၃၄	၁၄,၁၀၀	၁၄,၀၃၄	၁၀၀.၅	၄၅.၂

\* ဇေယျသီရိမြို့နယ်တွင် ပြည်ပရှိမြန်မာသံရုံးများတွင်တာဝန်ထမ်းဆောင်နေသည့် မြန်မာဝန်ထမ်းများနှင့် မိသားစုများ (၉၇၂) ဦးပါဝင်ပါသည်။

**ဇယား(က-၄)။ အိမ်ထောင်ဦးစီးအမျိုးအစားအလိုက်အိမ်ထောင်စုများနှင့် အိမ်ထောင်စုအမျိုးအစားအလိုက်လူဦးရေ၊ ပျမ်းမျှအိမ်ထောင်စုအရွယ်အစားကို ဖော်ပြသောဇယား**

တိုင်းဒေသကြီး/ပြည်နယ်/ခရိုင်/ မြို့နယ်	အိမ်ထောင်စု				လူဦးရေ		ပျမ်းမျှ အိမ်ထောင်စု အရွယ်အစား
	အရေအတွက်	အိမ်ထောင်ဦးစီး (ကျား)	အိမ်ထောင်ဦးစီး (မ)	အိမ်ထောင်ဦးစီး (မ) (ရာခိုင်နှုန်း)	အိမ်ထောင်စု	အဖွဲ့အစည်း	
<b>ပြည်ထောင်စု</b>	<b>၁၀,၈၇၇,၈၃၂</b>	<b>၈,၂၉၆,၅၃၅</b>	<b>၂,၅၈၁,၂၉၇</b>	<b>၂၃.၇</b>	<b>၄၇၂,၉၂၉,၉၉၉</b>	<b>၂,၃၄၉,၉၀၁</b>	<b>၄.၄</b>
<b>ကချင်ပြည်နယ်</b>	<b>၂၆၉,၃၆၅</b>	<b>၁၉၅,၈၀၈</b>	<b>၇၃,၅၅၇</b>	<b>၂၇.၃</b>	<b>၁,၃၇၀,၇၄၈</b>	<b>၂၇၂,၀၉၃</b>	<b>၅.၁</b>
<b>မြစ်ကြီးနားခရိုင်</b>	<b>၈၈,၆၄၃</b>	<b>၆၂,၉၈၄</b>	<b>၂၅,၆၅၉</b>	<b>၂၈.၉</b>	<b>၄၇၈,၄၈၂</b>	<b>၅၂,၉၇၄</b>	<b>၅.၄</b>
မြစ်ကြီးနားမြို့နယ်	၅၀,၅၈၃	၃၄,၆၃၃	၁၅,၉၅၀	၃၁.၅	၂၇၄,၂၆၉	၃၂,၆၈၀	၅.၄
ဝိုင်းမော်မြို့နယ်	၁၉,၇၈၀	၁၃,၄၄၄	၆,၃၃၆	၃၂.၀	၁၀၀,၂၈၆	၆,၀၈၀	၅.၁
အင်ဂျန်းယန်မြို့နယ်	၂၈၅	၂၃၂	၅၃	၁၈.၆	၁,၄၂၀	၃၁၂	၅.၀
တနိုင်းမြို့နယ်	၆,၃၉၈	၅,၂၀၂	၁,၁၉၆	၁၈.၇	၃၇,၄၆၁	၁၁,၁၀၅	၅.၉
ချီဖွေမြို့နယ်	၁,၉၃၁	၁,၅၈၇	၃၄၄	၁၇.၈	၁၀,၈၈၆	၄၁၇	၅.၆
ဆော့လော်မြို့နယ်	၁,၀၇၃	၈၉၅	၁၇၈	၁၆.၆	၆,၄၉၉	၁၉	၆.၁
ဆင်ဘိုမြို့နယ်ခွဲ	၂,၀၀၈	၁,၄၆၈	၅၄၀	၂၆.၉	၉,၅၉၆	၁,၀၅၉	၄.၈
ဆဒုံးမြို့နယ်ခွဲ	၁,၆၁၀	၁,၃၅၃	၂၅၇	၁၆.၀	၁၀,၁၇၅	၃၂၁	၆.၃
ကန်ပိုက်တီမြို့နယ်ခွဲ	၁,၄၇၀	၁,၂၃၇	၂၃၃	၁၅.၉	၈,၂၈၆	၃၉၆	၅.၆
ရှင်ဗွေယန်မြို့နယ်ခွဲ	၂,၁၃၀	၁,၈၄၈	၂၈၂	၁၃.၂	၁၁,၃၂၀	၁၃၃	၅.၃
ပန်ဝါမြို့နယ်ခွဲ	၁,၃၇၅	၁,၀၈၅	၂၉၀	၂၁.၁	၈,၂၈၄	၄၅၂	၆.၀
<b>မိုးညှင်းခရိုင်</b>	<b>၁၀၁,၁၅၂</b>	<b>၇၆,၁၁၄</b>	<b>၂၅,၀၃၈</b>	<b>၂၄.၈</b>	<b>၄၉၁,၄၃၆</b>	<b>၁၈၂,၁၇၂</b>	<b>၄.၉</b>
မိုးညှင်းမြို့နယ်	၃၀,၁၉၀	၂၁,၁၃၇	၉,၀၅၃	၃၀.၀	၁၄၈,၃၁၉	၁၂,၂၇၉	၄.၉
မိုးကောင်းမြို့နယ်	၂၄,၈၉၈	၁၇,၆၁၁	၇,၂၈၇	၂၉.၃	၁၂၆,၇၉၅	၅,၈၁၃	၅.၁
ဖားကန့်မြို့နယ်	၃၃,၁၃၄	၂၈,၄၃၄	၄,၇၀၀	၁၄.၂	၁၅၂,၁၄၂	၁၆၀,၁၃၆	၄.၆
ဟိုပင်မြို့နယ်ခွဲ	၉,၄၃၂	၆,၂၉၄	၃,၁၃၈	၃၃.၃	၄၆,၈၂၄	၁,၈၇၀	၅.၀
ကာမိုင်းမြို့နယ်ခွဲ	၃,၄၉၈	၂,၆၃၈	၈၆၀	၂၄.၆	၁၇,၃၅၆	၂,၀၇၄	၅.၀



တိုင်းဒေသကြီး/ပြည်နယ်/ခရိုင်/မြို့နယ်	အိမ်ထောင်စု				လူဦးရေ		ပျမ်းမျှ အိမ်ထောင်စု အရွယ်အစား
	အရေအတွက်	အိမ်ထောင်ဦးစီး (ကျား)	အိမ်ထောင်ဦးစီး (မ)	အိမ်ထောင်ဦးစီး (မ) (ရာခိုင်နှုန်း)	အိမ်ထောင်စု	အဖွဲ့အစည်း	
<b>ဗန်းမော်ခရိုင်</b>	<b>၆၃,၇၀၆</b>	<b>၄၄,၁၅၂</b>	<b>၁၉,၅၅၄</b>	<b>၃၀.၇</b>	<b>၃၁၂,၇၆၉</b>	<b>၃၃,၇၅၁</b>	<b>၄.၉</b>
ဗန်းမော်မြို့နယ်	၂၄,၁၆၁	၁၆,၉၉၅	၇,၁၆၆	၂၉.၇	၁၁၈,၃၁၃	၁၇,၅၆၄	၄.၉
ရွှေကူမြို့နယ်	၁၅,၈၂၈	၁၀,၈၆၉	၄,၉၅၉	၃၁.၃	၈၀,၆၃၃	၁၀,၀၅၈	၅.၁
မိုးမောက်မြို့နယ်	၈,၆၃၄	၅,၅၇၄	၃,၀၆၀	၃၅.၄	၄၀,၁၅၇	၁,၄၀၅	၄.၇
မံစီမြို့နယ်	၁၀,၅၅၄	၇,၁၅၆	၃,၃၉၈	၃၂.၂	၅၁,၁၉၈	၁,၇၄၇	၄.၉
မြို့လှမြို့နယ်ခွဲ	၇၉၃	၆၉၃	၁၀၀	၁၂.၆	၃,၉၇၄	၁၁၉	၅.၀
လွယ်ဂျယ်မြို့နယ်ခွဲ	၁,၅၀၃	၁,၁၂၉	၃၇၄	၂၄.၉	၇,၇၈၀	၂,၂၅၉	၅.၂
ဒေါ်ဖန်းယန်မြို့နယ်ခွဲ	၂,၂၃၃	၁,၇၃၆	၄၉၇	၂၂.၃	၁၀,၇၁၄	၅၉၉	၄.၈
<b>ပူတာအိုခရိုင်</b>	<b>၁၅,၈၆၄</b>	<b>၁၂,၅၅၈</b>	<b>၃,၃၀၆</b>	<b>၂၀.၈</b>	<b>၈၈,၀၆၁</b>	<b>၃,၁၉၆</b>	<b>၅.၆</b>
ပူတာအိုမြို့နယ်	၁၀,၇၄၃	၈,၄၆၉	၂,၂၇၄	၂၁.၂	၅၈,၆၄၃	၂,၄၃၂	၅.၅
ဆွမ်ပရာဘွမ်မြို့နယ်	၄၇၉	၃၈၃	၉၆	၂၀.၀	၂,၄၀၅	၁၄၁	၅.၀
မချမ်းဘောမြို့နယ်	၁,၇၁၉	၁,၂၀၈	၅၁၁	၂၉.၇	၈,၃၅၃	၅၀၅	၄.၉
ခေါင်လန်ဖူးမြို့နယ်	၁,၇၁၁	၁,၅၀၂	၂၀၉	၁၂.၂	၁၁,၆၃၅	၂၀	၆.၈
နောင်မွန်းမြို့နယ်	၉၄၃	၇၅၂	၁၉၁	၂၀.၃	၅,၂၇၂	၉၃	၅.၆
ပန်နန်းဒင်မြို့နယ်ခွဲ	၂၆၉	၂၄၄	၂၅	၉.၃	၁,၇၅၃	၅	၆.၅
<b>ကယားပြည်နယ်</b>	<b>၅၇,၂၇၄</b>	<b>၄၄,၂၉၄</b>	<b>၁၂,၉၈၀</b>	<b>၂၂.၇</b>	<b>၂၇၂,၇၃၀</b>	<b>၁၃,၈၉၇</b>	<b>၄.၈</b>
<b>လွိုင်ကော်ခရိုင်</b>	<b>၄၉,၁၅၈</b>	<b>၃၇,၇၃၀</b>	<b>၁၁,၄၂၈</b>	<b>၂၃.၂</b>	<b>၂၃၅,၁၅၉</b>	<b>၈,၅၅၉</b>	<b>၄.၈</b>
လွိုင်ကော်မြို့နယ်	၂၆,၄၉၅	၂၀,၁၁၉	၆,၃၇၆	၂၄.၁	၁၂၂,၂၂၃	၆,၁၇၈	၄.၆
ဒီမောဆိုမြို့နယ်	၁၅,၃၄၇	၁၁,၉၂၇	၃,၄၂၀	၂၂.၃	၇၈,၀၆၈	၁,၁၃၃	၅.၁
ဖရူဆိုမြို့နယ်	၅,၉၁၀	၄,၅၂၅	၁,၃၈၅	၂၃.၄	၂၈,၃၁၈	၁,၀၅၆	၄.၈
ရှားတောမြို့နယ်	၁,၄၀၆	၁,၁၅၉	၂၄၇	၁၇.၆	၆,၅၅၀	၁၉၂	၄.၇
<b>ဘောလခဲခရိုင်</b>	<b>၈,၁၁၆</b>	<b>၆,၅၆၄</b>	<b>၁,၅၅၂</b>	<b>၁၉.၁</b>	<b>၃၇,၅၇၁</b>	<b>၅,၃၃၈</b>	<b>၄.၆</b>
ဘောလခဲမြို့နယ်	၁,၅၈၉	၁,၂၄၈	၃၄၁	၂၁.၅	၇,၀၂၂	၁,၄၅၈	၄.၄
ဖာဆောင်းမြို့နယ်	၄,၇၃၃	၃,၈၅၁	၈၈၂	၁၈.၆	၂၂,၈၂၃	၂,၇၇၁	၄.၈



တိုင်းဒေသကြီး/ပြည်နယ်/ခရိုင်/မြို့နယ်	အိမ်ထောင်စု				လူဦးရေ		ပျမ်းမျှ အိမ်ထောင်စု အရွယ်အစား
	အရေအတွက်	အိမ်ထောင်ဦးစီး (ကျား)	အိမ်ထောင်ဦးစီး (မ)	အိမ်ထောင်ဦးစီး (မ) (ရာခိုင်နှုန်း)	အိမ်ထောင်စု	အဖွဲ့အစည်း	
မယ်စွဲမြို့နယ်	၁,၃၀၂	၁,၁၀၈	၁၉၄	၁၄.၉	၅,၆၀၈	၇၁၁	၄.၃
ရွာသစ်မြို့နယ်ခွဲ	၄၉၂	၃၅၇	၁၃၅	၂၇.၄	၂,၁၁၈	၃၉၈	၄.၃
<b>ကရင်ပြည်နယ်</b>	<b>၃၀၈,၀၄၁</b>	<b>၂၂၈,၈၆၈</b>	<b>၇၉,၁၇၃</b>	<b>၂၅.၇</b>	<b>၁,၄၅၄,၂၆၄</b>	<b>၅၀,၀၆၂</b>	<b>၄.၇</b>
<b>ဘားအံခရိုင်</b>	<b>၁၆၁,၄၅၇</b>	<b>၁၁၇,၆၀၆</b>	<b>၄၃,၈၅၁</b>	<b>၂၇.၂</b>	<b>၇၅၉,၅၅၀</b>	<b>၂၃,၉၆၀</b>	<b>၄.၇</b>
ဘားအံမြို့နယ်	၈၉,၁၉၇	၆၄,၂၆၄	၂၄,၉၃၃	၂၈.၀	၄၀၅,၈၄၈	၁၅,၇၂၇	၄.၆
လှိုင်းဘွဲ့မြို့နယ်	၃၁,၅၈၆	၂၁,၂၆၂	၁၀,၃၂၄	၃၂.၇	၁၅၁,၄၂၀	၄,၁၂၄	၄.၈
သံတောင်ကြီးမြို့နယ်	၅,၈၀၉	၄,၈၇၇	၉၃၂	၁၆.၀	၂၉,၄၁၅	၇၉၄	၅.၁
ပိုင်ကျုံမြို့နယ်ခွဲ	၁၇,၇၇၈	၁၂,၆၈၇	၅,၀၉၁	၂၈.၆	၈၆,၉၈၀	၁,၆၂၄	၄.၉
ရှမ်းရွာသစ်မြို့နယ်ခွဲ	၃,၇၅၆	၃,၀၉၈	၆၅၈	၁၇.၅	၂၀,၉၄၅	၇၉၀	၅.၆
လိပ်သိုမြို့နယ်ခွဲ	၉,၉၂၆	၈,၇၁၆	၁,၂၁၀	၁၂.၂	၄၇,၇၇၃	၈၃၃	၄.၈
ဘောဂလိမြို့နယ်ခွဲ	၃,၄၀၅	၂,၇၀၂	၇၀၃	၂၀.၆	၁၇,၁၆၉	၆၈	၅.၀
<b>ဖာပွန်ခရိုင်</b>	<b>၆,၅၀၂</b>	<b>၃,၉၈၂</b>	<b>၂,၅၂၀</b>	<b>၃၈.၈</b>	<b>၃၂,၇၁၉</b>	<b>၂,၃၆၆</b>	<b>၅.၀</b>
ဖာပွန်မြို့နယ်	၂,၅၄၄	၂,၀၅၆	၄၈၈	၁၉.၂	၁၂,၈၂၇	၁,၃၆၃	၅.၀
ကမမောင်းမြို့နယ်ခွဲ	၃,၉၅၈	၁,၉၂၆	၂,၀၃၂	၅၁.၃	၁၉,၈၉၂	၁,၀၀၃	၅.၀
<b>မြဝတီခရိုင်</b>	<b>၄၄,၀၁၆</b>	<b>၃၆,၁၂၇</b>	<b>၇,၈၈၉</b>	<b>၁၇.၉</b>	<b>၂၀၁,၂၄၆</b>	<b>၉,၂၉၄</b>	<b>၄.၆</b>
မြဝတီမြို့နယ်	၄၁,၂၅၈	၃၃,၇၅၉	၇,၄၉၉	၁၈.၂	၁၈၆,၇၂၈	၈,၈၆၆	၄.၅
စုကလိမြို့နယ်ခွဲ	၁,၀၆၁	၉၈၂	၇၉	၇.၄	၅,၅၅၉	၁၄၄	၅.၂
ဝေါလေမြိုင်မြို့နယ်ခွဲ	၁,၆၉၇	၁,၃၈၆	၃၁၁	၁၈.၃	၈,၉၅၉	၂၅၄	၅.၃
<b>ကော့ကရိတ်ခရိုင်</b>	<b>၉၆,၀၆၆</b>	<b>၇၁,၁၅၃</b>	<b>၂၄,၉၁၃</b>	<b>၂၅.၉</b>	<b>၄၆၀,၇၄၉</b>	<b>၁၄,၄၄၂</b>	<b>၄.၈</b>
ကော့ကရိတ်မြို့နယ်	၄၅,၄၉၈	၂၉,၈၇၄	၁၅,၆၂၄	၃၄.၃	၂၁၃,၉၄၀	၆,၄၀၂	၄.၇
ကြာအင်းဆိပ်ကြီးမြို့နယ်	၂၂,၀၄၀	၁၇,၇၀၀	၄,၃၄၀	၁၉.၇	၁၀၂,၉၈၈	၃,၄၃၉	၄.၇
ဘုရားသုံးဆူမြို့နယ်ခွဲ	၁၇,၇၉၅	၁၄,၄၄၈	၃,၃၄၇	၁၈.၈	၈၇,၂၅၃	၃,၂၃၁	၄.၉
ကျိုက်ခုံမြို့နယ်ခွဲ	၁၀,၇၃၃	၉,၁၃၁	၁,၆၀၂	၁၄.၉	၅၆,၅၆၈	၁,၃၇၀	၅.၃

တိုင်းဒေသကြီး/ပြည်နယ်/ခရိုင်/ မြို့နယ်	အိမ်ထောင်စု				လူဦးရေ		ပျမ်းမျှ အိမ်ထောင်စု အရွယ်အစား
	အရေအတွက်	အိမ်ထောင်ဦးစီး (ကျား)	အိမ်ထောင်ဦးစီး (မ)	အိမ်ထောင်ဦးစီး (မ) (ရာခိုင်နှုန်း)	အိမ်ထောင်စု	အဖွဲ့အစည်း	
<b>ချင်းပြည်နယ်</b>	၉၁,၁၂၁	၇၀,၂၉၁	၂၀,၈၃၀	၂၂.၉	၄၆၉,၁၀၉	၉,၆၉၂	၅.၁
<b>ဟားခါးခရိုင်</b>	၁၉,၆၉၉	၁၅,၆၁၄	၄,၀၈၅	၂၀.၇	၉၆,၄၆၈	၂,၂၅၈	၄.၉
ဟားခါးမြို့နယ်	၉,၉၁၇	၇,၅၅၄	၂,၃၆၃	၂၃.၈	၄၆,၅၁၉	၁,၈၃၃	၄.၇
ထန်တလန်မြို့နယ်	၉,၇၈၂	၈,၀၆၀	၁,၇၂၂	၁၇.၆	၄၉,၉၄၉	၄၂၅	၅.၁
<b>ဖလမ်းခရိုင်</b>	၂၉,၂၅၀	၂၁,၆၆၆	၇,၅၈၄	၂၅.၉	၁၆၄,၅၆၉	၃,၀၀၉	၅.၆
ဖလမ်းမြို့နယ်	၈,၄၂၈	၆,၀၄၇	၂,၃၈၁	၂၈.၃	၃၉,၈၉၈	၁,၅၅၉	၄.၇
တီးတိန်မြို့နယ်	၁၄,၆၈၃	၁၀,၇၄၀	၃,၉၄၃	၂၆.၉	၈၆,၈၅၅	၇၆၈	၅.၉
တွန်းဇံမြို့နယ်	၃,၄၁၁	၂,၇၇၉	၆၃၂	၁၈.၅	၂၀,၂၂၁	၅၀၁	၅.၉
ရိခေါ်ဒါရ်မြို့နယ်ခွဲ	၁,၁၉၈	၉၃၁	၂၆၇	၂၂.၃	၆,၄၈၉	၁၃၁	၅.၄
ကျီခါးမြို့နယ်ခွဲ	၁,၅၃၀	၁,၁၆၉	၃၆၁	၂၃.၆	၁၁,၁၀၆	၅၀	၇.၃
<b>မင်းတပ်ခရိုင်</b>	၄၂,၁၇၂	၃၃,၀၁၁	၉,၁၆၁	၂၁.၇	၂၀၈,၀၇၂	၄,၄၂၅	၄.၉
မင်းတပ်မြို့နယ်	၈,၅၂၂	၆,၁၅၄	၂,၃၆၈	၂၇.၈	၄၁,၅၆၁	၁,၀၃၉	၄.၉
မတူပီမြို့နယ်	၇,၆၃၆	၅,၉၄၃	၁,၆၉၃	၂၂.၂	၃၈,၃၅၆	၇၃၀	၅.၀
ကန်ပက်လက်မြို့နယ်	၃,၉၇၇	၃,၁၃၀	၈၄၇	၂၁.၃	၂၀,၇၂၆	၇၆၇	၅.၂
ပလက်ဝမြို့နယ်	၁၃,၂၉၃	၁၀,၇၇၆	၂,၅၁၇	၁၈.၉	၆၄,၃၁၁	၆၆၀	၄.၈
ရေဇာမြို့နယ်ခွဲ	၂,၅၂၁	၁,၇၉၉	၇၂၂	၂၈.၆	၁၂,၁၆၄	၁၀၁	၄.၈
ဆမီးမြို့နယ်ခွဲ	၆,၂၂၃	၅,၂၀၉	၁,၀၁၄	၁၆.၃	၃၀,၉၅၄	၁,၁၂၈	၅.၀
<b>စစ်ကိုင်းတိုင်းဒေသကြီး</b>	၁,၀၉၆,၈၅၇	၈၂၄,၇၆၆	၂၇၂,၀၉၁	၂၄.၈	၅,၀၇၆,၃၂၆	၂၄၉,၀၂၁	၄.၆
<b>စစ်ကိုင်းခရိုင်</b>	၁၁၄,၇၀၉	၈၇,၄၈၀	၂၇,၂၂၉	၂၃.၇	၄၈၇,၄၇၃	၃၃,၁၁၈	၄.၂
စစ်ကိုင်းမြို့နယ်	၆၅,၁၄၃	၄၉,၇၈၈	၁၅,၃၅၅	၂၃.၆	၂၈၀,၄၆၀	၂၆,၇၃၄	၄.၃
မြင်းမူမြို့နယ်	၂၅,၃၀၄	၁၉,၆၂၀	၅,၆၈၄	၂၂.၅	၁၀၄,၆၂၂	၂,၃၆၄	၄.၁
မြောင်မြို့နယ်	၂၄,၂၆၂	၁၈,၀၇၂	၆,၁၉၀	၂၅.၅	၁၀၂,၃၉၁	၄,၀၂၀	၄.၂

တိုင်းဒေသကြီး/ပြည်နယ်/ခရိုင်/မြို့နယ်	အိမ်ထောင်စု				လူဦးရေ		ပျမ်းမျှ အိမ်ထောင်စု အရွယ်အစား
	အရေအတွက်	အိမ်ထောင်ဦးစီး (ကျား)	အိမ်ထောင်ဦးစီး (မ)	အိမ်ထောင်ဦးစီး (မ) (ရာခိုင်နှုန်း)	အိမ်ထောင်စု	အဖွဲ့အစည်း	
<b>ရွှေဘိုခရိုင်</b>	<b>၃၁၁,၄၇၇</b>	<b>၂၃၅,၈၁၆</b>	<b>၇၅,၆၆၁</b>	<b>၂၄.၃</b>	<b>၁,၃၉၇,၇၆၅</b>	<b>၃၅,၅၇၈</b>	<b>၄.၅</b>
ရွှေဘိုမြို့နယ်	၅၀,၂၄၇	၃၇,၄၄၅	၁၂,၈၀၂	၂၅.၅	၂၂၆,၈၄၁	၈,၇၀၁	၄.၅
ခင်ဦးမြို့နယ်	၃၂,၆၂၄	၂၅,၇၀၉	၆,၉၁၅	၂၁.၂	၁၄၃,၄၉၇	၂,၉၆၀	၄.၄
ဝက်လက်မြို့နယ်	၄၆,၇၁၂	၃၆,၅၉၂	၁၀,၁၂၀	၂၁.၇	၁၉၂,၆၅၈	၃,၅၅၈	၄.၁
ကန့်ဘလူမြို့နယ်	၆၁,၃၂၆	၄၉,၃၉၆	၁၁,၉၃၀	၁၉.၅	၂၉၀,၂၁၆	၅,၃၄၅	၄.၇
ကျွန်းလွှဲမြို့နယ်	၂၀,၈၆၃	၁၆,၈၄၈	၄,၀၁၅	၁၉.၂	၁၀၀,၈၅၃	၃,၂၃၄	၄.၈
ရေဦးမြို့နယ်	၂၆,၃၇၃	၁၇,၁၇၃	၉,၂၀၀	၃၄.၉	၁၁၃,၀၅၇	၅,၂၃၃	၄.၃
ဒီပဲယင်းမြို့နယ်	၃၀,၃၄၅	၂၂,၇၆၄	၇,၅၈၁	၂၅.၀	၁၃၇,၆၁၃	၃,၂၀၂	၄.၅
တန့်ဆည်မြို့နယ်	၃၅,၉၃၇	၂၄,၃၈၆	၁၁,၅၅၁	၃၂.၁	၁၆၂,၃၁၄	၂,၇၉၆	၄.၅
ကျောက်မြောင်းမြို့နယ်ခွဲ	၇,၀၅၀	၅,၅၀၃	၁,၅၄၇	၂၁.၉	၃၀,၇၁၆	၅၄၉	၄.၄
<b>မုံရွာခရိုင်</b>	<b>၁၆၃,၅၄၅</b>	<b>၁၂၁,၅၉၃</b>	<b>၄၁,၉၅၂</b>	<b>၂၅.၇</b>	<b>၇၂၃,၅၈၀</b>	<b>၃၃,၇၇၈</b>	<b>၄.၄</b>
မုံရွာမြို့နယ်	၇၅,၉၆၂	၅၆,၁၀၆	၁၉,၈၅၆	၂၆.၁	၃၄၉,၆၂၂	၂၂,၄၇၃	၄.၆
ဘုတလင်မြို့နယ်	၂၈,၆၁၆	၁၉,၈၄၉	၈,၇၆၇	၃၀.၆	၁၁၉,၄၉၂	၄,၀၄၇	၄.၂
အရာတော်မြို့နယ်	၃၅,၅၉၁	၂၇,၇၈၇	၇,၈၀၄	၂၁.၉	၁၅၂,၆၄၁	၃,၁၂၈	၄.၃
ချောင်းဦးမြို့နယ်	၂၃,၃၇၆	၁၇,၈၅၁	၅,၅၂၅	၂၃.၆	၁၀၁,၈၂၅	၄,၁၃၀	၄.၄
<b>ကသာခရိုင်</b>	<b>၁၆၇,၉၅၆</b>	<b>၁၂၀,၉၁၂</b>	<b>၄၇,၀၄၄</b>	<b>၂၈.၀</b>	<b>၈၂၂,၃၀၈</b>	<b>၃၈,၉၇၅</b>	<b>၄.၉</b>
ကသာမြို့နယ်	၃၁,၉၆၁	၂၂,၈၁၂	၉,၁၄၉	၂၈.၆	၁၆၀,၇၁၁	၇,၀၂၃	၅.၀
အင်းတော်မြို့နယ်	၂၃,၂၃၀	၁၅,၉၆၇	၇,၂၆၃	၃၁.၃	၁၁၆,၈၂၆	၃,၄၄၀	၅.၀
ထီးချိုင့်မြို့နယ်	၂၆,၃၈၉	၁၉,၃၂၇	၇,၀၆၂	၂၆.၈	၁၂၃,၄၂၉	၆,၅၂၆	၄.၇
ဗန်းမောက်မြို့နယ်	၁၈,၈၆၈	၁၄,၁၁၃	၄,၇၅၅	၂၅.၂	၁၀၂,၃၈၃	၁၀,၂၈၅	၅.၄
ကောလင်းမြို့နယ်	၃၁,၄၀၃	၂၃,၅၈၂	၇,၈၂၁	၂၄.၉	၁၄၀,၂၂၈	၅,၀၆၉	၄.၅
ဝန်းသိုမြို့နယ်	၁၄,၂၀၅	၁၀,၅၆၆	၃,၆၃၉	၂၅.၆	၆၉,၄၄၂	၃,၉၅၃	၄.၉
ပင်လည်ဘူးမြို့နယ်	၂၁,၉၀၀	၁၄,၅၄၅	၇,၃၅၅	၃၃.၆	၁၀၉,၂၈၉	၂,၆၇၉	၅.၀

တိုင်းဒေသကြီး/ပြည်နယ်/ခရိုင်/ မြို့နယ်	အိမ်ထောင်စု				လူဦးရေ		ပျမ်းမျှ အိမ်ထောင်စု အရွယ်အစား
	အရေအတွက်	အိမ်ထောင်ဦးစီး (ကျား)	အိမ်ထောင်ဦးစီး (မ)	အိမ်ထောင်ဦးစီး (မ) (ရာခိုင်နှုန်း)	အိမ်ထောင်စု	အဖွဲ့အစည်း	
<b>ကလေးခရိုင်</b>	<b>၁၀၆,၅၆၂</b>	<b>၈၀,၅၄၆</b>	<b>၂၆,၀၁၆</b>	<b>၂၄.၄</b>	<b>၄၉၆,၃၄၅</b>	<b>၁၃,၀၂၃</b>	<b>၄.၇</b>
ကလေးမြို့နယ်	၇၂,၇၆၉	၅၄,၄၀၉	၁၈,၃၆၀	၂၅.၂	၃၃၉,၃၀၂	၉,၂၇၁	၄.၇
ကလေးဝမြို့နယ်	၁၁,၇၃၅	၉,၁၀၁	၂,၆၃၄	၂၂.၄	၅၄,၇၄၄	၁,၆၈၈	၄.၇
မင်းကင်းမြို့နယ်	၂၂,၀၅၈	၁၇,၀၃၆	၅,၀၂၂	၂၂.၈	၁၀၂,၂၉၉	၂,၀၆၄	၄.၆
<b>တမူးခရိုင်</b>	<b>၂၂,၅၉၁</b>	<b>၁၇,၉၁၃</b>	<b>၄,၆၇၈</b>	<b>၂၀.၇</b>	<b>၁၁၁,၉၈၆</b>	<b>၂,၈၈၃</b>	<b>၅.၀</b>
တမူးမြို့နယ်	၁၁,၉၈၆	၉,၃၂၈	၂,၆၅၈	၂၂.၂	၅၇,၉၇၄	၁,၃၆၉	၄.၈
မြို့သစ်မြို့နယ်ခွဲ	၃,၀၉၇	၂,၆၀၄	၄၄၃	၁၅.၉	၁၆,၁၄၀	၆၅၈	၅.၂
ခါမ်းပါတ်မြို့နယ်ခွဲ	၇,၅၀၈	၅,၉၈၁	၁,၅၂၇	၂၀.၃	၃၇,၈၇၂	၈၅၆	၅.၀
<b>မော်လိုက်ခရိုင်</b>	<b>၃၀,၅၉၁</b>	<b>၂၃,၄၃၉</b>	<b>၇,၁၅၂</b>	<b>၂၃.၄</b>	<b>၁၆၀,၁၃၆</b>	<b>၃,၈၇၂</b>	<b>၅.၂</b>
မော်လိုက်မြို့နယ်	၁၀,၃၄၅	၇,၉၁၁	၂,၄၃၄	၂၃.၅	၄၉,၇၈၂	၁,၅၃၂	၄.၈
ဖောင်းပြင်မြို့နယ်	၂၀,၂၄၆	၁၅,၅၂၈	၄,၇၁၈	၂၃.၃	၁၁၀,၃၅၄	၂,၃၄၀	၅.၅
<b>ခန္တီးခရိုင်</b>	<b>၆၁,၈၄၂</b>	<b>၄၈,၅၃၆</b>	<b>၁၃,၃၀၆</b>	<b>၂၁.၅</b>	<b>၃၄၈,၅၁၂</b>	<b>၇၄,၁၈၀</b>	<b>၅.၆</b>
ခန္တီးမြို့နယ်	၇,၃၆၁	၅,၆၄၆	၁,၇၁၅	၂၃.၃	၃၇,၀၄၉	၁၀,၆၀၉	၅.၀
ဟုမ္မလင်းမြို့နယ်	၃၅,၇၄၃	၂၆,၆၁၄	၉,၁၂၉	၂၅.၅	၁၉၈,၄၇၇	၅၉,၇၂၉	၅.၆
လေရှီးမြို့နယ်	၁,၆၅၆	၁,၃၂၁	၃၃၅	၂၀.၂	၈,၃၆၁	၇၀၀	၅.၀
လဟယ်မြို့နယ်	၆,၉၇၇	၆,၂၂၅	၇၅၂	၁၀.၈	၄၂,၆၀၅	၅၈၆	၆.၁
နန်းယွန်းမြို့နယ်	၁,၅၆၈	၁,၃၂၇	၂၄၁	၁၅.၄	၈,၉၈၈	၁,၅၂၆	၅.၇
မိုပိုင်လွတ်မြို့နယ်ခွဲ	၃၁၀	၂၆၉	၄၁	၁၃.၂	၁,၃၈၁	၄၉	၄.၅
ဆွမ္မရာမြို့နယ်ခွဲ	၁,၁၉၄	၉၂၆	၂၆၈	၂၂.၄	၅,၆၆၀	၁၇၁	၄.၇
ထန်ပါခွေမြို့နယ်ခွဲ	၇၆၁	၆၇၉	၈၂	၁၀.၈	၅,၁၅၉	၁၇၆	၆.၈
ပန်ဆောင်မြို့နယ်ခွဲ	၂,၃၄၉	၂,၀၆၁	၂၈၈	၁၂.၃	၁၅,၅၅၉	၁၃၈	၆.၆
ဒုံဟီးမြို့နယ်ခွဲ	၃,၉၂၃	၃,၄၆၈	၄၅၅	၁၁.၆	၂၅,၂၇၃	၄၉၆	၆.၄
<b>ယင်းမာပင်ခရိုင်</b>	<b>၁၁၇,၅၈၄</b>	<b>၈၈,၅၃၁</b>	<b>၂၉,၀၅၃</b>	<b>၂၄.၇</b>	<b>၅၂၈,၂၂၁</b>	<b>၁၃,၆၁၄</b>	<b>၄.၅</b>
ယင်းမာပင်မြို့နယ်	၂၉,၅၃၂	၂၃,၁၅၄	၆,၃၇၈	၂၁.၆	၁၃၉,၈၀၈	၁,၆၇၂	၄.၇

တိုင်းဒေသကြီး/ပြည်နယ်/ခရိုင်/ မြို့နယ်	အိမ်ထောင်စု				လူဦးရေ		ပျမ်းမျှ အိမ်ထောင်စု အရွယ်အစား
	အရေအတွက်	အိမ်ထောင်ဦးစီး (ကျား)	အိမ်ထောင်ဦးစီး (မ)	အိမ်ထောင်ဦးစီး (မ) (ရာခိုင်နှုန်း)	အိမ်ထောင်စု	အဖွဲ့အစည်း	
ဆားလင်းကြီးမြို့နယ်	၂၆,၄၆၇	၁၉,၄၄၅	၇,၀၂၂	၂၆.၅	၁၁၆,၈၃၇	၄,၉၇၁	၄.၄
ပုလဲမြို့နယ်	၃၂,၃၆၂	၂၄,၁၄၂	၈,၂၂၀	၂၅.၄	၁၄၀,၃၃၉	၃,၆၆၇	၄.၃
ကနီမြို့နယ်	၂၉,၂၂၃	၂၁,၇၉၀	၇,၄၃၃	၂၅.၄	၁၃၁,၂၃၇	၃,၃၀၄	၄.၅
<b>တနင်္သာရီတိုင်းဒေသကြီး</b>	<b>၂၈၃,၀၉၉</b>	<b>၂၀၁,၂၅၉</b>	<b>၈၁,၈၄၀</b>	<b>၂၈.၉</b>	<b>၁,၃၅၂,၂၈၃</b>	<b>၅၆,၁၁၈</b>	<b>၄.၈</b>
<b>ထားဝယ်ခရိုင်</b>	<b>၁၀၄,၀၉၂</b>	<b>၆၄,၅၁၈</b>	<b>၃၉,၅၇၄</b>	<b>၃၈.၀</b>	<b>၄၇၀,၀၁၅</b>	<b>၂၃,၅၆၁</b>	<b>၄.၅</b>
ထားဝယ်မြို့နယ်	၂၄,၉၄၃	၁၅,၃၇၄	၉,၅၆၉	၃၈.၄	၁၁၅,၅၄၄	၁၀,၀၆၁	၄.၆
လောင်းလုံးမြို့နယ်	၂၅,၇၃၅	၁၇,၂၃၁	၈,၅၀၄	၃၃.၀	၁၁၄,၉၇၇	၃,၃၄၀	၄.၅
သရက်ချောင်းမြို့နယ်	၂၂,၈၇၄	၁၀,၂၈၁	၁၂,၅၉၃	၅၅.၁	၁၀၃,၁၈၂	၂,၄၈၀	၄.၅
ရေဖြူမြို့နယ်	၂၂,၀၇၃	၁၅,၈၀၉	၆,၂၆၄	၂၈.၄	၉၅,၉၉၀	၄,၇၇၈	၄.၃
မေတ္တာမြို့နယ်ခွဲ	၄,၁၉၀	၂,၁၂၂	၂,၀၆၈	၄၉.၄	၂၀,၄၅၂	၉၀၇	၄.၉
ကလိန်အောင်မြို့နယ်ခွဲ	၄,၂၇၇	၃,၇၀၁	၅၇၆	၁၃.၅	၁၉,၈၇၀	၁,၉၉၅	၄.၆
<b>မြိတ်ခရိုင်</b>	<b>၁၃၂,၉၁၉</b>	<b>၁၀၂,၇၈၃</b>	<b>၃၀,၁၃၆</b>	<b>၂၂.၇</b>	<b>၆၇၂,၈၉၈</b>	<b>၂၀,၁၈၉</b>	<b>၅.၁</b>
မြိတ်မြို့နယ်	၅၄,၃၄၉	၄၃,၄၁၄	၁၀,၉၃၅	၂၀.၁	၂၇၃,၆၃၇	၁၀,၈၅၂	၅.၀
ကျွန်းစုမြို့နယ်	၃၂,၉၈၈	၂၇,၆၇၂	၅,၃၁၆	၁၆.၁	၁၆၈,၅၃၁	၃,၂၂၂	၅.၁
ပုလောမြို့နယ်	၁၈,၅၂၅	၁၄,၀၄၁	၄,၄၈၄	၂၄.၂	၉၂,၀၇၅	၁,၃၆၃	၅.၀
တနင်္သာရီမြို့နယ်	၁၉,၉၂၉	၁၁,၉၅၆	၇,၉၇၃	၄၀.၀	၁၀၂,၈၀၅	၄,၀၄၈	၅.၂
ပလောက်မြို့နယ်ခွဲ	၇,၁၂၈	၅,၇၀၀	၁,၄၂၈	၂၀.၀	၃၅,၈၅၀	၇၀၄	၅.၀
<b>ကော့သောင်းခရိုင်</b>	<b>၄၆,၀၈၈</b>	<b>၃၃,၉၅၈</b>	<b>၁၂,၁၃၀</b>	<b>၂၆.၃</b>	<b>၂၀၉,၃၇၀</b>	<b>၁၂,၃၆၈</b>	<b>၄.၅</b>
ကော့သောင်းမြို့နယ်	၂၅,၄၈၁	၁၆,၆၉၂	၈,၇၈၉	၃၄.၅	၁၁၂,၃၈၂	၄,၅၉၈	၄.၄
ဘုတ်ပြင်းမြို့နယ်	၈,၈၇၆	၇,၅၃၅	၁,၃၄၁	၁၅.၁	၄၃,၂၅၂	၃,၅၆၉	၄.၉
ခမောက်ကြီးမြို့နယ်ခွဲ	၄,၈၆၅	၄,၂၇၅	၅၉၀	၁၂.၁	၂၁,၁၄၄	၁,၈၉၆	၄.၃
ပြည်ကြီးမဏ္ဍိုင်မြို့နယ်ခွဲ	၃,၁၀၄	၂,၂၈၄	၈၂၀	၂၆.၄	၁၅,၃၉၀	၁,၂၁၄	၅.၀
ကရသုရိမြို့နယ်ခွဲ	၃,၇၆၂	၃,၁၇၂	၅၉၀	၁၅.၇	၁၇,၂၀၂	၁,၀၉၁	၄.၆

တိုင်းဒေသကြီး/ပြည်နယ်/ခရိုင်/မြို့နယ်	အိမ်ထောင်စု				လူဦးရေ		ပျမ်းမျှ အိမ်ထောင်စု အရွယ်အစား
	အရေအတွက်	အိမ်ထောင်ဦးစီး (ကျား)	အိမ်ထောင်ဦးစီး (မ)	အိမ်ထောင်ဦးစီး (မ) (ရာခိုင်နှုန်း)	အိမ်ထောင်စု	အဖွဲ့အစည်း	
<b>ပဲခူးတိုင်းဒေသကြီး</b>	<b>၁,၁၄၂,၉၇၄</b>	<b>၈၇၇,၃၇၇</b>	<b>၂၆၅,၅၉၇</b>	<b>၂၃.၂</b>	<b>၄,၇၄၃,၈၀၈</b>	<b>၁၂၃,၅၆၅</b>	<b>၄.၂</b>
<b>ပဲခူးခရိုင်</b>	<b>၃၈၆,၇၆၂</b>	<b>၂၉၆,၀၇၁</b>	<b>၉၀,၆၉၁</b>	<b>၂၃.၄</b>	<b>၁,၇၂၃,၈၅၄</b>	<b>၄၆,၉၃၁</b>	<b>၄.၅</b>
ပဲခူးမြို့နယ်	၁၀၇,၁၃၂	၈၁,၄၀၄	၂၅,၇၂၈	၂၄.၀	၄၆၇,၆၁၅	၂၃,၈၁၉	၄.၄
သနပ်ပင်မြို့နယ်	၃၂,၅၂၇	၂၅,၈၄၆	၆,၆၈၁	၂၀.၅	၁၄၃,၀၃၇	၂,၂၅၀	၄.၄
ကဝမြို့နယ်	၄၆,၀၇၅	၃၆,၈၅၂	၉,၂၂၃	၂၀.၀	၁၉၅,၁၅၈	၂,၂၀၅	၄.၂
ဝေါမြို့နယ်	၃၇,၀၈၃	၂၈,၆၆၄	၈,၄၁၉	၂၂.၇	၁၇၁,၁၆၅	၄,၈၄၉	၄.၆
ညောင်လေးပင်မြို့နယ်	၄၄,၇၆၂	၃၃,၂၃၉	၁၁,၅၂၃	၂၅.၇	၁၉၅,၆၀၇	၃,၈၇၆	၄.၄
ကျောက်တံခါးမြို့နယ်	၅၁,၆၄၈	၄၀,၃၇၃	၁၁,၂၇၅	၂၁.၈	၂၄၈,၃၀၂	၂,၉၁၀	၄.၈
ဒိုက်ဦးမြို့နယ်	၄၅,၇၅၃	၃၃,၅၃၉	၁၂,၂၁၄	၂၆.၇	၁၉၈,၄၈၄	၄,၀၄၆	၄.၃
ရွှေကျင်မြို့နယ်	၂၁,၇၈၂	၁၆,၁၅၄	၅,၆၂၈	၂၅.၈	၁၀၄,၄၈၆	၂,၉၇၆	၄.၈
<b>တောင်ငူခရိုင်</b>	<b>၂၄၉,၄၅၂</b>	<b>၁၈၂,၄၀၁</b>	<b>၆၇,၀၅၁</b>	<b>၂၆.၉</b>	<b>၁,၀၉၁,၉၀၂</b>	<b>၃၁,၄၅၃</b>	<b>၄.၄</b>
တောင်ငူမြို့နယ်	၅၇,၄၆၀	၄၂,၅၆၃	၁၄,၈၉၇	၂၅.၉	၂၄၇,၅၀၅	၁၄,၅၅၁	၄.၃
ရေတာရှည်မြို့နယ်	၅၀,၅၂၇	၃၈,၇၃၅	၁၁,၇၉၂	၂၃.၃	၂၀၇,၂၉၁	၆,၃၀၂	၄.၁
ကျောက်ကြီးမြို့နယ်	၂၂,၈၈၃	၁၅,၀၉၃	၇,၇၉၀	၃၄.၀	၁၁၁,၄၂၉	၁,၉၀၀	၄.၉
ဖြူးမြို့နယ်	၅၄,၉၃၁	၃၉,၉၉၉	၁၄,၉၃၂	၂၇.၂	၂၅၂,၆၆၂	၄,၆၁၁	၄.၆
အုတ်တွင်းမြို့နယ်	၃၆,၈၇၀	၂၆,၁၁၉	၁၀,၇၅၁	၂၉.၂	၁၅၇,၂၇၂	၂,၅၅၆	၄.၃
ထန်းတပင်မြို့နယ်	၂၆,၇၈၁	၁၉,၈၉၂	၆,၈၈၉	၂၅.၇	၁၁၅,၇၄၃	၁,၅၃၃	၄.၃
<b>ပြည်ခရိုင်</b>	<b>၂၃၆,၀၁၀</b>	<b>၁၈၁,၁၄၅</b>	<b>၅၄,၈၆၅</b>	<b>၂၃.၂</b>	<b>၈၈၁,၆၆၅</b>	<b>၂၉,၂၃၇</b>	<b>၃.၇</b>
ပြည်မြို့နယ်	၅၈,၅၅၇	၄၄,၃၆၂	၁၄,၁၉၅	၂၄.၂	၂၃၅,၉၁၅	၁၅,၇၂၈	၄.၀
ပေါက်ခေါင်းမြို့နယ်	၃၂,၃၄၇	၂၇,၀၀၃	၅,၃၄၄	၁၆.၅	၁၂၂,၉၉၉	၁,၈၅၇	၃.၈
ပန်းတောင်းမြို့နယ်	၃၈,၈၉၂	၂၇,၉၅၆	၁၀,၉၃၆	၂၈.၁	၁၄၀,၇၄၈	၃,၄၆၆	၃.၆
ပေါင်းတည်မြို့နယ်	၃၆,၇၀၀	၂၉,၃၆၁	၇,၃၃၉	၂၀.၀	၁၃၄,၁၉၅	၃,၃၆၆	၃.၇
သဲကုန်းမြို့နယ်	၃၅,၉၅၀	၂၇,၄၁၅	၈,၅၃၅	၂၃.၇	၁၂၈,၉၇၁	၁,၉၈၆	၃.၆

တိုင်းဒေသကြီး/ပြည်နယ်/ခရိုင်/ မြို့နယ်	အိမ်ထောင်စု				လူဦးရေ		ပျမ်းမျှ အိမ်ထောင်စု အရွယ်အစား
	အရေအတွက်	အိမ်ထောင်ဦးစီး (ကျား)	အိမ်ထောင်ဦးစီး (မ)	အိမ်ထောင်ဦးစီး (မ) (ရာခိုင်နှုန်း)	အိမ်ထောင်စု	အဖွဲ့အစည်း	
ရွှေတောင်မြို့နယ်	၃၃,၅၆၄	၂၅,၀၄၈	၈,၅၁၆	၂၅.၄	၁၁၈,၈၃၇	၂,၈၃၄	၃.၅
<b>သာယာဝတီခရိုင်</b>	<b>၂၇၀,၇၅၀</b>	<b>၂၁၇,၇၆၀</b>	<b>၅၂,၉၉၀</b>	<b>၁၉.၆</b>	<b>၁,၀၄၆,၃၈၇</b>	<b>၁၅,၉၄၄</b>	<b>၃.၉</b>
သာယာဝတီမြို့နယ်	၃၆,၆၂၆	၂၈,၈၆၇	၇,၇၅၉	၂၁.၂	၁၄၇,၄၁၇	၃,၆၈၇	၄.၀
လက်ပံတန်းမြို့နယ်	၄၃,၄၈၄	၃၄,၃၉၈	၉,၀၈၆	၂၀.၉	၁၇၅,၀၈၉	၂,၃၁၈	၄.၀
မင်းလှမြို့နယ်	၃၀,၈၉၄	၂၄,၃၁၄	၆,၅၈၀	၂၁.၃	၁၂၀,၆၈၂	၁,၈၀၉	၃.၉
အုတ်ဖိုမြို့နယ်	၃၁,၈၉၄	၂၅,၇၂၁	၆,၁၇၃	၁၉.၄	၁၂၄,၆၇၈	၁,၉၈၄	၃.၉
ဇီးကုန်းမြို့နယ်	၁၈,၂၁၀	၁၄,၇၄၃	၃,၄၆၇	၁၉.၀	၆၆,၆၆၆	၈၅၇	၃.၇
နတ်တလင်းမြို့နယ်	၄၅,၇၆၉	၃၇,၅၃၀	၈,၂၃၉	၁၈.၀	၁၆၉,၉၄၇	၂,၁၉၄	၃.၇
မိုးညိုမြို့နယ်	၃၃,၂၈၇	၂၇,၄၄၈	၅,၈၃၉	၁၇.၅	၁၂၆,၁၈၁	၁,၃၈၉	၃.၈
ကြို့ပင်ကောက်မြို့နယ်	၃၀,၅၈၆	၂၄,၇၃၉	၅,၈၄၇	၁၉.၁	၁၁၅,၇၂၇	၁,၇၀၆	၃.၈
<b>မကွေးတိုင်းဒေသကြီး</b>	<b>၉၁၉,၇၇၇</b>	<b>၆၉၂,၁၆၈</b>	<b>၂၂၇,၆၀၉</b>	<b>၂၄.၇</b>	<b>၃,၇၈၆,၅၃၈</b>	<b>၁၃၀,၅၁၇</b>	<b>၄.၁</b>
<b>မကွေးခရိုင်</b>	<b>၂၉၁,၄၃၂</b>	<b>၂၁၆,၀၄၅</b>	<b>၇၅,၃၈၇</b>	<b>၂၅.၉</b>	<b>၁,၁၉၉,၅၇၇</b>	<b>၃၅,၄၅၃</b>	<b>၄.၁</b>
မကွေးမြို့နယ်	၆၈,၆၇၇	၅၂,၈၉၅	၁၅,၇၈၂	၂၃.၀	၂၇၃,၉၂၉	၁၅,၃၁၈	၄.၀
ရေနံချောင်းမြို့နယ်	၃၂,၅၀၀	၂၂,၂၉၅	၁၀,၂၀၅	၃၁.၄	၁၂၉,၉၉၅	၄,၂၃၂	၄.၀
ချောက်မြို့နယ်	၄၄,၆၁၈	၃၀,၉၃၃	၁၃,၆၈၅	၃၀.၇	၁၈၁,၅၁၉	၃,၆၇၀	၄.၁
တောင်တွင်းကြီးမြို့နယ်	၆၀,၂၆၃	၄၆,၄၆၉	၁၃,၇၉၄	၂၂.၉	၂၅၄,၁၈၈	၅,၆၇၂	၄.၂
မြို့သစ်မြို့နယ်	၃၆,၉၄၈	၂၈,၄၂၀	၈,၅၂၈	၂၃.၁	၁၅၆,၉၈၄	၂,၅၂၇	၄.၂
နတ်မောက်မြို့နယ်	၄၈,၄၂၆	၃၅,၀၃၃	၁၃,၃၉၃	၂၇.၇	၂၀၂,၉၆၂	၄,၀၃၄	၄.၂
<b>မင်းဘူးခရိုင်</b>	<b>၁၆၂,၄၂၃</b>	<b>၁၂၅,၇၇၆</b>	<b>၃၆,၆၄၇</b>	<b>၂၂.၆</b>	<b>၆၆၀,၈၆၈</b>	<b>၂၆,၇၀၇</b>	<b>၄.၁</b>
မင်းဘူးမြို့နယ်	၄၃,၈၁၇	၃၃,၇၀၃	၁၀,၁၁၄	၂၃.၁	၁၇၂,၈၄၅	၁၅,၃၃၇	၃.၉
ပွင့်ဖြူမြို့နယ်	၃၉,၇၆၄	၃၁,၀၄၀	၈,၇၂၄	၂၁.၉	၁၅၉,၈၈၅	၃,၈၀၇	၄.၀
ငမဲမြို့နယ်	၁၂,၄၅၇	၉,၉၇၈	၂,၄၇၉	၁၉.၉	၅၀,၃၃၆	၁,၈၀၆	၄.၀
စလင်းမြို့နယ်	၅၅,၆၀၅	၄၂,၅၂၃	၁၃,၀၈၂	၂၃.၅	၂၃၂,၂၅၅	၃,၇၇၈	၄.၂

တိုင်းဒေသကြီး/ပြည်နယ်/ခရိုင်/မြို့နယ်	အိမ်ထောင်စု				လူဦးရေ		ပျမ်းမျှ အိမ်ထောင်စု အရွယ်အစား
	အရေအတွက်	အိမ်ထောင်ဦးစီး (ကျား)	အိမ်ထောင်ဦးစီး (မ)	အိမ်ထောင်ဦးစီး (မ) (ရာခိုင်နှုန်း)	အိမ်ထောင်စု	အဖွဲ့အစည်း	
စေတုတ္ထရာမြို့နယ်	၁၀,၇၈၀	၈,၅၃၂	၂,၂၄၈	၂၀.၉	၄၅,၅၄၇	၁,၉၇၉	၄.၂
<b>သရက်ခရိုင်</b>	<b>၁၇၉,၈၃၉</b>	<b>၁၄၄,၆၀၉</b>	<b>၃၅,၂၃၀</b>	<b>၁၉.၆</b>	<b>၇၀၀,၆၉၁</b>	<b>၃၇,၃၅၆</b>	<b>၃.၉</b>
သရက်မြို့နယ်	၂၅,၉၇၂	၂၀,၀၈၄	၅,၈၈၈	၂၂.၇	၉၉,၆၁၀	၄,၇၃၇	၃.၈
မင်းလှမြို့နယ်	၃၁,၆၂၂	၂၆,၄၉၅	၅,၁၂၇	၁၆.၂	၁၂၃,၄၆၇	၂၂,၆၁၅	၃.၉
မင်းတုန်းမြို့နယ်	၁၆,၈၀၉	၁၃,၃၉၄	၃,၄၁၅	၂၀.၃	၅၈,၃၉၃	၉၆၄	၃.၅
ကံမမြို့နယ်	၁၉,၁၄၃	၁၅,၇၇၇	၃,၃၆၆	၁၇.၆	၇၃,၇၇၂	၁,၄၂၃	၃.၉
အောင်လံမြို့နယ်	၅၇,၆၀၉	၄၅,၆၆၄	၁၁,၉၄၅	၂၀.၇	၂၃၀,၃၂၆	၄,၈၉၆	၄.၀
ဆင်ပေါင်ဝဲမြို့နယ်	၂၈,၆၈၄	၂၃,၁၉၅	၅,၄၈၉	၁၉.၁	၁၁၅,၁၂၃	၂,၇၂၁	၄.၀
<b>ပခုက္ကူခရိုင်</b>	<b>၂၂၉,၇၀၅</b>	<b>၁၆၂,၄၅၈</b>	<b>၆၇,၂၄၇</b>	<b>၂၉.၃</b>	<b>၉၈၂,၂၂၂</b>	<b>၂၃,၂၉၃</b>	<b>၄.၃</b>
ပခုက္ကူမြို့နယ်	၆၆,၃၄၀	၄၅,၄၄၁	၂၀,၈၉၉	၃၁.၅	၂၈၀,၉၅၇	၉,၁၈၂	၄.၂
ရေစကြိုမြို့နယ်	၄၇,၃၃၂	၃၂,၀၁၄	၁၅,၃၁၈	၃၂.၄	၂၁၁,၆၆၇	၃,၆၈၅	၄.၅
မြိုင်မြို့နယ်	၅၃,၆၄၁	၃၈,၈၇၆	၁၄,၇၆၅	၂၇.၅	၂၂၁,၄၆၃	၄,၃၀၈	၄.၁
ပေါက်မြို့နယ်	၃၈,၉၆၅	၂၈,၉၈၄	၉,၉၈၁	၂၅.၆	၁၆၈,၆၆၂	၂,၈၅၂	၄.၃
ဆိပ်ဖြူမြို့နယ်	၂၃,၄၂၇	၁၇,၁၄၃	၆,၂၈၄	၂၆.၈	၉၉,၅၀၃	၃,၂၆၆	၄.၂
<b>ဂန့်ဂေါခရိုင်</b>	<b>၅၆,၃၇၈</b>	<b>၄၃,၂၈၀</b>	<b>၁၃,၀၉၈</b>	<b>၂၃.၂</b>	<b>၂၄၃,၁၅၀</b>	<b>၇,၇၀၈</b>	<b>၄.၃</b>
ဂန့်ဂေါမြို့နယ်	၂၉,၉၁၂	၂၃,၄၂၃	၆,၄၈၉	၂၁.၇	၁၂၈,၈၁၅	၄,၄၈၀	၄.၃
ထီးလင်းမြို့နယ်	၁၀,၅၃၂	၇,၈၀၅	၂,၇၂၇	၂၅.၉	၄၇,၆၉၄	၁,၁၇၂	၄.၅
ဆောမြို့နယ်	၈,၃၂၅	၆,၄၉၉	၁,၈၂၆	၂၁.၉	၃၄,၄၂၉	၁,၄၀၃	၄.၁
ကျောက်ထူမြို့နယ်ခွဲ	၇,၆၀၉	၅,၅၅၃	၂,၀၅၆	၂၇.၀	၃၂,၂၁၂	၆၅၃	၄.၂
<b>မန္တလေးတိုင်းဒေသကြီး</b>	<b>၁,၃၂၃,၁၉၁</b>	<b>၉၈၁,၂၈၁</b>	<b>၃၄၁,၉၁၀</b>	<b>၂၅.၈</b>	<b>၅,၈၄၃,၄၂၄</b>	<b>၃၂၂,၂၉၉</b>	<b>၄.၄</b>
<b>မန္တလေးခရိုင်</b>	<b>၃၂၄,၄၇၇</b>	<b>၂၂၂,၀၂၆</b>	<b>၁၀၂,၄၅၁</b>	<b>၃၁.၆</b>	<b>၁,၅၇၇,၄၃၇</b>	<b>၁၄၉,၄၅၂</b>	<b>၄.၉</b>
အောင်မြေသာဇံမြို့နယ်	၄၉,၇၃၁	၃၆,၂၉၉	၁၃,၄၃၂	၂၇.၀	၂၄၁,၅၁၉	၂၄,၂၆၀	၄.၉
ချမ်းအေးသာဇံမြို့နယ်	၃၃,၂၈၁	၂၃,၂၅၂	၁၀,၀၂၉	၃၀.၁	၁၆၀,၁၃၁	၃၇,၀၄၄	၄.၈



တိုင်းဒေသကြီး/ပြည်နယ်/ခရိုင်/ မြို့နယ်	အိမ်ထောင်စု				လူဦးရေ		ပျမ်းမျှ အိမ်ထောင်စု အရွယ်အစား
	အရေအတွက်	အိမ်ထောင်ဦးစီး (ကျား)	အိမ်ထောင်ဦးစီး (မ)	အိမ်ထောင်ဦးစီး (မ) (ရာခိုင်နှုန်း)	အိမ်ထောင်စု	အဖွဲ့အစည်း	
မဟာအောင်မြေမြို့နယ်	၄၁,၉၂၇	၃၀,၃၀၂	၁၁,၆၂၅	၂၇.၇	၂၁၇,၇၂၅	၂၃,၃၈၈	၅.၂
ချမ်းမြသာစည်မြို့နယ်	၅၃,၀၄၇	၄၀,၄၉၁	၁၂,၅၅၆	၂၃.၇	၂၆၇,၂၄၇	၁၆,၅၃၄	၅.၀
ပြည်ကြီးတံခွန်မြို့နယ်	၄၃,၈၇၅	၃၅,၀၅၀	၈,၈၂၅	၂၀.၁	၂၁၉,၄၅၄	၁၈,၂၄၄	၅.၀
အမရပူရမြို့နယ်	၄၉,၆၂၆	၂၉,၂၉၅	၂၀,၃၃၁	၄၁.၀	၂၂၄,၁၂၁	၁၃,၄၉၇	၄.၅
ပုသိမ်ကြီးမြို့နယ်	၅၂,၉၉၀	၂၇,၃၃၇	၂၅,၆၅၃	၄၈.၄	၂၄၇,၂၄၀	၁၆,၄၈၅	၄.၇
<b>ပြင်ဦးလွင်ခရိုင်</b>	<b>၂၁၄,၉၄၈</b>	<b>၁၆၉,၃၄၂</b>	<b>၄၅,၆၀၆</b>	<b>၂၁.၂</b>	<b>၉၄၃,၈၅၇</b>	<b>၅၈,၀၈၈</b>	<b>၄.၄</b>
ပြင်ဦးလွင်မြို့နယ်	၅၃,၃၈၂	၄၁,၃၁၂	၁၂,၀၇၀	၂၂.၆	၂၂၉,၇၇၀	၂၅,၇၃၈	၄.၃
မတ္တရာမြို့နယ်	၅၈,၆၄၅	၄၆,၅၀၈	၁၂,၁၃၇	၂၀.၇	၂၅၁,၇၅၇	၆,၂၄၄	၄.၃
စဉ့်ကူးမြို့နယ်	၃၄,၅၃၃	၂၈,၄၄၄	၆,၀၈၉	၁၇.၆	၁၅၃,၈၇၇	၃,၇၀၈	၄.၅
မိုးကုတ်မြို့နယ်	၃၅,၂၄၇	၂၅,၂၃၅	၁၀,၀၁၂	၂၈.၄	၁၅၆,၉၅၃	၁၀,၁၉၆	၄.၅
သပိတ်ကျင်းမြို့နယ်	၂၅,၇၄၉	၂၁,၄၈၀	၄,၂၆၉	၁၆.၆	၁၁၇,၉၂၇	၉,၉၀၅	၄.၆
တကောင်းမြို့နယ်ခွဲ	၇,၃၉၂	၆,၃၆၃	၁,၀၂၉	၁၃.၉	၃၃,၅၇၃	၂,၂၉၇	၄.၅
<b>ကျောက်ဆည်ခရိုင်</b>	<b>၁၆၉,၉၈၈</b>	<b>၁၃၂,၄၀၀</b>	<b>၃၇,၅၈၈</b>	<b>၂၂.၁</b>	<b>၇၁၆,၈၈၈</b>	<b>၂၄,၁၈၃</b>	<b>၄.၂</b>
ကျောက်ဆည်မြို့နယ်	၅၇,၇၆၅	၄၅,၅၄၁	၁၂,၂၂၄	၂၁.၂	၂၄၈,၂၃၂	၉,၆၇၅	၄.၃
စဉ့်ကိုင်မြို့နယ်	၃၃,၅၇၉	၂၄,၉၆၅	၈,၆၁၄	၂၅.၇	၁၄၁,၈၃၅	၇,၀၈၃	၄.၂
မြစ်သားမြို့နယ်	၄၆,၀၁၇	၃၇,၀၂၉	၉,၉၈၈	၁၉.၅	၁၉၁,၇၃၆	၃,၈၉၃	၄.၂
တံတားဦးမြို့နယ်	၃၂,၆၂၇	၂၄,၈၆၅	၇,၇၆၂	၂၃.၈	၁၃၅,၀၈၅	၃,၅၃၂	၄.၁
<b>မြင်းခြံခရိုင်</b>	<b>၂၄၂,၉၅၆</b>	<b>၁၇၈,၄၄၂</b>	<b>၆၄,၅၁၄</b>	<b>၂၆.၆</b>	<b>၁,၀၃၃,၄၉၅</b>	<b>၂၂,၄၆၂</b>	<b>၄.၃</b>
မြင်းခြံမြို့နယ်	၆၂,၃၄၀	၄၅,၀၈၁	၁၇,၂၅၉	၂၇.၇	၂၆၇,၉၁၇	၈,၁၇၉	၄.၃
တောင်သာမြို့နယ်	၄၉,၈၅၂	၃၆,၃၆၇	၁၃,၄၈၅	၂၇.၁	၂၁၃,၄၈၃	၃,၁၅၉	၄.၃
နွားထိုးကြီးမြို့နယ်	၄၀,၉၆၅	၃၁,၀၂၁	၉,၉၄၄	၂၄.၃	၁၇၄,၂၉၁	၂,၇၈၇	၄.၃
ကျောက်ပန်းတောင်းမြို့နယ်	၆၁,၉၆၁	၄၄,၂၆၃	၁၇,၆၉၈	၂၈.၆	၂၅၆,၂၁၄	၅,၆၉၄	၄.၁
ငါးနီမြို့နယ်	၂၇,၈၃၈	၂၁,၇၁၀	၆,၁၂၈	၂၂.၀	၁၂၁,၅၉၀	၂,၆၄၃	၄.၄

တိုင်းဒေသကြီး/ပြည်နယ်/ခရိုင်/ မြို့နယ်	အိမ်ထောင်စု				လူဦးရေ		ပျမ်းမျှ အိမ်ထောင်စု အရွယ်အစား
	အရေအတွက်	အိမ်ထောင်ဦးစီး (ကျား)	အိမ်ထောင်ဦးစီး (မ)	အိမ်ထောင်ဦးစီး (မ) (ရာခိုင်နှုန်း)	အိမ်ထောင်စု	အဖွဲ့အစည်း	
<b>ညောင်ဦးခရိုင်</b>	<b>၅၄,၄၇၃</b>	<b>၄၀,၃၉၂</b>	<b>၁၄,၀၈၁</b>	<b>၂၅.၈</b>	<b>၂၃၂,၁၈၉</b>	<b>၇,၇၅၈</b>	<b>၄.၃</b>
ညောင်ဦးမြို့နယ်	၄၄,၆၆၂	၃၃,၆၁၅	၁၁,၀၄၇	၂၄.၇	၁၉၀,၇၃၈	၇,၄၄၇	၄.၃
ငါးသရောက်မြို့နယ်ခွဲ	၉,၈၁၁	၆,၇၇၇	၃,၀၃၄	၃၀.၉	၄၁,၄၅၁	၃၁၁	၄.၂
<b>ရမည်းသင်းခရိုင်</b>	<b>၁၁၆,၁၂၂</b>	<b>၈၉,၃၇၃</b>	<b>၂၆,၇၄၉</b>	<b>၂၃.၀</b>	<b>၄၉၁,၅၇၈</b>	<b>၂၆,၈၀၆</b>	<b>၄.၂</b>
ရမည်းသင်းမြို့နယ်	၅၇,၂၅၉	၄၄,၈၀၇	၁၂,၄၅၂	၂၁.၇	၂၃၇,၁၄၅	၂၀,၉၄၆	၄.၁
ပျော်ဘွယ်မြို့နယ်	၅၈,၈၆၃	၄၄,၅၆၆	၁၄,၂၉၇	၂၄.၃	၂၅၄,၄၃၃	၅,၈၆၀	၄.၃
<b>မိတ္ထီလာခရိုင်</b>	<b>၂၀၀,၂၂၇</b>	<b>၁၄၉,၃၀၆</b>	<b>၅၀,၉၂၁</b>	<b>၂၅.၄</b>	<b>၈၄၇,၉၈၀</b>	<b>၃၃,၅၅၀</b>	<b>၄.၂</b>
မိတ္ထီလာမြို့နယ်	၆၈,၄၃၉	၄၈,၅၁၀	၁၉,၉၂၉	၂၉.၁	၂၉၁,၄၉၈	၁၈,၁၆၅	၄.၃
မလှိုင်မြို့နယ်	၃၃,၃၂၇	၂၃,၅၂၅	၉,၈၀၂	၂၉.၄	၁၃၆,၃၅၅	၃,၀၇၂	၄.၁
သာစည်မြို့နယ်	၄၄,၈၉၂	၃၄,၅၉၈	၁၀,၂၉၄	၂၂.၉	၁၉၅,၀၁၄	၇,၆၆၆	၄.၃
ဝမ်းတွင်းမြို့နယ်	၅၃,၅၆၉	၄၂,၆၇၃	၁၀,၈၉၆	၂၀.၃	၂၂၅,၁၁၃	၄,၆၄၇	၄.၂
<b>မွန်ပြည်နယ်</b>	<b>၄၂၂,၆၁၂</b>	<b>၃၀၂,၃၀၂</b>	<b>၁၂၀,၃၁၀</b>	<b>၂၈.၅</b>	<b>၁,၉၄၉,၈၂၁</b>	<b>၁၀၄,၅၇၂</b>	<b>၄.၆</b>
<b>မော်လမြိုင်ခရိုင်</b>	<b>၂၅၃,၂၈၃</b>	<b>၁၈၁,၀၅၂</b>	<b>၇၂,၂၃၁</b>	<b>၂၈.၅</b>	<b>၁,၁၆၈,၆၂၅</b>	<b>၆၃,၅၉၆</b>	<b>၄.၆</b>
မော်လမြိုင်မြို့နယ်	၅၇,၄၅၇	၃၉,၃၀၉	၁၈,၁၄၈	၃၁.၆	၂၆၉,၉၁၆	၁၉,၄၇၂	၄.၇
ကျိုက်မရောမြို့နယ်	၃၈,၈၈၈	၂၇,၅၉၆	၁၁,၂၉၂	၂၉.၀	၁၈၄,၄၈၈	၁၁,၃၂၂	၄.၇
ချောင်းဆုံမြို့နယ်	၂၇,၉၄၄	၁၈,၃၀၇	၉,၆၃၇	၃၄.၅	၁၁၉,၈၇၄	၂,၂၅၂	၄.၃
သံဖြူဇရပ်မြို့နယ်	၃၆,၂၃၄	၂၆,၇၆၃	၉,၄၇၁	၂၆.၁	၁၆၂,၃၈၆	၈,၁၅၀	၄.၅
မုဒုံမြို့နယ်	၃၉,၃၁၂	၂၈,၄၇၈	၁၀,၈၃၄	၂၇.၆	၁၇၉,၅၁၇	၁၁,၂၂၀	၄.၆
ရေးမြို့နယ်	၂၉,၉၉၁	၂၃,၆၀၅	၆,၃၈၆	၂၁.၃	၁၄၅,၁၁၄	၇,၃၇၁	၄.၈
လခိုင်းမြို့နယ်ခွဲ	၁၈,၆၃၉	၁၃,၂၀၂	၅,၄၃၇	၂၉.၂	၈၅,၇၉၁	၂,၆၈၅	၄.၆
ခေါင်ဖြူမြို့နယ်ခွဲ	၄,၈၁၈	၃,၇၉၂	၁,၀၂၆	၂၁.၃	၂၁,၅၃၉	၁,၁၂၄	၄.၅
<b>သထုံခရိုင်</b>	<b>၁၆၉,၃၂၉</b>	<b>၁၂၁,၂၅၀</b>	<b>၄၈,၀၇၉</b>	<b>၂၈.၄</b>	<b>၇၈၁,၁၉၆</b>	<b>၄၀,၉၇၆</b>	<b>၄.၆</b>
သထုံမြို့နယ်	၄၈,၂၈၄	၃၃,၅၉၆	၁၄,၆၈၈	၃၀.၄	၂၂၈,၀၉၀	၁၀,၀၁၆	၄.၇

တိုင်းဒေသကြီး/ပြည်နယ်/ခရိုင်/ မြို့နယ်	အိမ်ထောင်စု				လူဦးရေ		ပျမ်းမျှ အိမ်ထောင်စု အရွယ်အစား
	အရေအတွက်	အိမ်ထောင်ဦးစီး (ကျား)	အိမ်ထောင်ဦးစီး (မ)	အိမ်ထောင်ဦးစီး (မ) (ရာခိုင်နှုန်း)	အိမ်ထောင်စု	အဖွဲ့အစည်း	
ပေါင်မြို့နယ်	၄၃,၇၂၆	၃၀,၄၂၁	၁၃,၃၀၅	၃၀.၄	၂၁၁,၈၂၁	၆,၆၃၈	၄.၈
ကျိုက်ထိုမြို့နယ်	၃၈,၀၈၈	၂၈,၁၇၆	၉,၉၁၂	၂၆.၀	၁၆၇,၂၆၄	၁၇,၂၆၈	၄.၄
ဘီးလင်းမြို့နယ်	၃၉,၂၃၁	၂၉,၀၅၇	၁၀,၁၇၄	၂၅.၉	၁၇၄,၀၂၁	၇,၀၅၄	၄.၄
<b>ရခိုင်ပြည်နယ်</b>	<b>၄၅၉,၇၇၂</b>	<b>၃၅၂,၉၅၃</b>	<b>၁၀၆,၈၁၉</b>	<b>၂၃.၂</b>	<b>၂,၀၃၄,၁၄၈</b>	<b>၆၄,၆၅၉</b>	<b>၄.၄</b>
<b>စစ်တွေခရိုင်</b>	<b>၁၀၉,၂၅၆</b>	<b>၇၆,၂၉၇</b>	<b>၃၂,၉၅၉</b>	<b>၃၀.၂</b>	<b>၅၂၀,၉၀၃</b>	<b>၁၄,၆၈၀</b>	<b>၄.၈</b>
စစ်တွေမြို့နယ်	၂၉,၀၃၆	၁၈,၃၈၃	၁၀,၆၅၃	၃၆.၇	၁၃၉,၆၇၃	၈,၂၂၆	၄.၈
ပုဏ္ဏားကျွန်းမြို့နယ်	၂၅,၃၃၅	၁၉,၀၅၀	၆,၂၈၅	၂၄.၈	၁၂၇,၆၄၀	၂,၁၁၃	၅.၀
ပေါက်တောမြို့နယ်	၃၀,၅၄၄	၂၃,၇၀၃	၆,၈၄၁	၂၂.၄	၁၄၃,၆၀၁	၂,၃၅၆	၄.၇
ရသေ့တောင်မြို့နယ်	၂၄,၃၄၁	၁၅,၁၆၁	၉,၁၈၀	၃၇.၇	၁၀၉,၉၈၉	၁,၉၈၅	၄.၅
<b>မြောက်ဦးခရိုင်</b>	<b>၁၄၅,၉၈၇</b>	<b>၁၁၂,၃၁၆</b>	<b>၃၃,၆၇၁</b>	<b>၂၃.၁</b>	<b>၆၅၇,၉၉၉</b>	<b>၁၁,၁၃၂</b>	<b>၄.၅</b>
မြောက်ဦးမြို့နယ်	၄၁,၅၂၅	၃၁,၂၆၀	၁၀,၂၆၅	၂၄.၇	၁၈၆,၅၅၁	၃,၀၇၉	၄.၅
ကျောက်တော်မြို့နယ်	၃၆,၄၉၅	၂၆,၆၂၉	၉,၈၆၆	၂၇.၀	၁၇၀,၇၈၇	၂,၃၁၃	၄.၇
မင်းပြားမြို့နယ်	၃၆,၆၂၈	၂၈,၃၂၆	၈,၃၀၂	၂၂.၇	၁၆၅,၇၆၉	၃,၄၃၉	၄.၅
မြေပုံမြို့နယ်	၃၁,၃၃၉	၂၆,၁၀၁	၅,၂၃၈	၁၆.၇	၁၃၄,၈၉၂	၂,၃၀၁	၄.၃
<b>မောင်တောခရိုင်</b>	<b>၁၉,၁၆၀</b>	<b>၁၄,၇၇၈</b>	<b>၄,၃၈၂</b>	<b>၂၂.၉</b>	<b>၈၉,၆၀၄</b>	<b>၆,၇၂၆</b>	<b>၄.၇</b>
မောင်တောမြို့နယ်	၇,၃၉၀	၅,၅၂၉	၁,၈၆၁	၂၅.၂	၃၅,၀၆၀	၃,၁၃၉	၄.၇
ဘူးသီးတောင်မြို့နယ်	၁၁,၂၆၄	၈,၈၀၄	၂,၄၆၀	၂၁.၈	၅၂,၀၅၆	၃,၄၈၉	၄.၆
တောင်ပြိုလက်ဝဲမြို့နယ်ခွဲ	၅၀၆	၄၄၅	၆၁	၁၂.၁	၂,၄၈၈	၉၈	၄.၉
<b>ကျောက်ဖြူခရိုင်</b>	<b>၁၀၁,၇၇၆</b>	<b>၈၀,၈၇၂</b>	<b>၂၀,၉၀၄</b>	<b>၂၀.၅</b>	<b>၄၂၂,၅၆၈</b>	<b>၁၇,၃၅၅</b>	<b>၄.၂</b>
ကျောက်ဖြူမြို့နယ်	၃၇,၂၆၄	၂၉,၃၀၈	၇,၉၅၆	၂၁.၄	၁၅၅,၆၄၉	၉,၇၀၃	၄.၂
မာန်အောင်မြို့နယ်	၁၄,၇၃၅	၁၁,၀၈၀	၃,၆၅၅	၂၄.၈	၅၆,၀၁၃	၉၅၃	၃.၈
ရမ်းဗြဲမြို့နယ်	၂၂,၄၁၈	၁၇,၂၄၄	၅,၁၇၄	၂၃.၁	၉၅,၃၄၈	၂,၅၄၃	၄.၃
အမ်းမြို့နယ်	၂၇,၃၅၉	၂၃,၂၄၀	၄,၁၁၉	၁၅.၁	၁၁၅,၅၅၈	၄,၁၅၆	၄.၂

တိုင်းဒေသကြီး/ပြည်နယ်/ခရိုင်/ မြို့နယ်	အိမ်ထောင်စု				လူဦးရေ		ပျမ်းမျှ အိမ်ထောင်စု အရွယ်အစား
	အရေအတွက်	အိမ်ထောင်ဦးစီး (ကျား)	အိမ်ထောင်ဦးစီး (မ)	အိမ်ထောင်ဦးစီး (မ) (ရာခိုင်နှုန်း)	အိမ်ထောင်စု	အဖွဲ့အစည်း	
<b>သံတွဲခရိုင်</b>	<b>၈၃,၅၉၃</b>	<b>၆၈,၆၉၀</b>	<b>၁၄,၉၀၃</b>	<b>၁၇.၈</b>	<b>၃၄၃,၀၇၄</b>	<b>၁၄,၇၆၆</b>	<b>၄.၁</b>
သံတွဲမြို့နယ်	၃၁,၀၇၅	၂၅,၀၄၄	၆,၀၃၁	၁၉.၄	၁၂၄,၇၇၃	၈,၇၁၁	၄.၀
တောင်ကုတ်မြို့နယ်	၂၅,၂၃၉	၂၀,၄၁၉	၄,၈၂၀	၁၉.၁	၁၁၀,၄၇၅	၃,၉၆၂	၄.၄
ဝှံမြို့နယ်	၁၁,၂၄၅	၉,၆၆၄	၁,၅၈၁	၁၄.၁	၄၁,၄၅၈	၉၇၆	၃.၇
မအိမြို့နယ်	၉,၉၅၃	၈,၅၂၉	၁,၄၂၄	၁၄.၃	၄၃,၂၄၆	၆၅၈	၄.၃
ကျိန္တလီမြို့နယ်	၆,၀၈၁	၅,၀၃၄	၁,၀၄၇	၁၇.၂	၂၃,၁၂၂	၄၅၉	၃.၈
<b>ရန်ကုန်တိုင်းဒေသကြီး</b>	<b>၁,၅၈၂,၉၄၄</b>	<b>၁,၁၉၉,၀၀၃</b>	<b>၃၈၃,၉၄၁</b>	<b>၂၄.၃</b>	<b>၆,၉၄၉,၄၄၀</b>	<b>၄၁၁,၂၆၃</b>	<b>၄.၄</b>
<b>မြောက်ပိုင်းခရိုင်</b>	<b>၅၆၆,၁၆၇</b>	<b>၄၄၄,၂၂၃</b>	<b>၁၂၁,၉၄၄</b>	<b>၂၁.၅</b>	<b>၂,၄၅၆,၅၂၉</b>	<b>၁၅၀,၁၄၁</b>	<b>၄.၃</b>
အင်းစိန်မြို့နယ်	၆၁,၆၇၆	၄၅,၃၀၉	၁၆,၃၆၇	၂၆.၅	၂၇၈,၉၈၆	၂၆,၂၉၇	၄.၅
မင်္ဂလာဒုံမြို့နယ်	၆၆,၃၀၃	၅၀,၄၄၃	၁၅,၈၆၀	၂၃.၉	၂၉၁,၉၀၄	၃၉,၆၈၂	၄.၄
မှော်ဘီမြို့နယ်	၅၆,၄၆၉	၄၅,၄၆၄	၁၁,၀၀၅	၁၉.၅	၂၃၁,၀၇၃	၁၃,၅၃၄	၄.၁
လှည်းကူးမြို့နယ်	၅၈,၀၂၃	၄၅,၃၃၆	၁၂,၆၈၇	၂၁.၉	၂၄၇,၄၅၂	၂၃,၂၈၉	၄.၃
တိုက်ကြီးမြို့နယ်	၆၆,၉၉၉	၅၃,၈၁၇	၁၃,၁၈၂	၁၉.၇	၂၇၁,၁၂၀	၆,၁၄၈	၄.၀
ထန်းတပင်မြို့နယ်	၃၄,၂၁၁	၂၈,၆၇၈	၅,၅၃၃	၁၆.၂	၁၄၃,၇၉၁	၂,၀၀၁	၄.၂
ရွှေပြည်သာမြို့နယ်	၇၃,၇၇၅	၅၆,၇၉၀	၁၆,၉၈၅	၂၃.၀	၃၂၈,၇၄၀	၁၄,၇၈၆	၄.၅
လှိုင်သာယာမြို့နယ်	၁၄၈,၇၁၁	၁၁၈,၃၈၆	၃၀,၃၂၅	၂၀.၄	၆၆၃,၄၆၃	၂၄,၄၀၄	၄.၅
<b>အရှေ့ပိုင်းခရိုင်</b>	<b>၄၈၆,၇၉၀</b>	<b>၃၅၄,၄၄၄</b>	<b>၁၃၂,၃၄၆</b>	<b>၂၇.၂</b>	<b>၂,၂၅၈,၀၄၀</b>	<b>၁၀၈,၆၁၉</b>	<b>၄.၆</b>
သယံဇင်းကွန်းမြို့နယ်	၄၃,၃၂၀	၃၀,၁၂၀	၁၃,၂၀၀	၃၀.၅	၂၀၁,၃၁၆	၈,၁၇၀	၄.၆
ရန်ကင်းမြို့နယ်	၁၄,၆၃၇	၉,၅၉၆	၅,၀၄၁	၃၄.၄	၆၆,၇၉၂	၄,၁၅၄	၄.၆
တောင်ဥက္ကလာပမြို့နယ်	၃၂,၇၂၅	၂၂,၉၀၄	၉,၈၂၁	၃၀.၀	၁၅၃,၆၈၇	၇,၄၃၉	၄.၇
မြောက်ဥက္ကလာပမြို့နယ်	၆၄,၇၅၆	၄၇,၁၁၁	၁၇,၆၄၅	၂၇.၂	၃၁၃,၂၄၀	၂၀,၀၅၃	၄.၈
သာကေတမြို့နယ်	၄၅,၄၅၆	၃၂,၃၁၃	၁၃,၁၄၃	၂၈.၉	၂၁၂,၂၉၀	၈,၂၆၆	၄.၇
ဒေါပုံမြို့နယ်	၁၄,၄၀၉	၁၀,၃၀၃	၄,၁၀၆	၂၈.၅	၇၂,၆၈၃	၂,၆၄၂	၅.၀

တိုင်းဒေသကြီး/ပြည်နယ်/ခရိုင်/မြို့နယ်	အိမ်ထောင်စု				လူဦးရေ		ပျမ်းမျှ အိမ်ထောင်စု အရွယ်အစား
	အရေအတွက်	အိမ်ထောင်ဦးစီး (ကျား)	အိမ်ထောင်ဦးစီး (မ)	အိမ်ထောင်ဦးစီး (မ) (ရာခိုင်နှုန်း)	အိမ်ထောင်စု	အဖွဲ့အစည်း	
တာမွေမြို့နယ်	၃၅,၃၆၀	၂၃,၉၇၈	၁၁,၃၈၂	၃၂.၂	၁၅၆,၃၄၀	၈,၉၇၃	၄.၄
ပုဇွန်တောင်မြို့နယ်	၁၀,၃၀၆	၆,၈၇၃	၃,၄၃၃	၃၃.၃	၄၅,၃၄၇	၃,၁၀၈	၄.၄
ဗိုလ်တထောင်မြို့နယ်	၈,၃၉၇	၅,၈၇၂	၂,၅၂၅	၃၀.၁	၃၆,၆၆၁	၄,၃၃၄	၄.၄
ဒဂုံမြို့သစ်(တောင်ပိုင်း)	၇၆,၉၈၄	၅၉,၃၅၇	၁၇,၆၂၇	၂၂.၉	၃၅၈,၃၅၀	၁၃,၂၉၆	၄.၇
ဒဂုံမြို့သစ်(မြောက်ပိုင်း)	၄၂,၇၀၄	၃၁,၆၇၈	၁၁,၀၂၆	၂၅.၈	၂၀၀,၆၂၉	၃,၃၁၉	၄.၇
ဒဂုံမြို့သစ်(အရှေ့ပိုင်း)	၃၃,၉၁၃	၂၅,၅၉၀	၈,၃၂၃	၂၄.၅	၁၅၅,၂၅၈	၁၀,၃၇၀	၄.၆
ဒဂုံမြို့သစ်(ဆိပ်ကမ်း)	၃၇,၉၀၅	၃၀,၅၇၀	၇,၃၃၅	၁၉.၄	၁၅၉,၃၁၃	၈,၁၃၅	၄.၂
မင်္ဂလာတောင်ညွန့်မြို့နယ်	၂၅,၉၁၈	၁၈,၁၇၉	၇,၇၃၉	၂၉.၉	၁၂၆,၁၃၄	၆,၃၆၀	၄.၉
<b>တောင်ပိုင်းခရိုင်</b>	<b>၃၃၉,၂၀၅</b>	<b>၂၆၈,၇၄၄</b>	<b>၇၀,၄၆၁</b>	<b>၂၀.၈</b>	<b>၁,၃၇၉,၈၅၃</b>	<b>၃၇,၈၇၁</b>	<b>၄.၁</b>
သန်လျင်မြို့နယ်	၆၁,၅၉၇	၄၇,၁၂၅	၁၄,၄၇၂	၂၃.၅	၂၅၃,၉၂၃	၁၄,၁၄၀	၄.၁
ကျောက်တန်းမြို့နယ်	၃၂,၉၇၆	၂၆,၂၉၉	၆,၆၇၇	၂၀.၂	၁၂၈,၂၅၄	၄,၅၁၁	၃.၉
သုံးခွမြို့နယ်	၄၀,၀၈၇	၃၁,၉၃၂	၈,၁၅၅	၂၀.၃	၁၅၅,၅၇၃	၂,၃၀၃	၃.၉
ခရမ်းမြို့နယ်	၃၉,၃၁၄	၃၁,၄၃၀	၇,၈၈၄	၂၀.၁	၁၅၅,၉၈၉	၂,၀၃၀	၄.၀
တွံတေးမြို့နယ်	၅၁,၆၀၂	၄၁,၅၉၇	၁၀,၀၀၅	၁၉.၄	၂၂၁,၃၇၂	၅,၄၆၄	၄.၃
ကော့မှူးမြို့နယ်	၂၉,၇၉၂	၂၃,၇၄၄	၆,၀၄၈	၂၀.၃	၁၁၆,၄၁၅	၂,၆၃၅	၃.၉
ကွမ်းခြံကုန်းမြို့နယ်	၂၈,၃၅၂	၂၂,၈၄၆	၅,၅၀၆	၁၉.၄	၁၀၉,၅၈၈	၂,၀၄၄	၃.၉
ဒလမြို့နယ်	၃၇,၉၁၂	၂၉,၅၀၂	၈,၄၁၀	၂၂.၂	၁၇၀,၃၆၃	၂,၄၉၄	၄.၅
ဆိပ်ကြီး/ခနောင်တိုမြို့နယ်	၇,၇၂၉	၅,၉၇၄	၁,၇၅၅	၂၂.၇	၃၃,၂၅၁	၇၅၂	၄.၃
ကိုကိုးကျွန်းမြို့နယ်	၃၅၁	၃၂၃	၂၈	၈.၀	၁,၁၇၂	၇၆၈	၃.၃
တံတားမြို့နယ်ခွဲ	၉,၄၉၃	၇,၉၇၂	၁,၅၂၁	၁၆.၀	၃၃,၉၅၃	၇၃၀	၃.၆
<b>အနောက်ပိုင်းခရိုင်</b>	<b>၁၉၀,၇၈၂</b>	<b>၁၃၁,၅၉၂</b>	<b>၅၉,၁၉၀</b>	<b>၃၁.၀</b>	<b>၈၅၅,၀၁၈</b>	<b>၁၁၄,၆၃၂</b>	<b>၄.၅</b>
ကျောက်တံတားမြို့နယ်	၆,၁၂၀	၃,၇၇၉	၂,၃၄၁	၃၈.၃	၂၅,၇၅၄	၄,၀၉၉	၄.၂
ပန်းဘဲတန်းမြို့နယ်	၆,၅၆၃	၄,၂၁၄	၂,၃၄၉	၃၅.၈	၃၁,၃၂၈	၂,၀၀၈	၄.၈
လမ်းမတော်မြို့နယ်	၈,၅၉၉	၅,၄၁၈	၃,၁၈၁	၃၇.၀	၃၆,၃၀၂	၁၀,၈၅၈	၄.၂

တိုင်းဒေသကြီး/ပြည်နယ်/ခရိုင်/ မြို့နယ်	အိမ်ထောင်စု				လူဦးရေ		ပျမ်းမျှ အိမ်ထောင်စု အရွယ်အစား
	အရေအတွက်	အိမ်ထောင်ဦးစီး (ကျား)	အိမ်ထောင်ဦးစီး (မ)	အိမ်ထောင်ဦးစီး (မ) (ရာခိုင်နှုန်း)	အိမ်ထောင်စု	အဖွဲ့အစည်း	
လသာမြို့နယ်	၄,၄၇၃	၂,၆၇၉	၁,၇၉၄	၄၀.၁	၁၈,၁၆၁	၆,၈၉၆	၄.၁
အလုံမြို့နယ်	၁၀,၉၄၃	၇,၇၅၄	၃,၁၈၉	၂၉.၁	၄၈,၆၁၂	၆,၈၇၀	၄.၄
ကြည့်မြင်တိုင်မြို့နယ်	၂၃,၀၆၂	၁၆,၈၄၁	၆,၂၂၁	၂၇.၀	၁၀၆,၇၀၂	၄,၈၁၂	၄.၆
စမ်းချောင်းမြို့နယ်	၂၀,၆၃၅	၁၃,၄၁၇	၇,၂၁၈	၃၅.၀	၈၇,၂၂၈	၁၂,၃၉၁	၄.၂
လှိုင်မြို့နယ်	၃၂,၈၃၇	၂၃,၁၈၄	၉,၆၅၃	၂၉.၄	၁၄၇,၁၉၁	၁၃,၁၁၆	၄.၅
ကမာရွတ်မြို့နယ်	၁၆,၂၉၉	၁၁,၀၂၁	၅,၂၇၈	၃၂.၄	၇၂,၆၉၇	၁၁,၈၇၂	၄.၅
မရမ်းကုန်းမြို့နယ်	၃၈,၈၀၇	၂၇,၈၇၂	၁၀,၉၃၅	၂၈.၂	၁၇၉,၈၃၉	၁၈,၂၇၄	၄.၆
ဒဂုံမြို့နယ်	၄,၆၀၈	၃,၁၆၅	၁,၄၄၃	၃၁.၃	၂၀,၄၁၇	၄,၆၆၅	၄.၄
ဗဟန်းမြို့နယ်	၁၇,၄၂၆	၁၁,၉၀၇	၅,၅၁၉	၃၁.၇	၇၈,၇၉၃	၁၇,၉၃၉	၄.၅
ဆိပ်ကမ်းမြို့နယ်	၄၁၀	၃၄၁	၆၉	၁၆.၈	၁,၉၉၄	၈၃၂	၄.၉
<b>ရှမ်းပြည်နယ်</b>	<b>၁,၁၆၉,၅၆၉</b>	<b>၉၁၉,၀၄၇</b>	<b>၂၅၀,၅၂၂</b>	<b>၂၁.၄</b>	<b>၅,၅၀၀,၉၃၃</b>	<b>၃၂၃,၄၉၉</b>	<b>၄.၇</b>
<b>တောင်ကြီးခရိုင်</b>	<b>၃၆၈,၅၀၉</b>	<b>၂၉၀,၇၃၄</b>	<b>၇၇,၇၇၅</b>	<b>၂၁.၁</b>	<b>၁,၆၁၉,၅၀၇</b>	<b>၈၁,၈၃၁</b>	<b>၄.၄</b>
တောင်ကြီးမြို့နယ်	၈၂,၆၀၄	၆၂,၀၀၃	၂၀,၆၀၁	၂၄.၉	၃၅၆,၅၃၈	၂၅,၁၀၁	၄.၃
ညောင်ရွှေမြို့နယ်	၄၂,၆၃၄	၃၄,၃၃၄	၈,၃၀၀	၁၉.၅	၁၇၈,၄၅၇	၁၀,၉၅၀	၄.၂
ဟိုပုံးမြို့နယ်	၂၄,၇၂၈	၁၉,၆၀၀	၅,၁၂၈	၂၀.၇	၁၀၅,၁၉၆	၇,၁၅၂	၄.၃
ဆီဆိုင်မြို့နယ်	၃၂,၇၇၁	၂၆,၄၉၅	၆,၂၇၆	၁၉.၂	၁၄၇,၉၀၂	၅,၁၃၀	၄.၅
ကလေးမြို့နယ်	၄၁,၃၄၁	၃၀,၄၁၅	၁၀,၉၂၆	၂၆.၄	၁၇၈,၁၃၉	၇,၉၄၄	၄.၃
ပင်းတယမြို့နယ်	၁၇,၅၄၄	၁၂,၉၁၇	၄,၆၂၇	၂၆.၄	၇၆,၅၁၄	၂,၇၈၉	၄.၄
ရွာငါးမြို့နယ်	၁၈,၃၄၈	၁၃,၈၃၆	၄,၅၁၂	၂၄.၆	၇၉,၀၁၈	၃,၅၁၄	၄.၃
ရပ်စောက်မြို့နယ်	၂၅,၉၅၇	၂၁,၄၆၉	၄,၄၈၈	၁၇.၃	၁၁၉,၁၄၀	၇,၄၂၇	၄.၆
ပင်လောင်းမြို့နယ်	၂၅,၅၀၄	၂၀,၉၃၆	၄,၅၆၈	၁၇.၉	၁၁၁,၂၂၉	၃,၈၁၈	၄.၄
ဖယ်ခုံမြို့နယ်	၂၀,၀၈၄	၁၇,၃၈၁	၂,၇၀၃	၁၃.၅	၁၀၁,၃၄၅	၂,၂၄၅	၅.၀
ကျောက်တလုံးကြီးမြို့နယ်ခွဲ	၁၂,၂၆၅	၁၀,၃၅၁	၁,၉၁၄	၁၅.၆	၅၅,၄၄၁	၉၇၆	၄.၅

တိုင်းဒေသကြီး/ပြည်နယ်/ခရိုင်/မြို့နယ်	အိမ်ထောင်စု				လူဦးရေ		ပျမ်းမျှ အိမ်ထောင်စု အရွယ်အစား
	အရေအတွက်	အိမ်ထောင်ဦးစီး (ကျား)	အိမ်ထောင်ဦးစီး (မ)	အိမ်ထောင်ဦးစီး (မ) (ရာခိုင်နှုန်း)	အိမ်ထောင်စု	အဖွဲ့အစည်း	
အင်တောမြို့နယ်ခွဲ	၈,၁၅၀	၇,၀၂၁	၁,၁၂၉	၁၃.၉	၃၆,၅၆၈	၁,၅၉၅	၄.၅
နောင်တရားမြို့နယ်ခွဲ	၁၆,၅၇၉	၁၃,၉၇၆	၂,၆၀၃	၁၅.၇	၇၄,၀၂၀	၃,၁၉၀	၄.၅
<b>လွိုင်လင်ခရိုင်</b>	<b>၁၁၅,၄၈၂</b>	<b>၉၀,၃၉၆</b>	<b>၂၅,၀၈၆</b>	<b>၂၁.၇</b>	<b>၅၃၇,၄၀၂</b>	<b>၂၇,၇၆၀</b>	<b>၄.၇</b>
လွိုင်လင်မြို့နယ်	၁၀,၉၀၁	၈,၀၁၉	၂,၈၈၂	၂၆.၄	၄၉,၈၉၅	၂,၄၇၆	၄.၆
လဲချားမြို့နယ်	၈,၇၉၀	၆,၆၁၀	၂,၁၈၀	၂၄.၈	၄၇,၃၃၆	၁,၄၉၅	၅.၄
နမ့်စန်မြို့နယ်	၁၈,၈၆၃	၁၄,၅၈၈	၄,၂၇၅	၂၂.၇	၈၇,၇၉၃	၄,၅၀၉	၄.၇
ကွန်ဟိန်းမြို့နယ်	၄,၅၇၀	၃,၅၁၀	၁,၀၆၀	၂၃.၂	၂၀,၀၀၈	၁,၈၁၅	၄.၄
ကျေးသီးမြို့နယ်	၈,၉၀၁	၆,၈၄၃	၂,၀၅၈	၂၃.၁	၄၂,၂၉၁	၂,၂၀၉	၄.၈
မိုင်းကိုင်မြို့နယ်	၁၆,၃၃၂	၁၂,၉၈၀	၃,၃၅၂	၂၀.၅	၇၁,၉၂၁	၂,၃၇၃	၄.၄
မိုင်းရှူးမြို့နယ်	၉,၂၀၁	၇,၅၀၁	၁,၇၀၀	၁၈.၅	၄၁,၀၃၃	၁,၆၆၂	၄.၅
ပင်လုံမြို့နယ်ခွဲ	၁၄,၅၁၆	၁၀,၈၈၀	၃,၆၃၆	၂၅.၀	၆၈,၆၇၀	၃,၅၁၆	၄.၇
ခိုလမ်မြို့နယ်ခွဲ	၄,၃၆၄	၃,၅၀၉	၈၅၅	၁၉.၆	၂၂,၅၁၂	၂,၁၄၇	၅.၂
ကာလိမြို့နယ်ခွဲ	၆,၅၆၇	၅,၇၄၀	၈၂၇	၁၂.၆	၃၀,၀၅၅	၁,၅၂၅	၄.၆
မိုင်းနောင်မြို့နယ်ခွဲ	၅,၈၁၁	၄,၆၀၂	၁,၂၀၉	၂၀.၈	၂၈,၃၃၂	၁,၅၃၂	၄.၉
မိုင်းစံ (မုန်းဆန်း)မြို့နယ်ခွဲ	၆,၆၆၆	၅,၆၁၄	၁,၀၅၂	၁၅.၈	၂၇,၅၅၆	၂,၅၀၁	၄.၁
<b>လင်းခေးခရိုင်</b>	<b>၃၀,၆၄၈</b>	<b>၂၃,၉၀၀</b>	<b>၆,၇၄၈</b>	<b>၂၂.၀</b>	<b>၁၃၀,၈၇၅</b>	<b>၈,၆၀၈</b>	<b>၄.၃</b>
လင်းခေးမြို့နယ်	၈,၃၈၈	၆,၂၀၉	၂,၁၇၉	၂၆.၀	၃၂,၀၂၂	၁,၄၅၉	၃.၈
မိုးနဲမြို့နယ်	၆,၂၂၄	၄,၆၈၇	၁,၅၃၇	၂၄.၇	၂၇,၄၉၉	၁,၁၄၁	၄.၄
မောက်မယ်မြို့နယ်	၇,၁၉၄	၅,၈၈၃	၁,၃၁၁	၁၈.၂	၃၂,၂၈၁	၁,၅၂၉	၄.၅
မိုင်းပန်မြို့နယ်	၅,၄၂၁	၄,၃၄၂	၁,၀၇၉	၁၉.၉	၂၃,၅၀၃	၂,၄၂၃	၄.၃
ဟိုမိန်းမြို့နယ်ခွဲ	၁,၁၆၀	၉၁၄	၂၄၆	၂၁.၂	၆,၃၂၂	၅၀၈	၅.၅
ကျိုင်းတောင်းမြို့နယ်ခွဲ	၂,၂၆၁	၁,၈၆၅	၃၉၆	၁၇.၅	၉,၂၄၈	၁,၅၄၈	၄.၁
<b>လားရှိုးခရိုင်</b>	<b>၁၂၅,၁၈၁</b>	<b>၈၄,၃၉၆</b>	<b>၄၀,၇၈၅</b>	<b>၃၂.၆</b>	<b>၅၈၃,၃၄၂</b>	<b>၂၈,၉၀၆</b>	<b>၄.၇</b>
လားရှိုးမြို့နယ်	၆၄,၉၃၂	၄၀,၃၃၀	၂၄,၆၀၂	၃၇.၉	၃၀၅,၉၂၃	၁၇,၄၈၂	၄.၇

တိုင်းဒေသကြီး/ပြည်နယ်/ခရိုင်/ မြို့နယ်	အိမ်ထောင်စု				လူဦးရေ		ပျမ်းမျှ အိမ်ထောင်စု အရွယ်အစား
	အရေအတွက်	အိမ်ထောင်ဦးစီး (ကျား)	အိမ်ထောင်ဦးစီး (မ)	အိမ်ထောင်ဦးစီး (မ) (ရာခိုင်နှုန်း)	အိမ်ထောင်စု	အဖွဲ့အစည်း	
သီပေါမြို့နယ်	၁၁,၇၇၉	၉,၀၂၂	၂,၇၅၇	၂၃.၄	၅၄,၁၉၀	၂,၄၇၂	၄.၆
မိုင်းရယ်မြို့နယ်	၁၃,၃၂၈	၉,၃၈၉	၃,၉၃၉	၂၉.၆	၅၆,၇၆၈	၂,၆၀၈	၄.၃
တန့်ယန်းမြို့နယ်	၃၅,၁၄၂	၂၅,၆၅၅	၉,၄၈၇	၂၇.၀	၁၆၆,၄၆၁	၆,၃၄၄	၄.၇
<b>မူဆယ်ခရိုင်</b>	<b>၈၆,၂၅၅</b>	<b>၆၄,၅၇၉</b>	<b>၂၁,၆၇၆</b>	<b>၂၅.၁</b>	<b>၄၂၉,၄၃၉</b>	<b>၂၄,၀၅၆</b>	<b>၅.၀</b>
မူဆယ်မြို့နယ်	၂၂,၂၁၄	၁၇,၁၀၀	၅,၁၁၄	၂၃.၀	၁၀၁,၂၈၉	၁၆,၂၁၈	၄.၆
နမ့်ခမ်းမြို့နယ်	၂၁,၄၁၇	၁၅,၂၃၅	၆,၁၈၂	၂၈.၉	၁၀၄,၁၉၈	၂,၈၃၆	၄.၉
ကွတ်ခိုင်မြို့နယ်	၁၉,၀၃၁	၁၃,၀၃၉	၅,၉၉၂	၃၁.၅	၉၇,၉၅၅	၃,၃၇၉	၅.၁
မုန်းကိုးမြို့နယ်ခွဲ	၄,၃၅၈	၃,၇၂၃	၆၃၅	၁၄.၆	၂၄,၃၄၈	၂၁၇	၅.၆
မန်ဟီးရိုး (မန်ဟိုင်း) မြို့နယ်ခွဲ	၁,၆၄၃	၁,၁၄၁	၅၀၂	၃၀.၆	၆,၅၇၉	၂၀၈	၄.၀
ပန်ဆိုင်း (ကြူကုတ်) မြို့နယ်ခွဲ	၄,၅၄၃	၃,၄၂၉	၁,၁၁၄	၂၄.၅	၂၂,၂၉၇	၆၅၃	၄.၉
တာမိုးညးမြို့နယ်ခွဲ	၁၃,၀၄၉	၁၀,၉၁၂	၂,၁၃၇	၁၆.၄	၇၂,၇၇၃	၅၄၅	၅.၆
<b>ကျောက်မဲခရိုင်</b>	<b>၁၆၃,၆၇၉</b>	<b>၁၂၃,၆၀၇</b>	<b>၄၀,၀၇၂</b>	<b>၂၄.၅</b>	<b>၇၂၁,၃၆၉</b>	<b>၄၈,၆၉၆</b>	<b>၄.၄</b>
ကျောက်မဲမြို့နယ်	၂၈,၃၇၁	၂၀,၂၄၇	၈,၁၂၄	၂၈.၆	၁၂၀,၄၅၈	၇,၁၀၂	၄.၂
နောင်ချိုမြို့နယ်	၃၂,၂၂၄	၂၆,၁၅၉	၆,၀၆၅	၁၈.၈	၁၃၉,၇၁၇	၁၀,၁၂၅	၄.၃
သီပေါမြို့နယ်	၃၇,၉၀၆	၂၉,၉၄၆	၇,၉၆၀	၂၁.၀	၁၆၇,၁၅၄	၉,၀၀၄	၄.၄
နမ့်တူမြို့နယ်	၁၁,၆၄၁	၈,၄၄၅	၃,၁၉၆	၂၇.၅	၄၈,၄၆၀	၁,၉၆၃	၄.၂
နမ့်ဆန်မြို့နယ်	၁၃,၆၈၅	၉,၈၁၃	၃,၈၇၂	၂၈.၃	၆၆,၄၂၆	၅,၇၇၈	၄.၉
မိုးမိတ်မြို့နယ်	၁၃,၆၅၂	၈,၈၉၃	၄,၇၅၉	၃၄.၉	၅၈,၈၄၈	၄,၄၈၂	၄.၃
မဘိမ်းမြို့နယ်	၈,၆၃၂	၆,၉၈၃	၁,၆၄၉	၁၉.၁	၄၁,၂၁၃	၆,၁၈၅	၄.၈
မန်တုံမြို့နယ်	၇,၆၈၃	၅,၈၆၀	၁,၈၂၃	၂၃.၇	၃၇,၂၅၄	၁,၃၄၇	၄.၈
မိုင်းငေါ့မြို့နယ်ခွဲ	၄,၀၂၉	၂,၉၃၃	၁,၀၉၆	၂၇.၂	၁၇,၆၆၈	၁,၂၃၃	၄.၄
မိုင်းလုံမြို့နယ်ခွဲ	၅,၈၅၆	၄,၃၂၈	၁,၅၂၈	၂၆.၁	၂၄,၁၇၁	၁,၄၇၇	၄.၁
<b>ကွမ်းလုံခရိုင်</b>	<b>၁၀,၃၉၂</b>	<b>၈,၈၆၆</b>	<b>၁,၅၂၆</b>	<b>၁၄.၇</b>	<b>၅၅,၃၅၅</b>	<b>၃,၄၁၉</b>	<b>၅.၃</b>
ကွမ်းလုံမြို့နယ်	၁၀,၃၉၂	၈,၈၆၆	၁,၅၂၆	၁၄.၇	၅၅,၃၅၅	၃,၄၁၉	၅.၃



တိုင်းဒေသကြီး/ပြည်နယ်/ခရိုင်/မြို့နယ်	အိမ်ထောင်စု				လူဦးရေ		ပျမ်းမျှ အိမ်ထောင်စု အရွယ်အစား
	အရေအတွက်	အိမ်ထောင်ဦးစီး (ကျား)	အိမ်ထောင်ဦးစီး (မ)	အိမ်ထောင်ဦးစီး (မ) (ရာခိုင်နှုန်း)	အိမ်ထောင်စု	အဖွဲ့အစည်း	
<b>လောက်ကိုင်ခရိုင်</b>	<b>၂၄,၈၄၆</b>	<b>၂၁,၂၉၉</b>	<b>၃,၅၄၇</b>	<b>၁၄.၃</b>	<b>၁၄၃,၄၂၅</b>	<b>၁၁,၄၈၇</b>	<b>၅.၈</b>
လောက်ကိုင်မြို့နယ်	၁၄,၂၃၁	၁၁,၉၇၃	၂,၂၅၈	၁၅.၉	၇၉,၄၀၉	၁၀,၅၅၂	၅.၆
ကုန်းကြမ်းမြို့နယ်	၅,၄၆၂	၄,၈၉၃	၅၆၉	၁၀.၄	၃၃,၄၇၅	၂၉၇	၆.၁
ချင်းရွှေဟော်မြို့နယ်ခွဲ	၉၅၀	၇၈၈	၁၆၂	၁၇.၁	၄,၄၅၁	၄၃၈	၄.၇
မော်ထိုက်မြို့နယ်ခွဲ	၄,၂၀၃	၃,၆၄၅	၅၅၈	၁၃.၃	၂၆,၀၉၀	၂၀၀	၆.၂
<b>ဟိုပန်ခရိုင်</b>	<b>၃၅,၆၃၀</b>	<b>၃၁,၇၉၆</b>	<b>၃,၈၃၄</b>	<b>၁၀.၈</b>	<b>၂၂၅,၇၄၂</b>	<b>၃,၁၃၈</b>	<b>၆.၃</b>
ဟိုပန်မြို့နယ်	၁၀,၀၃၁	၈,၄၇၅	၁,၅၅၆	၁၅.၅	၅၃,၅၀၁	၁,၃၉၃	၅.၃
မိုင်းမောမြို့နယ်	၁၀,၄၄၅	၉,၅၁၉	၉၂၆	၈.၉	၆၉,၃၆၄	၁,၃၁၉	၆.၆
ပန်ဝိုင်မြို့နယ်	၁၃,၉၆၉	၁၂,၉၂၉	၁,၀၄၀	၇.၄	၉၆,၉၄၀	၁၅၇	၆.၉
ပန်လုံမြို့နယ်ခွဲ	၁,၁၈၅	၈၇၃	၃၁၂	၂၆.၃	၅,၉၃၇	၂၆၉	၅.၀
<b>မက်မန်းခရိုင်</b>	<b>၃၆,၂၄၉</b>	<b>၃၂,၇၆၁</b>	<b>၃,၄၈၈</b>	<b>၉.၆</b>	<b>၂၂၂,၅၀၆</b>	<b>၁၉,၃၇၈</b>	<b>၆.၁</b>
မက်မန်းမြို့နယ်	၃,၃၁၈	၂,၉၉၆	၃၂၂	၉.၇	၁၉,၀၅၀	၆၈၂	၅.၇
ပန်ဆမ်း(ပန်ခမ်း)မြို့နယ်	၁၆,၁၄၂	၁၄,၄၇၅	၁,၆၆၇	၁၀.၃	၈၇,၃၇၁	၁၆,၉၅၈	၅.၄
နားဖန်းမြို့နယ်	၁၆,၄၇၄	၁၅,၀၈၈	၁,၃၈၆	၈.၄	၁၁၄,၇၂၄	၁,၄၅၆	၇.၀
မန်ကန်မြို့နယ်ခွဲ	၃၁၅	၂၀၂	၁၁၃	၃၅.၉	၁,၃၆၁	၂၈၂	၄.၃
<b>ကျိုင်းတုံခရိုင်</b>	<b>၆၆,၇၃၃</b>	<b>၅၇,၃၂၈</b>	<b>၉,၄၀၅</b>	<b>၁၄.၁</b>	<b>၃၃၅,၅၅၉</b>	<b>၃၁,၃၀၂</b>	<b>၅.၀</b>
ကျိုင်းတုံမြို့နယ်	၃၄,၀၉၆	၂၇,၇၃၁	၆,၃၆၅	၁၈.၇	၁၆၂,၂၂၂	၉,၃၉၈	၄.၈
မိုင်းခတ်မြို့နယ်	၈,၀၂၅	၇,၂၅၃	၇၇၂	၉.၆	၄၂,၆၅၄	၁,၈၇၄	၅.၃
မိုင်းယန်းမြို့နယ်	၁၀,၁၁၉	၉,၃၁၆	၈၀၃	၇.၉	၅၀,၅၆၄	၂,၀၂၇	၅.၀
မိုင်းလားမြို့နယ်	၅,၂၀၈	၄,၇၃၄	၄၇၄	၉.၁	၂၇,၆၉၁	၁၅,၃၇၇	၅.၃
မိုင်းပေါက်မြို့နယ်	၉,၂၈၅	၈,၂၉၄	၉၉၁	၁၀.၇	၅၂,၄၂၈	၂,၆၂၆	၅.၆
<b>မိုင်းဆတ်ခရိုင်</b>	<b>၄၄,၉၃၁</b>	<b>၃၉,၀၇၇</b>	<b>၅,၈၅၄</b>	<b>၁၃.၀</b>	<b>၂၂၅,၂၇၁</b>	<b>၁၈,၃၀၀</b>	<b>၅.၀</b>
မိုင်းဆတ်မြို့နယ်	၁၅,၉၀၉	၁၃,၈၃၄	၂,၀၇၅	၁၃.၀	၇၉,၉၂၃	၆,၆၃၀	၅.၀
မိုင်းပျဉ်းမြို့နယ်	၁၀,၆၀၅	၈,၉၇၄	၁,၆၃၁	၁၅.၄	၅၁,၉၀၈	၂,၂၄၁	၄.၉

တိုင်းဒေသကြီး/ပြည်နယ်/ခရိုင်/မြို့နယ်	အိမ်ထောင်စု				လူဦးရေ		ပျမ်းမျှ အိမ်ထောင်စု အရွယ်အစား
	အရေအတွက်	အိမ်ထောင်ဦးစီး (ကျား)	အိမ်ထောင်ဦးစီး (မ)	အိမ်ထောင်ဦးစီး (မ) (ရာခိုင်နှုန်း)	အိမ်ထောင်စု	အဖွဲ့အစည်း	
မိုင်းတုံမြို့နယ်	၄,၂၅၈	၃,၆၅၃	၆၀၅	၁၄.၂	၂၀,၂၀၂	၁,၇၉၂	၄.၇
မိုင်းခတ်မြို့နယ်ခွဲ	၃,၂၀၂	၂,၉၆၆	၂၃၆	၇.၄	၁၇,၃၉၀	၇၀၆	၅.၄
တုံတာမြို့နယ်ခွဲ	၂,၆၉၄	၂,၃၇၉	၃၁၅	၁၁.၇	၁၃,၉၇၈	၇၀၆	၅.၂
ပုံပါကျင်မြို့နယ်ခွဲ	၇,၃၃၄	၆,၃၉၈	၉၃၆	၁၂.၈	၃၇,၆၀၇	၆,၂၁၂	၅.၁
မုံးထမြို့နယ်ခွဲ	၉၂၉	၈၇၃	၅၆	၆.၀	၄,၂၆၃	၁၃	၄.၆
<b>တာချီလိတ်ခရိုင်</b>	<b>၃၇,၆၇၃</b>	<b>၂၉,၅၉၆</b>	<b>၈,၀၇၇</b>	<b>၂၁.၄</b>	<b>၁၆၇,၄၉၃</b>	<b>၉,၈၂၀</b>	<b>၄.၄</b>
တာချီလိတ်မြို့နယ်	၃၁,၁၇၉	၂၄,၁၆၉	၇,၀၁၀	၂၂.၅	၁၃၉,၅၇၃	၈,၄၄၈	၄.၅
တာလေးမြို့နယ်ခွဲ	၄,၀၁၈	၃,၂၂၁	၇၉၇	၁၉.၈	၁၇,၂၈၄	၉၆၄	၄.၃
ကျိုင်းလပ်မြို့နယ်ခွဲ	၂,၄၇၆	၂,၂၀၆	၂၇၀	၁၀.၉	၁၀,၆၃၆	၄၀၈	၄.၃
<b>မိုင်းဖြတ်ခရိုင်</b>	<b>၂၃,၃၆၁</b>	<b>၂၀,၇၁၂</b>	<b>၂,၆၄၉</b>	<b>၁၁.၃</b>	<b>၁၀၃,၆၄၈</b>	<b>၆,၇၉၈</b>	<b>၄.၄</b>
မိုင်းဖြတ်မြို့နယ်	၆,၁၆၅	၅,၂၀၇	၉၅၈	၁၅.၅	၂၈,၂၃၅	၂,၃၂၁	၄.၆
မိုင်းယောင်းမြို့နယ်	၆,၃၂၉	၅,၅၀၆	၈၂၃	၁၃.၀	၂၅,၇၂၃	၁,၈၃၆	၄.၁
မိုင်းယုမြို့နယ်ခွဲ	၁၀,၈၆၇	၉,၉၉၉	၈၆၈	၈.၀	၄၉,၆၉၀	၂,၆၄၁	၄.၆
<b>ဧရာဝတီတိုင်းဒေသကြီး</b>	<b>၁,၄၈၈,၉၈၃</b>	<b>၁,၂၀၁,၉၅၈</b>	<b>၂၈၇,၀၂၅</b>	<b>၁၉.၃</b>	<b>၆,၀၅၃,၅၉၄</b>	<b>၁၃၁,၂၃၅</b>	<b>၄.၁</b>
<b>ပုသိမ်ခရိုင်</b>	<b>၃၉၄,၁၄၇</b>	<b>၃၂၃,၀၄၉</b>	<b>၇၁,၀၉၈</b>	<b>၁၈.၀</b>	<b>၁,၅၈၇,၇၀၉</b>	<b>၄၃,၀၀၇</b>	<b>၄.၀</b>
ကန်ကြီးထောင့်မြို့နယ်	၄၂,၉၆၆	၃၅,၉၆၃	၇,၀၀၃	၁၆.၃	၁၇၅,၇၇၉	၂,၂၁၁	၄.၁
ကျောင်းကုန်းမြို့နယ်	၄၁,၄၀၂	၃၃,၈၀၁	၇,၆၀၁	၁၈.၄	၁၆၀,၇၂၂	၂,၃၁၃	၃.၉
ကျုံပျော်မြို့နယ်	၅၉,၄၈၈	၄၈,၃၆၉	၁၁,၁၁၉	၁၈.၇	၂၃၃,၁၀၃	၂,၆၂၄	၃.၉
ငပုတောမြို့နယ်	၃၇,၃၇၆	၃၁,၅၈၅	၅,၇၉၁	၁၅.၅	၁၆၇,၂၉၄	၁,၄၈၂	၄.၅
ပုသိမ်မြို့နယ်	၆၆,၀၃၆	၅၁,၈၁၉	၁၄,၂၁၇	၂၁.၅	၂၇၂,၉၅၇	၁၄,၁၁၄	၄.၁
ရေကြည်မြို့နယ်	၂၇,၈၀၂	၂၂,၃၇၂	၅,၄၃၀	၁၉.၅	၁၀၃,၇၀၁	၁,၃၆၉	၃.၇
သာပေါင်းမြို့နယ်	၃၇,၂၃၇	၃၀,၄၆၇	၆,၇၇၀	၁၈.၂	၁၅၂,၅၆၂	၁,၈၃၈	၄.၁
ငရုတ်ကောင်းမြို့နယ်ခွဲ	၁၀,၂၀၁	၈,၉၃၅	၁,၂၆၆	၁၂.၄	၄၀,၈၉၃	၃၀၁	၄.၀

တိုင်းဒေသကြီး/ပြည်နယ်/ခရိုင်/မြို့နယ်	အိမ်ထောင်စု				လူဦးရေ		ပျမ်းမျှ အိမ်ထောင်စု အရွယ်အစား
	အရေအတွက်	အိမ်ထောင်ဦးစီး (ကျား)	အိမ်ထောင်ဦးစီး (မ)	အိမ်ထောင်ဦးစီး (မ) (ရာခိုင်နှုန်း)	အိမ်ထောင်စု	အဖွဲ့အစည်း	
ဟိုင်းကြီးကျွန်းမြို့နယ်ခွဲ	၂၉,၀၇၅	၂၄,၇၅၃	၄,၃၂၂	၁၄.၉	၁၁၂,၃၄၅	၂,၁၆၄	၃.၉
ရွှေသောင်ယံမြို့နယ်ခွဲ	၁၀,၁၈၁	၈,၁၀၃	၂,၀၇၈	၂၀.၄	၄၁,၃၉၆	၈,၁၄၂	၄.၁
ငွေဆောင်မြို့နယ်ခွဲ	၉,၄၇၀	၈,၀၈၀	၁,၃၉၀	၁၄.၇	၃၉,၂၅၇	၅,၁၁၉	၄.၁
ငသိုင်းချောင်းမြို့နယ်ခွဲ	၂၂,၉၁၃	၁၈,၈၀၂	၄,၁၁၁	၁၇.၉	၈၇,၇၀၀	၁,၃၃၀	၃.၈
<b>ဖျာပုံခရိုင်</b>	<b>၂၃၇,၇၆၁</b>	<b>၁၉၁,၄၅၀</b>	<b>၄၆,၃၁၁</b>	<b>၁၉.၅</b>	<b>၁,၀၀၇,၄၅၀</b>	<b>၂၅,၆၀၃</b>	<b>၄.၂</b>
ကျိုက်လတ်မြို့နယ်	၄၃,၇၄၈	၃၅,၅၆၈	၈,၁၈၀	၁၈.၇	၁၈၆,၂၆၉	၇,၀၇၁	၄.၃
ဒေးဒဲမြို့နယ်	၄၈,၆၁၀	၃၇,၃၃၀	၁၁,၂၈၀	၂၃.၂	၁၉၇,၆၇၈	၅,၂၄၈	၄.၁
ဖျာပုံမြို့နယ်	၄၁,၆၃၀	၃၂,၁၄၉	၉,၄၈၁	၂၂.၈	၁၈၂,၃၃၇	၅,၀၀၆	၄.၄
ဘိုကလေးမြို့နယ်	၇၅,၉၈၇	၆၂,၁၇၆	၁၃,၈၁၁	၁၈.၂	၃၁၇,၁၂၈	၅,၅၃၇	၄.၂
အမာမြို့နယ်ခွဲ	၂၇,၇၈၆	၂၄,၂၂၇	၃,၅၅၉	၁၂.၈	၁၂၄,၀၃၈	၂,၇၄၁	၄.၅
<b>မအူပင်ခရိုင်</b>	<b>၂၂၈,၀၇၉</b>	<b>၁၈၅,၁၂၂</b>	<b>၄၂,၉၅၇</b>	<b>၁၈.၈</b>	<b>၉၅၄,၆၅၅</b>	<b>၁၉,၂၉၃</b>	<b>၄.၂</b>
ညောင်တုန်းမြို့နယ်	၅၁,၂၀၁	၄၁,၃၉၆	၉,၈၀၅	၁၉.၂	၂၀၉,၉၅၀	၅,၉၅၆	၄.၁
ဓနုဖြူမြို့နယ်	၄၄,၇၉၇	၃၅,၃၁၇	၉,၄၈၀	၂၁.၂	၁၇၆,၇၁၄	၂,၆၃၉	၃.၉
ပန်းတနော်မြို့နယ်	၆၀,၂၇၇	၅၀,၄၅၀	၉,၈၂၇	၁၆.၃	၂၆၁,၂၉၀	၃,၃၀၆	၄.၃
မအူပင်မြို့နယ်	၇၁,၈၀၄	၅၇,၉၅၉	၁၃,၈၄၅	၁၉.၃	၃၀၆,၇၀၁	၇,၃၉၂	၄.၃
<b>မြောင်းမြခရိုင်</b>	<b>၁၈၀,၀၇၅</b>	<b>၁၄၃,၅၆၄</b>	<b>၃၆,၅၁၁</b>	<b>၂၀.၃</b>	<b>၇၆၇,၃၄၀</b>	<b>၁၄,၅၀၄</b>	<b>၄.၃</b>
မြောင်းမြမြို့နယ်	၆၆,၁၇၂	၅၄,၀၂၁	၁၂,၁၅၁	၁၈.၄	၂၉၁,၃၉၀	၇,၂၄၇	၄.၄
ဝါးခယ်မမြို့နယ်	၆၇,၄၄၈	၅၃,၁၃၉	၁၄,၃၀၉	၂၁.၂	၂၈၄,၀၀၃	၅,၁၀၃	၄.၂
အိမ်မဲမြို့နယ်	၄၆,၄၅၅	၃၆,၄၀၄	၁၀,၀၅၁	၂၁.၆	၁၉၁,၉၄၇	၂,၁၅၄	၄.၁
<b>လပွတ္တာခရိုင်</b>	<b>၁၅၀,၄၆၉</b>	<b>၁၂၄,၂၈၁</b>	<b>၂၆,၁၈၈</b>	<b>၁၇.၄</b>	<b>၆၁၇,၂၈၄</b>	<b>၉,၂၇၄</b>	<b>၄.၁</b>
မော်လမြိုင်ကျွန်းမြို့နယ်	၇၄,၈၈၆	၅၉,၂၇၂	၁၅,၆၁၄	၂၀.၉	၃၀၇,၅၆၆	၃,၇၄၄	၄.၁
လပွတ္တာမြို့နယ်	၅၅,၁၄၆	၄၆,၉၄၀	၈,၂၀၆	၁၄.၉	၂၂၆,၀၉၅	၃,၈၃၄	၄.၁

တိုင်းဒေသကြီး/ပြည်နယ်/ခရိုင်/ မြို့နယ်	အိမ်ထောင်စု				လူဦးရေ		ပျမ်းမျှ အိမ်ထောင်စု အရွယ်အစား
	အရေအတွက်	အိမ်ထောင်ဦးစီး (ကျား)	အိမ်ထောင်ဦးစီး (မ)	အိမ်ထောင်ဦးစီး (မ) (ရာခိုင်နှုန်း)	အိမ်ထောင်စု	အဖွဲ့အစည်း	
ပြင်စလူမြို့နယ်ခွဲ	၂၀,၄၃၇	၁၈,၀၆၉	၂,၃၆၈	၁၁.၆	၈၃,၅၉၃	၁,၆၉၆	၄.၁
<b>ဟင်္သာတခရိုင်</b>	<b>၂၉၈,၄၅၂</b>	<b>၂၃၄,၄၉၂</b>	<b>၆၃,၉၆၀</b>	<b>၂၁.၄</b>	<b>၁,၁၁၉,၁၅၆</b>	<b>၁၉,၅၅၄</b>	<b>၃.၇</b>
ကြံခင်းမြို့နယ်	၂၆,၈၅၇	၂၁,၅၂၇	၅,၃၃၀	၁၉.၈	၉၄,၅၁၂	၁,၅၇၁	၃.၅
လွန်မြို့နယ်	၄၂,၀၇၃	၃၃,၄၆၈	၈,၆၀၅	၂၀.၅	၁၆၆,၁၆၃	၂,၀၄၀	၃.၉
မြန်အောင်မြို့နယ်	၅၉,၉၂၀	၄၆,၃၀၁	၁၃,၆၁၉	၂၂.၇	၂၁၅,၅၅၂	၃,၀၂၉	၃.၆
လေးမျက်နှာမြို့နယ်	၂၆,၂၄၄	၂၁,၀၇၆	၅,၁၆၈	၁၉.၇	၁၀၁,၂၃၂	၁,၇၉၂	၃.၉
ဟင်္သာတမြို့နယ်	၈၆,၁၂၉	၆၆,၅၀၈	၁၉,၆၂၁	၂၂.၈	၃၃၁,၀၅၂	၇,၃၈၃	၃.၈
အင်္ဂပူမြို့နယ်	၅၇,၂၂၉	၄၅,၆၁၂	၁၁,၆၁၇	၂၀.၃	၂၁၀,၆၄၅	၃,၇၃၉	၃.၇
<b>နေပြည်တော်ကောင်စီနယ်မြေ</b>	<b>၂၆၂,၂၅၃</b>	<b>၂၀၅,၁၆၀</b>	<b>၅၇,၀၉၃</b>	<b>၂၁.၈</b>	<b>၁,၀၇၂,၈၃၃</b>	<b>၈၇,၄၀၉</b>	<b>၄.၁</b>
<b>ဥတ္တရခရိုင်</b>	<b>၁၂၄,၀၉၉</b>	<b>၉၉,၅၂၀</b>	<b>၂၄,၅၇၉</b>	<b>၁၉.၈</b>	<b>၄၉၉,၈၉၄</b>	<b>၂၆,၆၀၃</b>	<b>၄.၀</b>
တပ်ကုန်းမြို့နယ်	၅၁,၇၄၇	၄၀,၆၂၁	၁၁,၁၂၆	၂၁.၅	၂၁၀,၅၇၀	၆,၅၂၃	၄.၁
ဇေယျာသီရိမြို့နယ်	၂၆,၀၇၅	၂၁,၂၂၁	၄,၈၅၄	၁၈.၆	၁၀၄,၃၃၉	၆,၉၅၄	၄.၀
ဥတ္တရသီရိမြို့နယ်	၁၈,၆၆၁	၁၅,၉၁၈	၂,၇၄၃	၁၄.၇	၇၅,၇၁၇	၅,၉၀၃	၄.၁
ပုဗ္ဗသီရိမြို့နယ်	၂၇,၆၁၆	၂၁,၇၆၀	၅,၈၅၆	၂၁.၂	၁၀၉,၂၆၈	၇,၂၂၃	၄.၀
<b>ဒက္ခိဏခရိုင်</b>	<b>၁၃၈,၁၅၄</b>	<b>၁၀၅,၆၄၀</b>	<b>၃၂,၅၁၄</b>	<b>၂၃.၅</b>	<b>၅၇၂,၉၃၉</b>	<b>၆၀,၈၀၆</b>	<b>၄.၁</b>
ပျဉ်းမနားမြို့နယ်	၃၉,၆၆၃	၃၀,၁၆၄	၉,၄၉၉	၂၃.၉	၁၇၇,၄၁၇	၁၀,၁၄၈	၄.၅
လယ်ဝေးမြို့နယ်	၆၅,၁၇၄	၅၁,၆၆၁	၁၃,၅၁၃	၂၀.၇	၂၇၇,၀၅၆	၇,၃၃၇	၄.၃
ဇေယျသီရိမြို့နယ်*	၂၆,၃၂၀	၁၈,၁၃၅	၈,၁၈၅	၃၁.၁	၉၁,၀၄၃	၁၉,၄၁၆	၃.၅
ဒက္ခိဏသီရိမြို့နယ်	၆,၉၉၇	၅,၆၈၀	၁,၃၁၇	၁၈.၈	၂၇,၄၂၃	၂၃,၉၀၅	၃.၉

\* ဇေယျသီရိမြို့နယ်တွင် ပြည်ပရှိမြန်မာသံရုံးများတွင်တာဝန်ထမ်းဆောင်နေသည့် မြန်မာဝန်ထမ်းအိမ်ထောင်စုပေါင်း (၃၉၃) စုပါဝင်ပါသည်။

ဇယား(က-၅)။ လူဦးရေကို အသက်တစ်နှစ်ချင်းစီအလိုက် မြို့ပြ/ကျေးလက်နှင့် ကျား/မ ခွဲခြားဖော်ပြသောဇယား (ပြည်ထောင်စု)

အသက်	လူဦးရေစုစုပေါင်း			မြို့ပြ			ကျေးလက်		
	ပေါင်း	ကျား	မ	ပေါင်း	ကျား	မ	ပေါင်း	ကျား	မ
ပြည်ထောင်စု	၅၀,၂၇၉,၉၀၀	၂၄,၂၂၈,၇၁၄	၂၆,၀၅၁,၁၈၆	၁၄,၈၇၇,၉၄၃	၇,၁၁၄,၂၂၄	၇,၇၆၃,၇၁၉	၃၅,၄၀၁,၉၅၇	၁၇,၁၁၄,၄၉၀	၁၈,၂၈၇,၄၆၇
၁ နှစ်အောက်	၈၂၃,၃၇၈	၄၁၆,၆၄၅	၄၀၆,၇၃၃	၂၀၈,၅၇၁	၁၀၅,၉၆၈	၁၀၂,၆၀၃	၆၁၄,၈၀၇	၃၁၀,၆၇၇	၃၀၄,၁၃၀
၁	၈၄၆,၃၉၄	၄၂၈,၆၄၃	၄၁၇,၇၅၁	၂၀၅,၇၀၁	၁၀၄,၈၀၈	၁၀၀,၈၉၃	၆၄၀,၆၉၃	၃၂၃,၈၃၅	၃၁၆,၈၅၈
၂	၈၈၂,၉၃၁	၄၄၆,၅၇၃	၄၃၆,၃၅၈	၂၁၂,၇၆၉	၁၀၈,၃၂၆	၁၀၄,၄၄၃	၆၇၀,၁၆၂	၃၃၈,၂၄၇	၃၃၁,၉၁၅
၃	၉၄၅,၂၄၀	၄၇၉,၅၀၂	၄၆၅,၇၃၈	၂၂၁,၆၄၃	၁၁၂,၇၆၆	၁၀၈,၈၇၇	၇၂၃,၅၉၇	၃၆၆,၇၃၆	၃၅၆,၈၆၁
၄	၉၇၄,၁၈၇	၄၉၁,၄၂၀	၄၈၂,၇၆၇	၂၃၂,၄၄၄	၁၁၇,၇၁၆	၁၁၄,၇၂၈	၇၄၁,၇၄၃	၃၇၃,၇၀၄	၃၆၈,၀၃၉
၅	၉၃၈,၉၇၇	၄၇၆,၆၄၄	၄၆၂,၃၃၃	၂၁၃,၉၃၁	၁၀၉,၂၁၁	၁၀၄,၇၂၀	၇၂၅,၀၄၆	၃၆၇,၄၃၃	၃၅၇,၆၁၃
၆	၉၇၂,၇၃၈	၄၉၂,၄၃၄	၄၈၀,၃၀၄	၂၂၆,၉၃၅	၁၁၅,၁၉၁	၁၁၁,၇၄၄	၇၄၅,၈၀၃	၃၇၇,၂၄၃	၃၆၈,၅၆၀
၇	၉၉၆,၈၈၇	၅၀၅,၉၄၀	၄၉၀,၉၄၇	၂၃၉,၆၉၄	၁၂၂,၁၅၃	၁၁၇,၅၄၁	၇၅၇,၁၉၃	၃၈၃,၇၈၇	၃၇၃,၄၀၆
၈	၉၅၈,၁၉၂	၄၈၀,၂၂၆	၄၇၇,၉၆၆	၂၃၄,၀၈၈	၁၁၈,၃၂၂	၁၁၅,၇၆၆	၇၂၄,၁၀၄	၃၆၁,၉၀၄	၃၆၂,၂၀၀
၉	၉၅၂,၂၈၃	၄၈၃,၁၂၈	၄၆၉,၁၅၅	၂၃၂,၂၂၈	၁၁၈,၄၃၃	၁၁၃,၇၉၅	၇၂၀,၀၅၅	၃၆၄,၆၉၅	၃၅၅,၃၆၀
၁၀	၁,၀၂၂,၃၅၆	၅၂၁,၉၆၁	၅၀၀,၃၉၅	၂၄၅,၅၈၂	၁၂၇,၀၄၁	၁၁၈,၅၄၁	၇၇၆,၇၇၄	၃၉၄,၉၂၀	၃၈၁,၈၅၄
၁၁	၉၄၃,၈၅၆	၄၇၈,၄၃၆	၄၆၅,၄၂၀	၂၄၂,၀၆၄	၁၂၄,၂၆၈	၁၁၇,၇၉၆	၇၀၁,၇၉၂	၃၅၄,၁၆၈	၃၄၇,၆၂၄
၁၂	၁,၀၄၈,၂၈၂	၅၃၅,၀၆၇	၅၁၃,၂၁၅	၂၇၁,၂၇၄	၁၄၁,၃၅၄	၁၂၉,၉၂၀	၇၇၇,၀၀၈	၃၉၃,၇၁၃	၃၈၃,၂၉၅
၁၃	၁,၀၈၃,၆၉၄	၅၅၃,၅၃၁	၅၃၀,၁၆၃	၃၀၁,၄၂၃	၁၅၈,၁၂၉	၁၄၃,၂၉၄	၇၈၂,၂၇၁	၃၉၅,၄၀၂	၃၈၆,၈၆၉
၁၄	၁,၀၁၀,၁၇၄	၅၀၆,၇၅၄	၅၀၃,၄၂၀	၂၉၅,၄၄၉	၁၅၂,၅၁၃	၁၄၂,၉၃၆	၇၁၄,၇၂၅	၃၅၄,၂၄၁	၃၆၀,၄၈၄
၁၅	၉၆၁,၆၈၉	၄၈၄,၂၃၉	၄၇၇,၄၅၀	၂၇၅,၈၈၆	၁၄၁,၇၉၅	၁၃၄,၀၉၁	၆၈၅,၈၀၃	၃၄၂,၄၄၄	၃၄၃,၃၅၉
၁၆	၈၈၅,၃၁၃	၄၃၉,၁၃၂	၄၄၆,၁၈၁	၂၇၃,၈၂၁	၁၃၈,၆၂၂	၁၃၅,၁၉၉	၆၁၁,၄၉၂	၃၀၀,၅၁၀	၃၁၀,၉၈၂
၁၇	၉၀၇,၂၁၂	၄၅၁,၁၅၂	၄၅၆,၀၆၀	၂၉၀,၆၃၉	၁၄၈,၂၅၀	၁၄၂,၃၈၉	၆၁၆,၅၇၃	၃၀၂,၉၀၂	၃၁၃,၆၇၁
၁၈	၁,၀၁၈,၉၅၈	၄၉၈,၁၃၅	၅၂၀,၈၂၃	၃၃၁,၆၆၅	၁၆၅,၃၅၄	၁၆၆,၃၁၁	၆၈၇,၂၉၃	၃၃၂,၇၈၁	၃၅၄,၅၁၂
၁၉	၈၅၂,၈၁၇	၄၁၈,၃၄၀	၄၃၄,၄၇၇	၂၉၅,၁၀၉	၁၄၆,၉၃၅	၁၄၈,၁၇၄	၅၅၇,၇၀၈	၂၇၁,၄၀၅	၂၈၆,၃၀၃
၂၀	၁,၀၅၁,၅၁၀	၅၀၉,၁၀၀	၅၄၂,၄၁၀	၃၃၉,၈၇၆	၁၆၆,၉၄၂	၁၇၂,၉၃၄	၇၁၁,၆၃၄	၃၄၂,၁၅၈	၃၆၉,၄၇၆
၂၁	၈၁၂,၁၂၃	၃၉၂,၂၆၂	၄၁၉,၈၆၁	၂၈၃,၂၉၇	၁၃၇,၇၂၂	၁၄၅,၅၇၅	၅၂၈,၈၂၆	၂၅၄,၅၄၀	၂၇၄,၂၈၆
၂၂	၈၄၆,၉၉၀	၄၀၇,၄၁၇	၄၃၉,၅၇၃	၂၈၈,၉၂၇	၁၃၉,၉၉၄	၁၄၈,၉၃၃	၅၅၈,၀၆၃	၂၆၇,၄၂၃	၂၉၀,၆၄၀

အသက်	လူဦးရေစုစုပေါင်း			မြို့ပြ			ကျေးလက်		
	ပေါင်း	ကျား	မ	ပေါင်း	ကျား	မ	ပေါင်း	ကျား	မ
၂၃	၈၄၃,၇၈၈	၄၀၉,၆၈၇	၄၃၄,၁၀၁	၂၈၄,၀၃၈	၁၃၈,၆၉၀	၁၄၅,၃၄၈	၅၅၉,၇၅၀	၂၇၀,၉၉၇	၂၈၈,၇၅၃
၂၄	၇၇၆,၆၅၈	၃၇၃,၀၅၉	၄၀၃,၅၉၉	၂၆၄,၄၃၄	၁၂၈,၀၅၇	၁၃၆,၃၇၇	၅၁၂,၂၂၄	၂၄၅,၀၀၂	၂၆၇,၂၂၂
၂၅	၉၆၃,၅၀၂	၄၆၇,၇၀၁	၄၉၅,၈၀၁	၂၉၀,၉၉၅	၁၄၁,၈၈၆	၁၄၉,၁၀၉	၆၇၂,၅၀၇	၃၂၅,၈၁၅	၃၄၆,၆၉၂
၂၆	၇၅၇,၉၈၅	၃၆၆,၀၅၀	၃၉၁,၉၃၅	၂၅၁,၄၉၃	၁၂၂,၃၀၈	၁၂၉,၁၈၅	၅၀၆,၄၉၂	၂၄၃,၇၄၂	၂၆၂,၇၅၀
၂၇	၇၉၉,၉၀၇	၃၈၆,၆၁၈	၄၁၃,၂၈၉	၂၅၅,၄၅၆	၁၂၄,၁၄၈	၁၃၁,၃၀၈	၅၄၄,၄၅၁	၂၆၂,၄၇၀	၂၈၁,၉၈၁
၂၈	၈၇၀,၈၆၅	၄၁၄,၆၃၉	၄၅၆,၂၂၆	၂၇၆,၃၆၂	၁၃၂,၄၂၆	၁၄၃,၉၃၆	၅၉၄,၅၀၃	၂၈၂,၂၁၃	၃၁၂,၂၉၀
၂၉	၇၅၃,၈၇၅	၃၆၀,၄၅၇	၃၉၃,၄၁၈	၂၄၆,၂၈၅	၁၁၈,၀၇၃	၁၂၈,၂၁၂	၅၀၇,၅၉၀	၂၄၂,၃၈၄	၂၆၅,၂၀၆
၃၀	၁,၀၂၂,၃၀၄	၄၉၇,၁၈၁	၅၂၅,၁၂၃	၃၁၂,၅၈၃	၁၅၁,၇၄၄	၁၆၀,၈၃၉	၇၀၉,၇၂၁	၃၄၅,၄၃၇	၃၆၄,၂၈၄
၃၁	၆၉၅,၇၁၉	၃၃၇,၇၃၇	၃၅၇,၉၈၂	၂၂၁,၅၂၉	၁၀၇,၉၁၇	၁၁၃,၆၁၂	၄၇၄,၁၉၀	၂၂၉,၈၂၀	၂၄၄,၃၇၀
၃၂	၇၇၅,၄၃၅	၃၇၄,၈၂၄	၄၀၀,၆၁၁	၂၄၆,၇၉၀	၁၂၀,၁၉၉	၁၂၆,၅၉၁	၅၂၈,၆၄၅	၂၅၄,၆၂၅	၂၇၄,၀၂၀
၃၃	၇၅၇,၂၅၈	၃၆၃,၉၉၈	၃၉၃,၂၆၀	၂၃၆,၅၈၅	၁၁၄,၂၁၄	၁၂၂,၃၇၁	၅၂၀,၆၇၃	၂၄၉,၇၈၄	၂၇၀,၈၈၉
၃၄	၆၄၈,၁၄၅	၃၁၀,၈၀၉	၃၃၇,၃၃၆	၂၁၁,၅၂၃	၁၀၁,၄၇၅	၁၁၀,၀၄၈	၄၃၆,၆၂၂	၂၀၉,၃၃၄	၂၂၇,၂၈၈
၃၅	၈၈၈,၀၉၉	၄၃၅,၁၉၉	၄၅၂,၉၀၀	၂၅၃,၂၉၄	၁၂၃,၁၉၇	၁၃၀,၀၉၇	၆၃၄,၈၀၅	၃၁၂,၀၀၂	၃၂၂,၈၀၃
၃၆	၆၄၄,၉၀၃	၃၀၆,၈၅၈	၃၃၈,၀၄၅	၂၀၄,၅၈၃	၉၇,၀၈၄	၁၀၇,၄၉၉	၄၄၀,၃၂၀	၂၀၉,၇၃၄	၂၃၀,၅၈၆
၃၇	၆၆၃,၄၇၃	၃၁၆,၇၄၄	၃၄၆,၇၂၉	၂၀၃,၁၇၄	၉၆,၃၇၆	၁၀၆,၇၉၈	၄၆၀,၂၉၉	၂၂၀,၃၆၈	၂၃၉,၉၃၁
၃၈	၇၄၈,၅၁၄	၃၅၄,၁၁၂	၃၉၄,၄၀၂	၂၃၅,၂၀၇	၁၁၀,၀၈၆	၁၂၅,၁၂၁	၅၁၃,၃၀၇	၂၄၄,၀၂၆	၂၆၉,၂၈၁
၃၉	၆၁၈,၄၉၁	၂၉၂,၇၁၇	၃၂၅,၇၇၄	၁၉၆,၆၅၈	၉၂,၁၃၇	၁၀၄,၅၂၁	၄၂၁,၈၃၃	၂၀၀,၅၈၀	၂၂၁,၂၅၃
၄၀	၈၂၆,၄၂၈	၃၉၂,၁၁၆	၄၃၄,၃၁၂	၂၄၈,၀၅၉	၁၁၅,၈၅၇	၁၃၂,၂၀၂	၅၇၈,၃၆၉	၂၇၆,၂၅၉	၃၀၂,၁၁၀
၄၁	၅၃၄,၃၆၃	၂၅၀,၉၈၂	၂၈၃,၃၈၁	၁၇၂,၀၇၉	၇၉,၅၆၅	၉၂,၅၁၄	၃၆၂,၂၈၄	၁၇၁,၄၁၇	၁၉၀,၈၆၇
၄၂	၇၁၅,၉၇၄	၃၄၀,၆၇၅	၃၇၅,၂၉၉	၂၂၁,၆၁၈	၁၀၃,၂၇၃	၁၁၈,၃၄၅	၄၉၄,၃၅၆	၂၃၇,၄၀၂	၂၅၆,၉၅၄
၄၃	၆၄၅,၈၂၅	၃၀၄,၀၀၂	၃၄၁,၈၂၃	၂၀၆,၀၁၃	၉၅,၂၃၉	၁၁၀,၇၇၄	၄၃၉,၈၁၂	၂၀၈,၇၆၃	၂၃၁,၀၄၉
၄၄	၅၆၀,၄၈၃	၂၆၁,၁၆၇	၂၉၉,၃၁၆	၁၇၇,၉၀၀	၈၀,၃၅၂	၉၇,၅၄၈	၃၈၂,၅၈၃	၁၈၀,၈၁၅	၂၀၁,၇၆၈
၄၅	၇၈၂,၁၉၃	၃၇၃,၄၈၇	၄၀၈,၇၀၆	၂၂၈,၃၆၅	၁၀၅,၇၅၉	၁၂၂,၆၀၆	၅၅၃,၈၂၈	၂၆၇,၇၂၈	၂၈၆,၁၀၀
၄၆	၅၅၁,၀၈၄	၂၅၇,၄၀၇	၂၉၃,၆၇၇	၁၇၃,၆၃၁	၇၈,၅၉၃	၉၅,၀၃၈	၃၇၇,၄၅၃	၁၇၈,၈၁၄	၁၉၈,၆၃၉
၄၇	၅၄၇,၂၄၈	၂၅၃,၄၂၃	၂၉၃,၈၂၅	၁၇၃,၉၂၆	၇၇,၇၄၂	၉၆,၁၈၄	၃၇၃,၃၂၂	၁၇၅,၆၈၁	၁၉၇,၆၄၁
၄၈	၅၉၀,၃၇၇	၂၇၁,၆၄၀	၃၁၈,၇၃၇	၁၉၀,၁၄၇	၈၄,၅၂၃	၁၀၅,၆၂၄	၄၀၀,၂၃၀	၁၈၇,၁၁၇	၂၁၃,၁၁၃

အသက်	လူဦးရေစုစုပေါင်း			မြို့ပြ			ကျေးလက်		
	ပေါင်း	ကျား	မ	ပေါင်း	ကျား	မ	ပေါင်း	ကျား	မ
၄၉	၄၇၅,၂၄၆	၂၁၉,၀၈၄	၂၅၆,၁၆၂	၁၅၂,၅၄၁	၆၇,၇၆၀	၈၄,၇၈၁	၃၂၂,၇၀၅	၁၅၁,၃၂၄	၁၇၁,၃၈၁
၅၀	၆၇၆,၃၆၈	၃၁၂,၀၆၉	၃၆၄,၂၉၉	၁၉၃,၁၅၇	၈၄,၇၁၇	၁၀၈,၄၄၀	၄၈၃,၂၁၁	၂၂၇,၃၅၂	၂၅၅,၈၅၉
၅၁	၄၃၉,၄၆၇	၂၀၄,၆၂၀	၂၃၄,၈၄၇	၁၃၅,၁၇၁	၆၀,၂၀၃	၇၄,၉၆၈	၃၀၄,၂၉၆	၁၄၄,၄၁၇	၁၅၉,၈၇၉
၅၂	၄၉၅,၆၄၄	၂၂၉,၈၇၁	၂၆၅,၇၇၃	၁၅၇,၅၃၀	၇၀,၂၁၁	၈၇,၃၁၉	၃၃၈,၁၁၄	၁၅၉,၆၆၀	၁၇၈,၄၅၄
၅၃	၅၀၆,၃၃၃	၂၃၂,၆၃၂	၂၇၃,၇၀၁	၁၅၆,၉၁၆	၆၉,၃၇၁	၈၇,၅၄၅	၃၄၉,၄၁၇	၁၆၃,၂၆၁	၁၈၆,၁၅၆
၅၄	၄၄၁,၄၂၀	၂၀၃,၁၄၉	၂၃၈,၂၇၁	၁၄၀,၅၅၃	၆၁,၉၇၂	၇၈,၅၈၁	၃၀၀,၈၆၇	၁၄၁,၁၇၇	၁၅၉,၆၉၀
၅၅	၅၅၀,၃၆၁	၂၅၁,၀၇၅	၂၉၉,၂၈၆	၁၅၇,၁၄၇	၆၈,၁၉၅	၈၈,၉၅၂	၃၉၃,၂၁၄	၁၈၂,၈၈၀	၂၁၀,၃၃၄
၅၆	၄၁၇,၈၄၂	၁၉၂,၄၈၁	၂၂၅,၃၆၁	၁၂၉,၆၃၈	၅၆,၆၁၆	၇၃,၀၂၂	၂၈၈,၂၀၄	၁၃၅,၈၆၅	၁၅၂,၃၃၉
၅၇	၃၈၂,၂၈၇	၁၇၄,၃၇၇	၂၀၇,၉၁၀	၁၁၉,၄၀၅	၅၁,၉၁၁	၆၇,၄၉၄	၂၆၂,၈၈၂	၁၂၂,၄၆၆	၁၄၀,၄၁၆
၅၈	၃၉၂,၃၀၀	၁၇၆,၀၈၁	၂၁၆,၂၁၉	၁၂၄,၅၀၉	၅၃,၆၄၅	၇၀,၈၆၄	၂၆၇,၇၉၁	၁၂၂,၄၃၆	၁၄၅,၃၅၅
၅၉	၃၀၉,၁၄၇	၁၄၁,၆၆၅	၁၆၇,၁၈၂	၁၀၁,၀၄၄	၄၄,၈၀၉	၅၆,၂၃၅	၂၀၈,၁၀၃	၉၇,၁၅၆	၁၁၀,၉၄၇
၆၀	၄၈၀,၀၈၅	၂၁၇,၉၉၄	၂၆၂,၀၉၁	၁၃၆,၅၃၇	၅၈,၈၉၂	၇၇,၆၄၅	၃၄၃,၅၄၈	၁၅၉,၁၀၂	၁၈၄,၄၄၆
၆၁	၂၆၃,၆၃၉	၁၁၉,၆၁၃	၁၄၄,၀၂၆	၈၁,၅၇၂	၃၅,၆၀၈	၄၅,၉၆၄	၁၈၂,၀၆၇	၈၄,၀၀၅	၉၈,၀၆၂
၆၂	၂၉၄,၀၇၁	၁၃၃,၁၃၉	၁၆၀,၉၃၂	၉၂,၇၈၆	၄၀,၄၁၅	၅၂,၃၇၁	၂၀၁,၂၈၅	၉၂,၇၂၄	၁၀၈,၅၆၁
၆၃	၂၉၀,၂၅၁	၁၂၉,၁၂၅	၁၆၁,၁၂၆	၉၀,၆၂၇	၃၈,၇၆၈	၅၁,၈၅၉	၁၉၉,၆၂၄	၉၀,၃၅၇	၁၀၉,၂၆၇
၆၄	၂၄၈,၇၉၉	၁၁၂,၁၆၉	၁၃၆,၆၃၀	၇၅,၅၁၉	၃၂,၄၈၉	၄၃,၀၃၀	၁၇၃,၂၈၀	၇၉,၆၈၀	၉၃,၆၀၀
၆၅	၃၃၇,၈၀၁	၁၄၇,၇၇၁	၁၉၀,၀၃၀	၉၈,၆၅၇	၄၁,၂၇၀	၅၇,၃၈၇	၂၃၉,၁၃၄	၁၀၆,၅၀၁	၁၃၂,၆၃၃
၆၆	၂၀၃,၄၄၈	၉၀,၇၀၂	၁၁၂,၇၄၆	၆၃,၈၅၀	၂၇,၃၇၆	၃၆,၄၇၄	၁၃၉,၅၇၈	၆၃,၃၂၆	၇၆,၂၅၂
၆၇	၂၂၉,၄၀၇	၁၀၀,၂၉၇	၁၂၉,၁၁၀	၇၃,၅၆၁	၃၀,၅၆၆	၄၂,၉၉၅	၁၅၅,၈၄၆	၆၉,၇၃၁	၈၆,၁၁၅
၆၈	၁၇၃,၂၄၆	၇၄,၈၄၄	၉၈,၄၀၂	၅၇,၄၆၇	၂၃,၈၅၆	၃၃,၆၁၁	၁၁၅,၇၇၉	၅၀,၉၈၈	၆၄,၇၉၁
၆၉	၁၂၀,၅၉၁	၅၃,၀၀၄	၆၇,၅၈၇	၄၀,၂၁၂	၁၇,၂၄၈	၂၂,၉၆၄	၈၀,၃၄၉	၃၅,၇၅၆	၄၄,၆၂၃
၇၀	၂၃၃,၅၅၅	၉၇,၄၀၈	၁၃၆,၁၄၇	၆၂,၁၀၃	၂၅,၀၁၀	၃၇,၀၉၃	၁၇၁,၄၅၂	၇၂,၃၉၈	၉၉,၀၅၄
၇၁	၁၀၃,၆၀၂	၄၅,၄၂၉	၅၈,၁၇၃	၃၃,၂၂၁	၁၄,၀၆၂	၁၉,၁၅၉	၇၀,၃၈၁	၃၁,၃၆၇	၃၉,၀၁၄
၇၂	၁၃၀,၄၀၇	၅၅,၉၆၅	၇၄,၄၄၂	၄၀,၁၇၉	၁၆,၇၂၉	၂၃,၄၅၀	၉၀,၂၂၈	၃၉,၂၃၆	၅၀,၉၉၂
၇၃	၁၃၂,၀၀၂	၅၅,၅၁၄	၇၆,၄၈၈	၄၁,၃၅၂	၁၇,၁၂၉	၂၄,၂၂၃	၉၀,၆၅၀	၃၈,၃၈၅	၅၂,၂၆၅
၇၄	၁၁၃,၆၀၄	၄၇,၃၆၃	၆၆,၂၄၁	၃၅,၈၉၂	၁၄,၇၆၇	၂၁,၁၂၅	၇၇,၇၁၂	၃၂,၅၉၆	၄၅,၁၁၆

အသက်	လူဦးရေစုစုပေါင်း			မြို့ပြ			ကျေးလက်		
	ပေါင်း	ကျား	မ	ပေါင်း	ကျား	မ	ပေါင်း	ကျား	မ
၇၅	၁၉၈,၆၀၁	၈၂,၂၄၆	၁၁၆,၃၅၅	၅၅,၃၃၀	၂၂,၁၉၃	၃၃,၁၃၇	၁၄၃,၂၇၁	၆၀,၀၅၃	၈၃,၂၁၈
၇၆	၁၀၂,၀၁၄	၄၂,၂၄၆	၅၉,၇၆၈	၃၃,၃၄၉	၁၃,၂၉၀	၂၀,၀၅၉	၆၈,၆၆၅	၂၈,၉၅၆	၃၉,၇၀၉
၇၇	၈၈,၄၂၄	၃၆,၃၇၆	၅၂,၀၄၈	၂၆,၆၆၂	၁၀,၅၂၆	၁၆,၁၃၆	၆၁,၇၆၂	၂၅,၈၅၀	၃၅,၉၁၂
၇၈	၁၀၅,၈၁၆	၄၂,၉၉၄	၆၂,၈၂၂	၃၂,၂၆၈	၁၂,၄၈၇	၁၉,၇၈၁	၇၃,၅၄၈	၃၀,၅၀၇	၄၃,၀၄၁
၇၉	၅၈,၄၄၃	၂၄,၄၅၃	၃၃,၉၉၀	၁၈,၁၂၃	၇,၄၆၄	၁၀,၆၅၉	၄၀,၃၂၀	၁၆,၉၈၉	၂၃,၃၃၁
၈၀	၁၁၆,၂၄၀	၄၄,၃၃၂	၇၁,၉၀၈	၃၀,၅၃၅	၁၀,၉၉၉	၁၉,၅၃၆	၈၅,၇၀၅	၃၃,၃၃၃	၅၂,၃၇၂
၈၁	၅၄,၂၉၄	၂၂,၃၈၃	၃၁,၉၁၁	၁၇,၂၆၁	၆,၈၁၉	၁၀,၄၄၂	၃၇,၀၃၃	၁၅,၅၆၄	၂၁,၄၆၉
၈၂	၆၀,၄၀၇	၂၃,၇၆၅	၃၆,၆၄၂	၁၈,၆၀၅	၇,၀၃၈	၁၁,၅၆၇	၄၁,၈၀၂	၁၆,၇၂၇	၂၅,၀၇၅
၈၃	၅၇,၇၃၂	၂၂,၃၆၂	၃၅,၃၇၀	၁၈,၀၆၇	၆,၆၂၆	၁၁,၄၄၁	၃၉,၆၆၅	၁၅,၇၃၆	၂၃,၉၂၉
၈၄	၄၆,၉၀၃	၁၈,၀၃၃	၂၈,၈၇၀	၁၅,၁၀၅	၅,၄၆၃	၉,၆၄၂	၃၁,၇၉၈	၁၂,၅၇၀	၁၉,၂၂၈
၈၅	၅၉,၄၉၄	၂၁,၁၈၃	၃၈,၃၁၁	၁၇,၅၈၈	၅,၈၅၆	၁၁,၇၃၂	၄၁,၉၀၆	၁၅,၃၂၇	၂၆,၅၇၉
၈၆	၃၃,၅၂၆	၁၂,၄၄၉	၂၁,၀၇၇	၁၁,၇၀၁	၄,၀၅၆	၇,၆၄၅	၂၁,၈၂၅	၈,၃၉၃	၁၃,၄၃၂
၈၇	၂၇,၆၃၀	၉,၇၇၇	၁၇,၈၅၃	၉,၂၀၄	၃,၀၀၈	၆,၁၉၆	၁၈,၄၂၆	၆,၇၆၉	၁၁,၆၅၇
၈၈	၂၁,၅၁၉	၇,၈၉၁	၁၃,၆၂၈	၇,၁၉၇	၂,၄၃၈	၄,၇၅၉	၁၄,၃၂၂	၅,၄၅၃	၈,၈၆၉
၈၉	၁၅,၉၀၀	၅,၆၇၉	၁၀,၂၂၁	၅,၄၃၇	၁,၇၆၀	၃,၆၇၇	၁၀,၄၆၃	၃,၉၁၉	၆,၅၄၄
၉၀	၂၁,၃၉၄	၇,၁၂၄	၁၄,၂၇၀	၆,၅၁၃	၁,၉၇၂	၄,၅၄၁	၁၄,၈၈၁	၅,၁၅၂	၉,၇၂၉
၉၁	၈,၃၄၁	၃,၀၈၁	၅,၂၆၀	၃,၁၅၃	၁,၁၅၀	၂,၀၀၃	၅,၁၈၈	၁,၉၃၁	၃,၂၅၇
၉၂	၈,၃၁၀	၂,၉၀၉	၅,၄၀၁	၃,၀၇၉	၁,၀၁၇	၂,၀၆၂	၅,၂၃၁	၁,၈၉၂	၃,၃၃၉
၉၃	၇,၆၂၃	၂,၆၀၉	၅,၀၁၄	၂,၇၆၈	၉၁၄	၁,၈၅၄	၄,၈၅၅	၁,၆၉၅	၃,၁၆၀
၉၄	၅,၇၁၄	၁,၉၇၂	၃,၇၄၂	၂,၁၉၂	၇၁၇	၁,၄၇၅	၃,၅၂၂	၁,၂၅၅	၂,၂၆၇
၉၅	၆,၅၈၉	၂,၁၅၆	၄,၄၃၃	၂,၁၂၉	၆၅၂	၁,၄၇၇	၄,၄၆၀	၁,၅၀၄	၂,၉၅၆
၉၆	၃,၉၂၈	၁,၃၂၈	၂,၆၀၀	၁,၃၉၀	၄၃၄	၉၅၆	၂,၅၃၈	၈၉၄	၁,၆၄၄
၉၇	၃,၀၉၁	၁,၁၀၀	၁,၉၉၁	၁,၀၇၃	၃၆၅	၇၀၈	၂,၀၁၈	၇၃၅	၁,၂၈၃
၉၈ နှစ်နှင့်အထက်	၇,၉၆၇	၂,၅၅၅	၅,၄၁၂	၂,၃၂၅	၆၅၂	၁,၆၇၃	၅,၆၄၂	၁,၉၀၃	၃,၇၃၉



ဇယား(က-၆(က))။ လူဦးရေကို အသက်အုပ်စုအလိုက် ကျား/မ နှင့် မြို့ပြ/ကျေးလက်ခွဲခြားဖော်ပြသောဇယား (ပြည်ထောင်စု)

အသက်အုပ်စု	လူဦးရေစုစုပေါင်း			မြို့ပြ			ကျေးလက်		
	ပေါင်း	ကျား	မ	ပေါင်း	ကျား	မ	ပေါင်း	ကျား	မ
<b>စုစုပေါင်း</b>	<b>၅၀,၂၇၉,၉၀၀</b>	<b>၂၄,၂၂၈,၇၁၄</b>	<b>၂၆,၀၅၁,၁၈၆</b>	<b>၁၄,၈၇၇,၉၄၃</b>	<b>၇,၁၁၄,၂၂၄</b>	<b>၇,၇၆၃,၇၁၉</b>	<b>၃၅,၄၀၁,၉၅၇</b>	<b>၁၇,၁၁၄,၄၉၀</b>	<b>၁၈,၂၈၇,၄၆၇</b>
၀ - ၄	၄,၄၇၂,၁၃၀	၂,၂၆၂,၇၈၃	၂,၂၀၉,၃၄၇	၁,၀၈၁,၁၂၈	၅၄၉,၅၈၄	၅၃၁,၅၄၄	၃,၃၉၁,၀၀၂	၁,၇၁၃,၁၉၉	၁,၆၇၇,၈၀၃
၅ - ၉	၄,၈၁၉,၀၇၇	၂,၄၃၈,၃၇၂	၂,၃၈၀,၇၀၅	၁,၁၄၆,၈၇၆	၅၈၃,၃၁၀	၅၆၃,၅၆၆	၃,၆၇၂,၂၀၁	၁,၈၅၅,၀၆၂	၁,၈၁၇,၁၃၉
၁၀ - ၁၄	၅,၁၀၈,၃၆၂	၂,၅၉၅,၇၄၉	၂,၅၁၂,၆၁၃	၁,၃၅၅,၇၉၂	၇၀၃,၃၀၅	၆၅၂,၄၈၇	၃,၇၅၂,၅၇၀	၁,၈၉၂,၄၄၄	၁,၈၆၀,၁၂၆
၁၅ - ၁၉	၄,၆၂၅,၉၈၉	၂,၂၉၀,၉၉၈	၂,၃၃၄,၉၉၁	၁,၄၆၇,၁၂၀	၇၄၀,၉၅၆	၇၂၆,၁၆၄	၃,၁၅၈,၈၆၉	၁,၅၅၀,၀၄၂	၁,၆၀၈,၈၂၇
၂၀ - ၂၄	၄,၃၃၁,၀၆၉	၂,၀၉၁,၅၂၅	၂,၂၃၉,၅၄၄	၁,၄၆၀,၅၇၂	၇၁၁,၄၀၅	၇၄၉,၁၆၇	၂,၈၇၀,၄၉၇	၁,၃၈၀,၁၂၀	၁,၄၉၀,၃၇၇
၂၅ - ၂၉	၄,၁၄၆,၁၃၄	၁,၉၉၅,၄၆၅	၂,၁၅၀,၆၆၉	၁,၃၂၀,၅၉၁	၆၃၈,၈၄၁	၆၈၁,၇၅၀	၂,၈၂၅,၅၄၃	၁,၃၅၆,၆၂၄	၁,၄၆၈,၉၁၉
၃၀ - ၃၄	၃,၈၉၈,၈၆၁	၁,၈၈၄,၅၄၉	၂,၀၁၄,၃၁၂	၁,၂၂၉,၀၁၀	၅၉၅,၅၄၉	၆၃၃,၄၆၁	၂,၆၆၉,၈၅၁	၁,၂၈၉,၀၀၀	၁,၃၈၀,၈၅၁
၃၅ - ၃၉	၃,၅၆၃,၄၈၀	၁,၇၀၅,၆၃၀	၁,၈၅၇,၈၅၀	၁,၀၉၂,၉၁၆	၅၁၈,၈၈၀	၅၇၄,၀၃၆	၂,၄၇၀,၅၆၄	၁,၁၈၆,၇၅၀	၁,၂၈၃,၈၁၄
၄၀ - ၄၄	၃,၂၈၃,၀၇၃	၁,၅၄၈,၉၄၂	၁,၇၃၄,၁၃၁	၁,၀၂၅,၆၆၉	၄၇၄,၂၈၆	၅၅၁,၃၈၃	၂,၂၅၇,၄၀၄	၁,၀၇၄,၆၅၆	၁,၁၈၂,၇၄၈
၄၅ - ၄၉	၂,၉၄၆,၁၄၈	၁,၃၇၅,၀၄၁	၁,၅၇၁,၁၀၇	၉၁၈,၆၁၀	၄၁၄,၃၇၇	၅၀၄,၂၃၃	၂,၀၂၇,၅၃၈	၉၆၀,၆၆၄	၁,၀၆၆,၈၇၄
၅၀ - ၅၄	၂,၅၅၉,၂၃၂	၁,၁၈၂,၃၄၁	၁,၃၇၆,၈၉၁	၇၈၃,၃၂၇	၃၄၆,၄၇၄	၄၃၆,၈၅၃	၁,၇၇၅,၉၀၅	၈၃၅,၈၆၇	၉၄၀,၀၃၈
၅၅ - ၅၉	၂,၀၅၁,၉၃၇	၉၃၅,၉၇၉	၁,၁၁၅,၉၅၈	၆၃၁,၇၄၃	၂၇၅,၁၇၆	၃၅၆,၅၆၇	၁,၄၂၀,၁၉၄	၆၆၀,၈၀၃	၇၅၉,၃၉၁
၆၀ - ၆၄	၁,၅၇၆,၈၄၅	၇၁၂,၀၄၀	၈၆၄,၈၀၅	၄၇၇,၀၄၁	၂၀၆,၁၇၂	၂၇၀,၈၆၉	၁,၀၉၉,၈၀၄	၅၀၅,၈၆၈	၅၉၃,၉၃၆
၆၅ - ၆၉	၁,၀၆၄,၄၉၃	၄၆၆,၆၁၈	၅၉၇,၈၇၅	၃၃၃,၇၄၇	၁၄၀,၃၁၆	၁၉၃,၄၃၁	၇၃၀,၇၄၆	၃၂၆,၃၀၂	၄၀၄,၄၄၄
၇၀ - ၇၄	၇၁၃,၁၇၀	၃၀၁,၆၇၉	၄၁၁,၄၉၁	၂၁၂,၇၄၇	၈၇,၆၉၇	၁၂၅,၀၅၀	၅၀၀,၄၂၃	၂၁၃,၉၈၂	၂၈၆,၄၄၁
၇၅ - ၇၉	၅၅၃,၂၉၈	၂၂၈,၃၁၅	၃၂၄,၉၈၃	၁၆၅,၇၃၂	၆၅,၉၆၀	၉၉,၇၇၂	၃၈၇,၅၆၆	၁၆၂,၃၅၅	၂၂၅,၂၁၁
၈၀ - ၈၄	၃၃၅,၅၇၆	၁၃၀,၈၇၅	၂၀၄,၇၀၁	၉၉,၅၇၃	၃၆,၉၄၅	၆၂,၆၂၈	၂၃၆,၀၀၃	၉၃,၉၃၀	၁၄၂,၀၇၃
၈၅ - ၈၉	၁၅၈,၀၆၉	၅၆,၉၇၉	၁၀၁,၀၉၀	၅၁,၁၂၇	၁၇,၁၁၈	၃၄,၀၀၉	၁၀၆,၉၄၂	၃၉,၈၆၁	၆၇,၀၈၁
၉၀ နှစ်နှင့်အထက်	၇၂,၉၅၇	၂၄,၈၃၄	၄၈,၁၂၃	၂၄,၆၂၂	၇,၈၇၃	၁၆,၇၄၉	၄၈,၃၃၅	၁၆,၉၆၁	၃၁,၃၇၄

ဇယား(က-၆(ခ))။ လူဦးရေကို အသက်အုပ်စုအလိုက် ကျား/မ နှင့် မြို့ပြ/ကျေးလက်ခွဲခြားဖော်ပြသောဇယား (ကချင်ပြည်နယ်)

အသက်အုပ်စု	လူဦးရေစုစုပေါင်း			မြို့ပြ			ကျေးလက်		
	ပေါင်း	ကျား	မ	ပေါင်း	ကျား	မ	ပေါင်း	ကျား	မ
<b>စုစုပေါင်း</b>	<b>၁,၆၄၂,၈၄၁</b>	<b>၈၅၅,၃၅၃</b>	<b>၇၈၇,၄၈၈</b>	<b>၅၉၂,၃၆၈</b>	<b>၂၉၇,၆၄၃</b>	<b>၂၉၄,၇၂၅</b>	<b>၁,၀၅၀,၄၇၃</b>	<b>၅၅၇,၇၁၀</b>	<b>၄၉၂,၇၆၃</b>
၀ - ၄	၁၅၅,၃၇၁	၇၈,၈၂၃	၇၆,၅၄၈	၅၁,၀၉၀	၂၅,၉၅၉	၂၅,၁၃၁	၁၀၄,၂၈၁	၅၂,၈၆၄	၅၁,၄၁၇
၅ - ၉	၁၆၄,၀၅၄	၈၃,၄၂၇	၈၀,၆၂၇	၅၄,၆၆၉	၂၇,၈၂၃	၂၆,၈၄၆	၁၀၉,၃၈၅	၅၅,၆၀၄	၅၃,၇၈၁
၁၀ - ၁၄	၁၇၃,၄၅၄	၈၈,၂၅၀	၈၅,၂၀၄	၆၁,၈၈၉	၃၁,၄၃၅	၃၀,၄၅၄	၁၁၁,၅၆၅	၅၆,၈၁၅	၅၄,၇၅၀
၁၅ - ၁၉	၁၇၁,၆၈၆	၉၁,၅၆၈	၈၀,၁၁၈	၆၅,၉၈၁	၃၃,၆၆၈	၃၂,၃၁၃	၁၀၅,၇၀၅	၅၇,၉၀၀	၄၇,၈၀၅
၂၀ - ၂၄	၁၆၅,၅၁၄	၉၅,၀၅၈	၇၀,၄၅၆	၆၀,၃၈၄	၃၂,၃၁၉	၂၈,၀၆၅	၁၀၅,၁၃၀	၆၂,၇၃၉	၄၂,၃၉၁
၂၅ - ၂၉	၁၅၀,၇၅၈	၈၆,၂၆၉	၆၄,၄၈၉	၅၃,၃၉၃	၂၈,၈၈၁	၂၄,၅၁၂	၉၇,၃၆၅	၅၇,၃၈၈	၃၉,၉၇၇
၃၀ - ၃၄	၁၃၅,၁၀၅	၇၅,၃၄၅	၅၉,၇၆၀	၄၉,၀၇၄	၂၅,၉၈၆	၂၃,၀၈၈	၈၆,၀၃၁	၄၉,၃၅၉	၃၆,၆၇၂
၃၅ - ၃၉	၁၁၅,၉၈၇	၆၃,၁၃၈	၅၂,၈၄၉	၄၂,၃၉၄	၂၂,၀၅၃	၂၀,၃၄၁	၇၃,၅၉၃	၄၁,၀၈၅	၃၂,၅၀၈
၄၀ - ၄၄	၁၀၅,၁၂၀	၅၅,၁၉၃	၄၉,၉၂၇	၃၈,၄၁၁	၁၉,၁၈၆	၁၉,၂၂၅	၆၆,၇၀၉	၃၆,၀၀၇	၃၀,၇၀၂
၄၅ - ၄၉	၈၂,၁၁၇	၄၁,၀၆၃	၄၁,၀၅၄	၃၀,၁၆၂	၁၄,၄၉၅	၁၅,၆၆၇	၅၁,၉၅၅	၂၆,၅၆၈	၂၅,၃၈၇
၅၀ - ၅၄	၆၉,၉၉၄	၃၂,၅၅၇	၃၇,၄၃၇	၂၅,၆၀၂	၁၁,၄၅၆	၁၄,၁၄၆	၄၄,၃၉၂	၂၁,၁၀၁	၂၃,၂၉၁
၅၅ - ၅၉	၅၁,၀၆၉	၂၂,၉၂၅	၂၈,၁၄၄	၁၈,၉၁၂	၈,၂၆၃	၁၀,၆၄၉	၃၂,၁၅၇	၁၄,၆၆၂	၁၇,၄၉၅
၆၀ - ၆၄	၃၆,၇၄၆	၁၅,၉၄၇	၂၀,၇၉၉	၁၄,၁၀၈	၆,၀၁၇	၈,၀၉၁	၂၂,၆၃၈	၉,၉၃၀	၁၂,၇၀၈
၆၅ - ၆၉	၂၄,၅၉၇	၁၀,၃၉၅	၁၄,၂၀၂	၉,၇၇၉	၄,၀၃၃	၅,၇၄၆	၁၄,၈၁၈	၆,၃၆၂	၈,၄၅၆
၇၀ - ၇၄	၁၇,၁၀၅	၆,၅၈၈	၁၀,၅၁၇	၆,၇၅၀	၂,၆၁၆	၄,၁၃၄	၁၀,၃၅၅	၃,၉၇၂	၆,၃၈၃
၇၅ - ၇၉	၁၁,၃၁၂	၄,၃၈၁	၆,၉၃၁	၄,၅၃၉	၁,၆၉၈	၂,၈၄၁	၆,၇၇၃	၂,၆၈၃	၄,၀၉၀
၈၀ - ၈၄	၇,၂၂၀	၂,၅၃၁	၄,၆၈၉	၂,၈၆၇	၉၉၃	၁,၈၇၄	၄,၃၅၃	၁,၅၃၈	၂,၈၁၅
၈၅ - ၈၉	၃,၃၆၈	၁,၁၄၉	၂,၂၁၉	၁,၄၁၅	၄၇၀	၉၄၅	၁,၉၅၃	၆၇၉	၁,၂၇၄
၉၀ နှစ်နှင့်အထက်	၂,၂၆၄	၇၄၆	၁,၅၁၈	၉၄၉	၂၉၂	၆၅၇	၁,၃၁၅	၄၅၄	၈၆၁

ဇယား(က-၆(ဂ))။ လူဦးရေကို အသက်အုပ်စုအလိုက် ကျား/မ နှင့် မြို့ပြ/ကျေးလက်ခွဲခြားဖော်ပြသောဇယား (ကယားပြည်နယ်)

အသက်အုပ်စု	လူဦးရေစုစုပေါင်း			မြို့ပြ			ကျေးလက်		
	ပေါင်း	ကျား	မ	ပေါင်း	ကျား	မ	ပေါင်း	ကျား	မ
<b>စုစုပေါင်း</b>	<b>၂၈၆,၆၂၇</b>	<b>၁၄၃,၂၁၃</b>	<b>၁၄၃,၄၁၄</b>	<b>၇၂,၄၁၈</b>	<b>၃၅,၆၇၉</b>	<b>၃၆,၇၃၉</b>	<b>၂၁၄,၂၀၉</b>	<b>၁၀၇,၅၃၄</b>	<b>၁၀၆,၆၇၅</b>
၀ - ၄	၃၃,၄၈၆	၁၇,၁၁၄	၁၆,၃၇၂	၆,၃၇၀	၃,၂၅၇	၃,၁၁၃	၂၇,၁၁၆	၁၃,၈၅၇	၁၃,၂၅၉
၅ - ၉	၃၂,၈၉၄	၁၆,၅၈၁	၁၆,၃၁၃	၆,၅၀၁	၃,၂၈၄	၃,၂၁၇	၂၆,၃၉၃	၁၃,၂၉၇	၁၃,၀၉၆
၁၀ - ၁၄	၃၂,၆၂၃	၁၆,၅၃၆	၁၆,၀၈၇	၇,၄၉၄	၃,၇၆၇	၃,၇၂၇	၂၅,၁၂၉	၁၂,၇၆၉	၁၂,၃၆၀
၁၅ - ၁၉	၂၈,၅၆၆	၁၄,၅၇၇	၁၃,၉၈၉	၇,၄၅၂	၃,၇၄၂	၃,၇၁၀	၂၁,၁၁၄	၁၀,၈၃၅	၁၀,၂၇၉
၂၀ - ၂၄	၂၆,၀၇၉	၁၃,၄၀၈	၁၂,၆၇၁	၇,၀၃၈	၃,၆၂၆	၃,၄၁၂	၁၉,၀၄၁	၉,၇၈၂	၉,၂၅၉
၂၅ - ၂၉	၂၄,၁၁၁	၁၂,၃၇၀	၁၁,၇၄၁	၆,၃၁၈	၃,၂၈၁	၃,၀၃၇	၁၇,၇၉၃	၉,၀၈၉	၈,၇၀၄
၃၀ - ၃၄	၂၁,၉၃၁	၁၁,၁၀၆	၁၀,၈၂၅	၅,၉၈၁	၂,၉၇၂	၃,၀၀၉	၁၅,၉၅၀	၈,၁၃၄	၇,၈၁၆
၃၅ - ၃၉	၁၈,၆၇၂	၉,၃၀၃	၉,၃၆၉	၅,၂၀၇	၂,၅၄၈	၂,၆၅၉	၁၃,၄၆၅	၆,၇၅၅	၆,၇၁၀
၄၀ - ၄၄	၁၆,၈၂၅	၈,၃၁၄	၈,၅၁၁	၄,၇၆၇	၂,၃၁၀	၂,၄၅၇	၁၂,၀၅၈	၆,၀၀၄	၆,၀၅၄
၄၅ - ၄၉	၁၃,၈၁၈	၆,၅၁၇	၇,၃၀၁	၃,၉၅၄	၁,၈၁၃	၂,၁၄၁	၉,၈၆၄	၄,၇၀၄	၅,၁၆၀
၅၀ - ၅၄	၁၁,၇၇၉	၅,၆၀၀	၆,၁၇၉	၃,၃၆၅	၁,၅၇၈	၁,၇၈၇	၈,၄၁၄	၄,၀၂၂	၄,၃၉၂
၅၅ - ၅၉	၈,၆၆၄	၄,၀၆၇	၄,၅၉၇	၂,၆၁၅	၁,၂၂၇	၁,၃၈၈	၆,၀၄၉	၂,၈၄၀	၃,၂၀၉
၆၀ - ၆၄	၆,၄၈၉	၃,၀၇၃	၃,၄၁၆	၁,၉၄၄	၈၅၆	၁,၀၈၈	၄,၅၄၅	၂,၂၁၇	၂,၃၂၈
၆၅ - ၆၉	၄,၀၁၇	၁,၇၈၀	၂,၂၃၇	၁,၂၇၈	၅၂၈	၇၅၀	၂,၇၃၉	၁,၂၅၂	၁,၄၈၇
၇၀ - ၇၄	၂,၇၉၅	၁,၂၂၈	၁,၅၆၇	၈၂၀	၃၆၇	၄၅၃	၁,၉၇၅	၈၆၁	၁,၁၁၄
၇၅ - ၇၉	၁,၈၂၁	၈၁၂	၁,၀၀၉	၆၁၈	၂၇၇	၃၄၁	၁,၂၀၃	၅၃၅	၆၆၈
၈၀ - ၈၄	၁,၂၄၅	၅၁၇	၇၂၈	၄၁၀	၁၅၇	၂၅၃	၈၃၅	၃၆၀	၄၇၅
၈၅ - ၈၉	၅၁၈	၁၈၈	၃၃၀	၁၈၅	၅၂	၁၃၃	၃၃၃	၁၃၆	၁၉၇
၉၀ နှစ်နှင့်အထက်	၂၉၄	၁၂၂	၁၇၂	၁၀၁	၃၇	၆၄	၁၉၃	၈၅	၁၀၈

ဇယား(က-၆ (ဃ))။ လူဦးရေကို အသက်အုပ်စုအလိုက် ကျား/မ နှင့် မြို့ပြ/ကျေးလက်ခွဲခြားဖော်ပြသောဇယား (ကရင်ပြည်နယ်)

အသက်အုပ်စု	လူဦးရေစုစုပေါင်း			မြို့ပြ			ကျေးလက်		
	ပေါင်း	ကျား	မ	ပေါင်း	ကျား	မ	ပေါင်း	ကျား	မ
<b>စုစုပေါင်း</b>	<b>၁,၅၀၄,၃၂၆</b>	<b>၇၃၉,၁၂၇</b>	<b>၇၆၅,၁၉၉</b>	<b>၃၂၉,၁၆၆</b>	<b>၁၆၃,၂၈၀</b>	<b>၁၆၅,၈၈၆</b>	<b>၁,၁၇၅,၁၆၀</b>	<b>၅၇၅,၈၄၇</b>	<b>၅၉၉,၃၁၃</b>
၀ - ၄	၁၇၆,၅၁၇	၈၉,၆၆၂	၈၆,၈၅၅	၃၂,၃၁၅	၁၆,၄၄၇	၁၅,၈၆၈	၁၄၄,၂၀၂	၇၃,၂၁၅	၇၀,၉၈၇
၅ - ၉	၁၇၉,၁၄၄	၉၀,၉၃၄	၈၈,၂၁၀	၃၂,၀၁၂	၁၆,၃၄၁	၁၅,၆၇၁	၁၄၇,၁၃၂	၇၄,၅၉၃	၇၂,၅၃၉
၁၀ - ၁၄	၁၈၂,၉၃၅	၉၃,၂၄၅	၈၉,၆၉၀	၃၄,၃၉၃	၁၇,၆၉၉	၁၆,၆၉၄	၁၄၈,၅၄၂	၇၅,၅၄၆	၇၂,၉၉၆
၁၅ - ၁၉	၁၃၀,၆၈၆	၆၅,၄၃၁	၆၅,၂၅၅	၃၀,၆၁၆	၁၅,၆၄၇	၁၄,၉၆၉	၁၀၀,၀၇၀	၄၉,၇၈၄	၅၀,၂၈၆
၂၀ - ၂၄	၁၀၉,၇၉၉	၅၄,၆၄၀	၅၅,၁၅၉	၂၈,၈၂၆	၁၄,၃၆၆	၁၄,၄၆၀	၈၀,၉၇၃	၄၀,၂၇၄	၄၀,၆၉၉
၂၅ - ၂၉	၁၀၀,၅၄၇	၄၉,၄၅၄	၅၁,၀၉၃	၂၇,၈၀၈	၁၄,၀၄၀	၁၃,၇၆၈	၇၂,၇၃၉	၃၅,၄၁၄	၃၇,၃၂၅
၃၀ - ၃၄	၉၉,၉၁၇	၄၈,၉၇၉	၅၀,၉၃၈	၂၇,၂၃၇	၁၃,၇၇၄	၁၃,၄၆၃	၇၂,၆၈၀	၃၅,၂၁၅	၃၇,၄၆၅
၃၅ - ၃၉	၉၅,၃၅၄	၄၆,၇၇၁	၄၈,၅၈၃	၂၄,၇၇၁	၁၂,၅၂၆	၁၂,၂၄၅	၇၀,၅၈၃	၃၄,၂၄၅	၃၆,၃၃၈
၄၀ - ၄၄	၉၃,၆၁၃	၄၄,၇၀၃	၄၈,၉၁၀	၂၂,၅၉၈	၁၁,၁၅၅	၁၁,၄၄၃	၇၁,၀၁၅	၃၃,၅၄၈	၃၇,၄၆၇
၄၅ - ၄၉	၈၃,၀၃၅	၃၉,၅၆၀	၄၃,၄၇၅	၁၈,၉၂၀	၉,၁၅၀	၉,၇၇၀	၆၄,၁၁၅	၃၀,၄၁၀	၃၃,၇၀၅
၅၀ - ၅၄	၇၃,၁၀၁	၃၄,၀၉၅	၃၉,၀၀၆	၁၅,၀၆၈	၇,၀၂၅	၈,၀၄၃	၅၈,၀၃၃	၂၇,၀၇၀	၃၀,၉၆၃
၅၅ - ၅၉	၅၇,၃၆၁	၂၆,၆၁၈	၃၀,၇၄၃	၁၁,၇၃၉	၅,၃၄၉	၆,၃၉၀	၄၅,၆၂၂	၂၁,၂၆၉	၂၄,၃၅၃
၆၀ - ၆၄	၄၅,၂၂၉	၂၁,၁၃၇	၂၄,၀၉၂	၈,၄၀၃	၃,၈၁၆	၄,၅၈၇	၃၆,၈၂၆	၁၇,၃၂၁	၁၉,၅၀၅
၆၅ - ၆၉	၂၉,၉၃၈	၁၃,၆၇၇	၁၆,၂၆၁	၅,၈၇၄	၂,၅၄၁	၃,၃၃၃	၂၄,၀၆၄	၁၁,၁၃၆	၁၂,၉၂၈
၇၀ - ၇၄	၂၀,၂၀၆	၈,၉၅၄	၁၁,၂၅၂	၃,၆၀၀	၁,၄၇၅	၂,၁၂၅	၁၆,၆၀၆	၇,၄၇၉	၉,၁၂၇
၇၅ - ၇၉	၁၃,၀၈၅	၅,၆၄၆	၇,၄၃၉	၂,၄၇၇	၁,၀၀၅	၁,၄၇၂	၁၀,၆၀၈	၄,၆၄၁	၅,၉၆၇
၈၀ - ၈၄	၈,၀၅၉	၃,၄၀၅	၄,၆၅၄	၁,၃၃၃	၅၁၄	၈၁၉	၆,၇၂၆	၂,၈၉၁	၃,၈၃၅
၈၅ - ၈၉	၃,၇၄၈	၁,၄၆၅	၂,၂၈၃	၇၅၈	၂၆၆	၄၉၂	၂,၉၉၀	၁,၁၉၉	၁,၇၉၁
၉၀ နှစ်နှင့်အထက်	၂,၀၅၂	၇၅၁	၁,၃၀၁	၄၁၈	၁၄၄	၂၇၄	၁,၆၃၄	၆၀၇	၁,၀၂၇

ဇယား(က-၆(င))။ လူဦးရေကို အသက်အုပ်စုအလိုက် ကျား/မ နှင့် မြို့ပြ/ကျေးလက်ခွဲခြားဖော်ပြသောဇယား (ချင်းပြည်နယ်)

အသက်အုပ်စု	လူဦးရေစုစုပေါင်း			မြို့ပြ			ကျေးလက်		
	ပေါင်း	ကျား	မ	ပေါင်း	ကျား	မ	ပေါင်း	ကျား	မ
<b>စုစုပေါင်း</b>	<b>၄၇၈,၈၀၁</b>	<b>၂၂၉,၆၀၄</b>	<b>၂၄၉,၁၉၇</b>	<b>၉၉,၈၀၉</b>	<b>၄၇,၁၉၈</b>	<b>၅၂,၆၁၁</b>	<b>၃၇၈,၉၉၂</b>	<b>၁၈၂,၄၀၆</b>	<b>၁၉၆,၅၈၆</b>
၀ - ၄	၆၅,၉၄၀	၃၃,၁၉၂	၃၂,၇၄၈	၁၀,၅၅၉	၅,၃၁၄	၅,၂၄၅	၅၅,၃၈၁	၂၇,၈၇၈	၂၇,၅၀၃
၅ - ၉	၆၅,၃၉၅	၃၃,၁၉၂	၃၂,၂၀၃	၁၀,၉၉၇	၅,၅၇၄	၅,၄၂၃	၅၄,၄၉၈	၂၇,၆၁၈	၂၆,၈၈၀
၁၀ - ၁၄	၅၉,၉၅၅	၂၉,၉၈၀	၂၉,၉၇၅	၁၁,၂၉၇	၅,၆၁၅	၅,၆၈၂	၄၈,၆၅၈	၂၄,၃၆၅	၂၄,၂၉၃
၁၅ - ၁၉	၄၇,၀၉၄	၂၂,၈၄၁	၂၄,၂၅၃	၁၀,၆၃၅	၅,၀၄၂	၅,၅၉၃	၃၆,၄၅၉	၁၇,၃၂၃	၁၈,၆၆၀
၂၀ - ၂၄	၃၄,၉၉၄	၁၅,၈၅၂	၁၉,၁၄၂	၈,၄၇၇	၃,၉၅၈	၄,၅၁၉	၂၆,၅၁၇	၁၁,၈၉၄	၁၄,၆၂၃
၂၅ - ၂၉	၃၀,၈၇၇	၁၃,၆၄၉	၁၇,၂၂၈	၇,၂၂၁	၃,၂၇၁	၃,၉၅၀	၂၃,၆၅၆	၁၀,၃၇၈	၁၃,၂၇၈
၃၀ - ၃၄	၂၈,၁၄၁	၁၂,၇၀၀	၁၅,၄၄၁	၆,၅၁၀	၂,၈၄၄	၃,၆၆၆	၂၁,၆၃၁	၉,၈၅၆	၁၁,၇၇၅
၃၅ - ၃၉	၂၅,၅၂၈	၁၁,၆၈၈	၁၃,၈၄၀	၆,၁၇၅	၂,၇၆၇	၃,၄၀၈	၁၉,၃၅၃	၈,၉၂၁	၁၀,၄၃၂
၄၀ - ၄၄	၂၅,၄၃၈	၁၁,၇၆၀	၁၃,၆၇၈	၆,၀၂၈	၂,၆၇၃	၃,၃၅၅	၁၉,၄၁၀	၉,၀၈၇	၁၀,၃၂၃
၄၅ - ၄၉	၂၂,၇၀၄	၁၀,၈၃၁	၁၁,၈၇၃	၅,၁၈၆	၂,၄၅၉	၂,၇၂၇	၁၇,၅၁၈	၈,၃၇၂	၉,၁၄၆
၅၀ - ၅၄	၂၀,၈၁၀	၉,၇၉၁	၁၁,၀၁၉	၄,၆၅၁	၂,၁၄၇	၂,၅၀၄	၁၆,၁၅၉	၇,၆၄၄	၈,၅၁၅
၅၅ - ၅၉	၁၆,၁၂၉	၇,၅၁၂	၈,၆၁၇	၃,၆၈၇	၁,၇၀၉	၁,၉၇၈	၁၂,၄၄၂	၅,၈၀၃	၆,၆၃၉
၆၀ - ၆၄	၁၂,၈၉၀	၆,၀၁၁	၆,၈၇၉	၂,၈၈၅	၁,၂၉၇	၁,၅၈၈	၁၀,၀၀၅	၄,၇၁၄	၅,၂၉၁
၆၅ - ၆၉	၈,၆၁၁	၄,၀၈၃	၄,၅၂၈	၂,၀၃၉	၉၄၂	၁,၀၉၇	၆,၅၇၂	၃,၁၄၁	၃,၄၃၁
၇၀ - ၇၄	၆,၃၈၃	၂,၈၃၆	၃,၅၄၇	၁,၅၇၁	၇၁၆	၈၅၅	၄,၈၁၂	၂,၁၂၀	၂,၆၉၂
၇၅ - ၇၉	၃,၆၅၀	၁,၇၄၁	၁,၉၀၉	၈၇၇	၄၃၁	၄၄၆	၂,၇၇၃	၁,၃၁၀	၁,၄၆၃
၈၀ - ၈၄	၂,၅၃၁	၁,၁၆၉	၁,၃၆၂	၅၇၆	၂၆၂	၃၁၄	၁,၉၅၅	၉၀၇	၁,၀၄၈
၈၅ - ၈၉	၉၅၅	၄၂၄	၅၃၁	၂၇၁	၁၁၄	၁၅၇	၆၈၄	၃၁၀	၃၇၄
၉၀ နှစ်နှင့်အထက်	၇၇၆	၃၅၂	၄၂၄	၁၆၇	၆၃	၁၀၄	၆၀၉	၂၈၉	၃၂၀

ဇယား(က-၆(စ))။ လူဦးရေကို အသက်အုပ်စုအလိုက် ကျား/မ နှင့် မြို့ပြ/ကျေးလက်ခွဲခြားဖော်ပြသောဇယား (စစ်ကိုင်းတိုင်းဒေသကြီး)

အသက်အုပ်စု	လူဦးရေစုစုပေါင်း			မြို့ပြ			ကျေးလက်		
	ပေါင်း	ကျား	မ	ပေါင်း	ကျား	မ	ပေါင်း	ကျား	မ
<b>စုစုပေါင်း</b>	<b>၅,၃၂၅,၃၄၇</b>	<b>၂,၅၁၆,၉၄၉</b>	<b>၂,၈၀၈,၃၉၈</b>	<b>၉၁၁,၃၃၅</b>	<b>၄၃၀,၄၀၈</b>	<b>၄၈၀,၉၂၇</b>	<b>၄,၄၁၄,၀၁၂</b>	<b>၂,၀၈၆,၅၄၁</b>	<b>၂,၃၂၇,၄၇၁</b>
၀ - ၄	၄၇၆,၇၄၈	၂၄၁,၃၆၄	၂၃၅,၃၈၄	၇၁,၀၂၇	၃၆,၀၀၆	၃၅,၀၂၁	၄၀၅,၇၂၁	၂၀၅,၃၅၈	၂၀၀,၃၆၃
၅ - ၉	၅၀၇,၂၀၉	၂၅၆,၀၉၂	၂၅၁,၁၁၇	၇၄,၆၇၃	၃၇,၈၆၉	၃၆,၈၀၄	၄၃၂,၅၃၆	၂၁၈,၂၂၃	၂၁၄,၃၁၃
၁၀ - ၁၄	၅၄၁,၉၈၆	၂၇၂,၃၄၉	၂၆၉,၆၃၇	၈၈,၇၃၅	၄၅,၉၆၁	၄၂,၇၇၄	၄၅၃,၂၅၁	၂၂၆,၃၈၈	၂၂၆,၈၆၃
၁၅ - ၁၉	၄၈၆,၀၂၂	၂၃၅,၃၀၉	၂၅၀,၇၁၃	၉၁,၁၉၈	၄၅,၆၆၃	၄၅,၅၃၅	၃၉၄,၈၂၄	၁၈၉,၆၄၆	၂၀၅,၁၇၈
၂၀ - ၂၄	၄၃၉,၆၁၉	၂၀၇,၀၆၉	၂၃၂,၅၅၀	၈၂,၁၇၃	၃၉,၈၈၂	၄၂,၂၉၁	၃၅၇,၄၄၆	၁၆၇,၁၈၇	၁၉၀,၂၅၉
၂၅ - ၂၉	၄၃၃,၇၁၇	၂၀၄,၁၂၃	၂၂၉,၅၉၄	၇၆,၂၁၁	၃၆,၂၄၉	၃၉,၉၆၂	၃၅၇,၅၀၆	၁၆၇,၈၇၄	၁၈၉,၆၃၂
၃၀ - ၃၄	၄၁၂,၉၅၂	၁၉၄,၄၇၅	၂၁၈,၄၇၇	၇၂,၁၆၆	၃၃,၉၀၄	၃၈,၂၆၂	၃၄၀,၇၈၆	၁၆၀,၅၇၁	၁၈၀,၂၁၅
၃၅ - ၃၉	၃၈၄,၇၂၅	၁၈၀,၁၉၀	၂၀၄,၅၃၅	၆၆,၇၃၃	၃၀,၇၀၈	၃၆,၀၂၅	၃၁၇,၉၉၂	၁၄၉,၄၈၂	၁၆၈,၅၁၀
၄၀ - ၄၄	၃၄၉,၀၈၈	၁၆၂,၀၅၆	၁၈၇,၀၃၂	၆၁,၉၉၃	၂၈,၀၉၂	၃၃,၉၀၁	၂၈၇,၀၉၅	၁၃၃,၉၆၄	၁၅၃,၁၃၁
၄၅ - ၄၉	၃၁၆,၀၀၆	၁၄၄,၄၁၉	၁၇၁,၅၈၇	၅၆,၅၅၁	၂၅,၀၂၁	၃၁,၅၃၀	၂၅၉,၄၅၅	၁၁၉,၃၉၈	၁၄၀,၀၅၇
၅၀ - ၅၄	၂၆၈,၉၀၆	၁၂၁,၀၉၇	၁၄၇,၈၀၉	၄၇,၄၀၁	၂၀,၅၄၈	၂၆,၈၅၃	၂၂၁,၅၀၅	၁၀၀,၅၄၉	၁၂၀,၉၅၆
၅၅ - ၅၉	၂၁၃,၂၂၉	၉၅,၀၄၄	၁၁၈,၁၈၅	၃၇,၈၆၆	၁၆,၃၀၈	၂၁,၅၅၈	၁၇၅,၃၆၃	၇၈,၇၃၆	၉၆,၆၂၇
၆၀ - ၆၄	၁၆၄,၆၀၁	၇၂,၁၀၃	၉၂,၄၉၈	၂၈,၆၆၄	၁၂,၂၈၆	၁၆,၃၇၈	၁၃၅,၉၃၇	၅၉,၈၁၇	၇၆,၁၂၀
၆၅ - ၆၉	၁၂၀,၄၄၆	၅၁,၅၂၄	၆၈,၉၂၂	၂၀,၈၀၉	၈,၇၃၂	၁၂,၀၇၇	၉၉,၆၁၄	၄၂,၇၉၂	၅၆,၈၂၂
၇၀ - ၇၄	၈၁,၆၁၀	၃၂,၈၅၄	၄၈,၇၅၆	၁၃,၄၀၃	၅,၃၄၉	၈,၀၅၄	၆၈,၂၀၇	၂၇,၅၀၅	၄၀,၇၀၂
၇၅ - ၇၉	၆၄,၃၉၉	၂၅,၁၁၇	၃၉,၂၈၂	၁၀,၅၉၉	၄,၁၁၄	၆,၄၈၅	၅၃,၈၀၀	၂၁,၀၀၃	၃၂,၇၉၇
၈၀ - ၈၄	၃၈,၁၂၂	၁၃,၆၆၉	၂၄,၄၅၃	၆,၃၁၄	၂,၂၄၂	၄,၀၇၂	၃၁,၈၀၈	၁၁,၄၂၇	၂၀,၃၈၁
၈၅ - ၈၉	၁၇,၈၇၀	၅,၇၁၈	၁၂,၁၅၂	၃,၂၇၅	၁,၀၃၁	၂,၂၄၄	၁၄,၅၉၅	၄,၆၈၇	၉,၉၀၈
၉၀ နှစ်နှင့်အထက်	၈,၀၉၂	၂,၃၇၇	၅,၇၁၅	၁,၅၁၄	၄၄၃	၁,၀၇၁	၆,၅၇၈	၁,၉၃၄	၄,၆၄၄

ဇယား (က-၆(ဆ))။ လူဦးရေကို အသက်အုပ်စုအလိုက် ကျား/မ နှင့် မြို့ပြ/ကျေးလက်ခွဲခြားဖော်ပြသောဇယား (တနင်္သာရီတိုင်းဒေသကြီး)

အသက်အုပ်စု	လူဦးရေစုစုပေါင်း			မြို့ပြ			ကျေးလက်		
	ပေါင်း	ကျား	မ	ပေါင်း	ကျား	မ	ပေါင်း	ကျား	မ
<b>စုစုပေါင်း</b>	<b>၁,၄၀၈,၄၀၁</b>	<b>၇၀၀,၆၁၉</b>	<b>၇၀၇,၇၈၂</b>	<b>၃၃၈,၄၁၉</b>	<b>၁၆၄,၉၈၂</b>	<b>၁၇၃,၄၃၇</b>	<b>၁,၀၆၉,၉၈၂</b>	<b>၅၃၅,၆၃၇</b>	<b>၅၃၄,၃၄၅</b>
၀ - ၄	၁၄၇,၈၁၈	၇၅,၁၇၀	၇၂,၆၄၈	၂၈,၄၈၄	၁၄,၅၈၉	၁၃,၈၉၅	၁၁၉,၃၃၄	၆၀,၅၈၁	၅၈,၇၅၃
၅ - ၉	၁၆၄,၆၈၃	၈၃,၅၂၁	၈၁,၁၆၂	၃၂,၆၂၉	၁၆,၇၀၄	၁၅,၉၂၅	၁၃၂,၀၅၄	၆၆,၈၁၇	၆၅,၂၃၇
၁၀ - ၁၄	၁၆၅,၅၂၆	၈၃,၉၈၂	၈၁,၅၄၄	၃၅,၁၈၄	၁၇,၈၅၁	၁၇,၃၃၃	၁၃၀,၃၄၂	၆၆,၁၃၁	၆၄,၂၁၁
၁၅ - ၁၉	၁၃၁,၄၉၉	၆၅,၆၃၃	၆၅,၈၆၆	၃၁,၉၅၈	၁၅,၅၈၄	၁၆,၃၇၄	၉၉,၅၄၁	၅၀,၀၄၉	၄၉,၄၉၂
၂၀ - ၂၄	၁၁၄,၈၉၃	၅၇,၆၇၀	၅၇,၂၂၃	၂၉,၉၄၃	၁၄,၆၃၁	၁၅,၃၁၂	၈၄,၉၅၀	၄၃,၀၃၉	၄၁,၉၁၁
၂၅ - ၂၉	၁၀၈,၀၆၆	၅၅,၀၀၄	၅၃,၀၆၂	၂၇,၆၇၉	၁၃,၉၇၃	၁၃,၇၀၆	၈၀,၃၈၇	၄၁,၀၃၁	၃၉,၃၅၆
၃၀ - ၃၄	၁၀၂,၁၀၃	၅၂,၃၂၄	၄၉,၇၇၉	၂၆,၈၁၂	၁၃,၅၃၇	၁၃,၂၇၅	၇၅,၂၉၁	၃၈,၇၈၇	၃၆,၅၀၄
၃၅ - ၃၉	၉၁,၀၅၈	၄၆,၇၀၇	၄၄,၃၅၁	၂၃,၇၀၈	၁၁,၈၆၇	၁၁,၈၄၁	၆၇,၃၅၀	၃၄,၈၄၀	၃၂,၅၁၀
၄၀ - ၄၄	၈၃,၃၄၆	၄၁,၂၀၃	၄၂,၁၄၃	၂၁,၈၁၈	၁၀,၆၅၆	၁၁,၁၆၂	၆၁,၅၂၈	၃၀,၅၄၇	၃၀,၉၈၁
၄၅ - ၄၉	၇၃,၅၁၃	၃၅,၅၉၉	၃၇,၉၁၄	၁၉,၅၅၀	၉,၀၇၃	၁၀,၄၇၇	၅၃,၉၆၃	၂၆,၅၂၆	၂၇,၄၃၇
၅၀ - ၅၄	၆၄,၀၆၇	၃၀,၂၃၁	၃၃,၈၃၆	၁၇,၂၇၀	၇,၈၆၉	၉,၄၀၁	၄၆,၇၉၇	၂၂,၃၆၂	၂၄,၄၃၅
၅၅ - ၅၉	၅၂,၇၇၈	၂၅,၁၂၁	၂၇,၆၅၇	၁၃,၉၇၈	၆,၄၈၇	၇,၄၉၁	၃၈,၈၀၀	၁၈,၆၃၄	၂၀,၁၆၆
၆၀ - ၆၄	၃၇,၀၉၆	၁၇,၄၄၆	၁၉,၆၅၀	၉,၈၄၂	၄,၄၅၄	၅,၃၈၈	၂၇,၂၅၄	၁၂,၉၉၂	၁၄,၂၆၂
၆၅ - ၆၉	၂၅,၀၃၅	၁၁,၂၉၄	၁၃,၇၄၁	၆,၉၂၁	၂,၉၆၆	၃,၉၅၅	၁၈,၁၁၄	၈,၃၂၈	၉,၇၈၆
၇၀ - ၇၄	၁၇,၂၄၈	၇,၄၈၂	၉,၇၆၆	၄,၆၇၄	၁,၈၈၇	၂,၇၈၇	၁၂,၅၇၄	၅,၅၉၅	၆,၉၇၉
၇၅ - ၇၉	၁၃,၇၇၉	၅,၉၆၃	၇,၈၁၆	၃,၆၃၀	၁,၃၉၉	၂,၂၃၁	၁၀,၁၄၉	၄,၅၆၄	၅,၅၈၅
၈၀ - ၈၄	၈,၁၅၇	၃,၃၅၁	၄,၈၀၆	၂,၁၂၅	၇၃၆	၁,၃၈၉	၆,၀၃၂	၂,၆၁၅	၃,၄၁၇
၈၅ - ၈၉	၅,၁၀၄	၁,၉၈၄	၃,၁၂၀	၁,၄၄၅	၄၆၄	၉၈၁	၃,၆၅၉	၁,၅၂၀	၂,၁၃၉
၉၀ နှစ်နှင့်အထက်	၂,၆၃၂	၉၃၄	၁,၆၉၈	၇၆၉	၂၅၅	၅၁၄	၁,၈၆၃	၆၇၉	၁,၁၈၄

ဇယား(က-၆(ဇ))။ လူဦးရေကို အသက်အုပ်စုအလိုက် ကျား/မ နှင့် မြို့ပြ/ကျေးလက်ခွဲခြားဖော်ပြသောဇယား (ပဲခူးတိုင်းဒေသကြီး)

အသက်အုပ်စု	လူဦးရေစုစုပေါင်း			မြို့ပြ			ကျေးလက်		
	ပေါင်း	ကျား	မ	ပေါင်း	ကျား	မ	ပေါင်း	ကျား	မ
<b>စုစုပေါင်း</b>	<b>၄,၈၆၇,၃၇၃</b>	<b>၂,၃၂၂,၃၃၈</b>	<b>၂,၅၄၅,၀၃၅</b>	<b>၁,၀၇၂,၃၃၆</b>	<b>၅၀၁,၁၅၇</b>	<b>၅၇၁,၁၇၉</b>	<b>၃,၇၉၅,၀၃၇</b>	<b>၁,၈၂၁,၁၈၁</b>	<b>၁,၉၇၃,၈၅၆</b>
၀ - ၄	၄၂၄,၈၆၇	၂၁၅,၂၀၆	၂၀၉,၆၆၁	၈၀,၃၈၉	၄၀,၇၈၆	၃၉,၆၀၃	၃၄၄,၄၇၈	၁၇၄,၄၂၀	၁၇၀,၀၅၈
၅ - ၉	၄၆၄,၇၇၆	၂၃၅,၁၃၀	၂၂၉,၆၄၆	၈၇,၁၀၇	၄၄,၃၅၄	၄၂,၇၅၃	၃၇၇,၆၆၉	၁၉၀,၇၇၆	၁၈၆,၈၉၃
၁၀ - ၁၄	၄၉၄,၂၀၃	၂၅၀,၉၀၇	၂၄၃,၂၉၆	၁၀၀,၆၃၅	၅၂,၀၂၉	၄၈,၆၀၆	၃၉၃,၅၈၈	၁၉၈,၈၇၈	၁၉၄,၇၁၀
၁၅ - ၁၉	၄၂၅,၇၂၆	၂၀၈,၀၇၆	၂၁၇,၆၅၀	၉၅,၇၈၄	၄၇,၃၈၈	၄၈,၃၉၆	၃၂၉,၉၄၂	၁၆၀,၆၈၈	၁၆၉,၂၅၄
၂၀ - ၂၄	၃၈၄,၄၂၃	၁၈၁,၇၈၇	၂၀၂,၆၃၆	၈၇,၅၉၈	၄၁,၈၉၉	၄၅,၆၉၉	၂၉၆,၈၂၅	၁၃၉,၈၈၈	၁၅၆,၉၃၇
၂၅ - ၂၉	၃၇၈,၆၄၉	၁၇၈,၄၇၀	၂၀၀,၁၇၉	၈၃,၃၁၅	၃၉,၂၉၇	၄၄,၀၁၈	၂၉၅,၃၃၄	၁၃၉,၁၇၃	၁၅၆,၁၆၁
၃၀ - ၃၄	၃၆၄,၂၀၆	၁၇၂,၁၁၈	၁၉၂,၀၈၈	၈၁,၄၁၆	၃၈,၃၇၄	၄၃,၀၄၂	၂၈၂,၇၉၀	၁၃၃,၇၄၄	၁၄၉,၀၄၆
၃၅ - ၃၉	၃၄၉,၇၀၆	၁၆၄,၈၀၈	၁၈၄,၈၉၈	၇၇,၂၅၅	၃၅,၄၉၈	၄၁,၇၅၇	၂၇၂,၄၅၁	၁၂၉,၃၁၀	၁၄၃,၁၄၁
၄၀ - ၄၄	၃၂၄,၃၂၉	၁၅၁,၅၆၉	၁၇၂,၇၆၀	၇၅,၀၅၂	၃၃,၇၀၅	၄၁,၃၄၇	၂၄၉,၂၇၇	၁၁၇,၈၆၄	၁၃၁,၄၁၃
၄၅ - ၄၉	၃၀၀,၆၇၉	၁၃၉,၆၅၅	၁၆၁,၀၂၄	၇၀,၇၃၁	၃၀,၈၂၇	၃၉,၉၀၄	၂၂၉,၉၄၈	၁၀၈,၈၂၈	၁၂၁,၁၂၀
၅၀ - ၅၄	၂၆၄,၃၆၈	၁၂၂,၄၁၈	၁၄၁,၉၅၀	၆၂,၄၉၄	၂၆,၈၉၉	၃၅,၅၉၅	၂၀၁,၈၇၄	၉၅,၅၁၉	၁၀၆,၃၅၅
၅၅ - ၅၉	၂၁၈,၅၉၄	၉၉,၉၇၃	၁၁၈,၆၂၁	၅၂,၅၁၉	၂၂,၆၁၂	၂၉,၉၀၇	၁၆၆,၀၇၅	၇၇,၃၆၁	၈၈,၇၁၄
၆၀ - ၆၄	၁၆၄,၅၀၅	၇၃,၈၅၉	၉၀,၆၄၆	၄၀,၆၆၇	၁၇,၁၉၈	၂၃,၄၆၉	၁၂၃,၈၃၈	၅၆,၆၆၁	၆၇,၁၇၇
၆၅ - ၆၉	၁၁၀,၄၆၆	၄၈,၁၅၀	၆၂,၃၁၆	၂၈,၅၀၂	၁၁,၈၆၅	၁၆,၆၃၇	၈၁,၉၆၄	၃၆,၂၈၅	၄၅,၆၇၉
၇၀ - ၇၄	၇၂,၅၈၉	၃၀,၅၇၄	၄၂,၀၁၅	၁၈,၁၆၇	၇,၃၃၈	၁၀,၈၂၉	၅၄,၄၂၂	၂၃,၂၃၆	၃၁,၁၈၆
၇၅ - ၇၉	၆၂,၈၆၃	၂၅,၉၃၇	၃၆,၉၂၆	၁၄,၉၂၇	၅,၆၅၇	၉,၂၇၀	၄၇,၉၃၆	၂၀,၂၈၀	၂၇,၆၅၆
၈၀ - ၈၄	၃၇,၉၃၂	၁၄,၈၁၀	၂၃,၁၂၂	၉,၁၄၈	၃,၂၆၄	၅,၈၈၄	၂၈,၇၈၄	၁၁,၅၄၆	၁၇,၂၃၈
၈၅ - ၈၉	၁၇,၄၂၂	၆,၄၈၂	၁၀,၉၄၀	၄,၅၅၄	၁,၅၂၆	၃,၀၂၈	၁၂,၈၆၈	၄,၉၅၆	၇,၉၁၂
၉၀ နှစ်နှင့်အထက်	၇,၀၇၀	၂,၄၀၉	၄,၆၆၁	၂,၀၇၆	၆၄၁	၁,၄၃၅	၄,၉၉၄	၁,၇၆၈	၃,၂၂၆



ဇယား (က-၆(ဈ))။ လူဦးရေကို အသက်အုပ်စုအလိုက် ကျား/မ နှင့် မြို့ပြ/ကျေးလက်ခွဲခြားဖော်ပြသောဇယား (မကွေးတိုင်းဒေသကြီး)

အသက်အုပ်စု	လူဦးရေစုစုပေါင်း			မြို့ပြ			ကျေးလက်		
	ပေါင်း	ကျား	မ	ပေါင်း	ကျား	မ	ပေါင်း	ကျား	မ
<b>စုစုပေါင်း</b>	<b>၃,၉၁၇,၀၅၅</b>	<b>၁,၈၁၃,၉၇၄</b>	<b>၂,၁၀၃,၀၈၁</b>	<b>၅၈၈,၀၃၁</b>	<b>၂၇၀,၆၂၄</b>	<b>၃၁၇,၄၀၇</b>	<b>၃,၃၂၉,၀၂၄</b>	<b>၁,၅၄၃,၃၅၀</b>	<b>၁,၇၈၅,၆၇၄</b>
၀ - ၄	၃၂၆,၂၅၉	၁၆၄,၃၆၃	၁၆၁,၈၉၆	၄၂,၆၅၅	၂၁,၅၄၅	၂၁,၁၁၀	၂၈၃,၆၀၄	၁၄၂,၈၁၈	၁၄၀,၇၈၆
၅ - ၉	၃၅၈,၆၄၆	၁၈၀,၀၃၈	၁၇၈,၆၀၈	၄၅,၄၈၆	၂၂,၇၃၈	၂၂,၇၄၈	၃၁၃,၁၆၀	၁၅၇,၃၀၀	၁၅၅,၈၆၀
၁၀ - ၁၄	၃၇၁,၇၅၄	၁၈၅,၉၂၁	၁၈၅,၈၃၃	၅၁,၇၇၆	၂၆,၇၈၄	၂၄,၉၉၂	၃၁၉,၉၇၈	၁၅၉,၁၃၇	၁၆၀,၈၄၁
၁၅ - ၁၉	၃၁၇,၈၆၅	၁၅၀,၈၉၀	၁၆၆,၉၇၅	၅၂,၇၇၃	၂၆,၂၁၆	၂၆,၅၅၇	၂၆၅,၀၉၂	၁၂၄,၆၇၄	၁၄၀,၄၁၈
၂၀ - ၂၄	၃၀၃,၇၃၀	၁၃၇,၁၂၇	၁၆၆,၆၀၃	၅၀,၁၃၆	၂၃,၉၆၉	၂၆,၁၆၇	၂၅၃,၅၉၄	၁၁၃,၁၅၈	၁၄၀,၄၃၆
၂၅ - ၂၉	၃၁၄,၇၀၂	၁၄၁,၉၀၈	၁၇၂,၇၉၄	၄၇,၁၇၉	၂၁,၈၀၁	၂၅,၃၇၈	၂၆၇,၅၂၃	၁၂၁,၁၀၇	၁၄၆,၄၁၆
၃၀ - ၃၄	၃၀၉,၃၃၅	၁၄၀,၆၆၀	၁၆၈,၆၇၅	၄၆,၈၃၆	၂၁,၆၉၅	၂၅,၁၄၁	၂၆၂,၄၉၉	၁၁၈,၉၆၅	၁၄၃,၅၃၄
၃၅ - ၃၉	၂၉၂,၂၁၁	၁၃၁,၇၈၉	၁၆၀,၄၂၂	၄၃,၇၃၆	၁၉,၃၇၈	၂၄,၃၅၈	၂၄၈,၄၇၅	၁၁၂,၄၁၁	၁၃၆,၀၆၄
၄၀ - ၄၄	၂၆၉,၆၆၄	၁၂၁,၅၄၂	၁၄၈,၁၂၂	၄၂,၇၀၄	၁၈,၄၄၄	၂၄,၂၆၀	၂၂၆,၉၆၀	၁၀၃,၀၉၈	၁၂၃,၈၆၂
၄၅ - ၄၉	၂၄၄,၈၅၇	၁၁၁,၁၅၇	၁၃၃,၇၀၀	၃၈,၈၂၄	၁၆,၇၈၄	၂၂,၀၄၀	၂၀၆,၀၃၃	၉၄,၃၇၃	၁၁၁,၆၆၀
၅၀ - ၅၄	၂၀၉,၄၆၉	၉၄,၅၂၂	၁၁၄,၉၄၇	၃၃,၁၆၉	၁၄,၁၂၇	၁၉,၀၄၂	၁၇၆,၃၀၀	၈၀,၃၉၅	၉၅,၉၀၅
၅၅ - ၅၉	၁၇၄,၀၆၅	၇၇,၆၂၀	၉၆,၄၄၅	၂၇,၄၉၄	၁၁,၅၀၅	၁၅,၉၈၉	၁၄၆,၅၇၁	၆၆,၁၁၅	၈၀,၄၅၆
၆၀ - ၆၄	၁၄၂,၈၉၈	၆၃,၄၇၆	၇၉,၄၂၂	၂၁,၆၇၂	၉,၁၄၃	၁၂,၅၂၉	၁၂၁,၂၂၆	၅၄,၃၃၃	၆၆,၈၉၃
၆၅ - ၆၉	၁၀၂,၈၈၆	၄၄,၁၇၉	၅၈,၇၀၇	၁၅,၉၇၉	၆,၅၁၇	၉,၄၆၂	၈၆,၉၀၇	၃၇,၆၆၂	၄၉,၂၄၅
၇၀ - ၇၄	၇၁,၁၈၆	၂၈,၈၈၉	၄၂,၂၉၇	၁၀,၇၂၅	၄,၁၂၃	၆,၆၀၂	၆၀,၄၆၁	၂၄,၇၆၆	၃၅,၆၉၅
၇၅ - ၇၉	၅၅,၄၄၃	၂၁,၇၄၉	၃၃,၆၉၄	၈,၄၂၁	၃,၁၀၇	၅,၃၁၄	၄၇,၀၂၂	၁၈,၆၄၂	၂၈,၃၈၀
၈၀ - ၈၄	၃၁,၇၆၈	၁၁,၄၈၁	၂၀,၂၈၇	၄,၉၄၅	၁,၆၅၁	၃,၂၉၄	၂၆,၈၂၃	၉,၈၃၀	၁၆,၉၉၃
၈၅ - ၈၉	၁၄,၂၅၅	၄,၇၉၃	၉,၄၆၂	၂,၄၁၀	၇၆၂	၁,၆၄၈	၁၁,၈၄၅	၄,၀၃၁	၇,၈၁၄
၉၀ နှစ်နှင့်အထက်	၆,၀၆၂	၁,၈၇၀	၄,၁၉၂	၁,၁၁၁	၃၃၅	၇၇၆	၄,၉၅၁	၁,၅၃၅	၃,၄၁၆

ဇယား(က-၆(ည))။ လူဦးရေကို အသက်အုပ်စုအလိုက် ကျား/မ နှင့် မြို့ပြ/ကျေးလက်ခွဲခြားဖော်ပြသောဇယား (မန္တလေးတိုင်းဒေသကြီး)

အသက်အုပ်စု	လူဦးရေစုစုပေါင်း			မြို့ပြ			ကျေးလက်		
	ပေါင်း	ကျား	မ	ပေါင်း	ကျား	မ	ပေါင်း	ကျား	မ
<b>စုစုပေါင်း</b>	<b>၆,၁၆၅,၇၂၃</b>	<b>၂,၉၂၈,၃၆၇</b>	<b>၃,၂၃၇,၃၅၆</b>	<b>၂,၁၄၃,၄၃၆</b>	<b>၁,၀၃၃,၄၃၃</b>	<b>၁,၁၁၀,၀၀၃</b>	<b>၄,၀၂၂,၂၈၇</b>	<b>၁,၈၉၄,၉၃၄</b>	<b>၂,၁၂၇,၃၅၃</b>
၀ - ၄	၄၉၂,၄၃၃	၂၄၈,၉၄၂	၂၄၃,၄၉၁	၁၄၉,၃၆၂	၇၅,၉၉၈	၇၃,၃၆၄	၃၄၃,၀၇၁	၁၇၂,၉၄၄	၁၇၀,၁၂၇
၅ - ၉	၅၂၆,၈၅၀	၂၆၆,၈၈၇	၂၅၉,၉၆၃	၁၅၅,၅၉၁	၇၉,၀၀၅	၇၆,၅၈၆	၃၇၁,၂၅၉	၁၈၇,၈၈၂	၁၈၃,၃၇၇
၁၀ - ၁၄	၅၇၉,၉၃၃	၂၉၇,၃၇၆	၂၈၂,၅၅၇	၁၈၉,၉၅၃	၁၀၀,၉၃၉	၈၉,၀၁၄	၃၈၉,၉၈၀	၁၉၆,၄၃၇	၁၉၃,၅၄၃
၁၅ - ၁၉	၅၇၈,၃၄၇	၂၈၈,၆၄၂	၂၈၉,၇၀၅	၂၂၇,၂၄၂	၁၂၀,၄၃၆	၁၀၆,၈၀၆	၃၅၁,၁၀၅	၁၆၈,၂၀၆	၁၈၂,၈၉၉
၂၀ - ၂၄	၅၆၂,၈၅၀	၂၇၀,၄၆၉	၂၉၂,၃၈၁	၂၂၅,၃၃၆	၁၁၂,၄၅၈	၁၁၂,၈၇၈	၃၃၇,၅၁၄	၁၅၈,၀၁၁	၁၇၉,၅၀၃
၂၅ - ၂၉	၅၃၂,၈၁၈	၂၅၂,၆၇၃	၂၈၀,၁၄၅	၂၀၀,၁၄၁	၉၇,၇၆၉	၁၀၂,၃၇၂	၃၃၂,၆၇၇	၁၅၄,၉၀၄	၁၇၇,၇၇၃
၃၀ - ၃၄	၄၉၄,၂၈၇	၂၃၃,၁၀၃	၂၆၁,၁၈၄	၁၈၀,၁၈၉	၈၇,၂၇၃	၉၂,၉၁၆	၃၁၄,၀၉၈	၁၄၅,၈၃၀	၁၆၈,၂၆၈
၃၅ - ၃၉	၄၅၇,၄၇၃	၂၁၃,၁၀၁	၂၄၄,၃၇၂	၁၆၀,၈၉၉	၇၅,၄၉၁	၈၅,၄၀၈	၂၉၆,၅၈၄	၁၃၇,၆၁၀	၁၅၈,၉၇၄
၄၀ - ၄၄	၄၁၈,၉၉၁	၁၉၃,၄၁၃	၂၂၅,၅၇၈	၁၄၉,၁၈၇	၆၈,၄၁၁	၈၀,၇၇၆	၂၆၉,၈၀၄	၁၂၅,၀၀၂	၁၄၄,၈၀၂
၄၅ - ၄၉	၃၈၀,၂၈၇	၁၇၃,၃၁၀	၂၀၆,၉၇၇	၁၃၁,၁၄၃	၅၈,၄၂၀	၇၂,၇၂၃	၂၄၉,၁၄၄	၁၁၄,၈၉၀	၁၃၄,၂၅၄
၅၀ - ၅၄	၃၀၉,၁၃၈	၁၃၉,၀၃၂	၁၇၀,၁၀၆	၁၀၆,၉၃၀	၄၆,၇၉၈	၆၀,၁၃၂	၂၀၂,၂၀၈	၉၂,၂၃၄	၁၁၀,၉၇၄
၅၅ - ၅၉	၂၅၁,၉၅၇	၁၁၁,၆၇၃	၁၄၀,၂၈၄	၈၄,၄၀၄	၃၆,၂၇၉	၄၈,၁၂၅	၁၆၇,၅၅၃	၇၅,၃၉၄	၉၂,၁၅၉
၆၀ - ၆၄	၂၀၀,၂၃၇	၈၈,၁၀၉	၁၁၂,၁၂၈	၆၄,၂၅၈	၂၇,၅၃၄	၃၆,၇၂၄	၁၃၅,၉၇၉	၆၀,၅၇၅	၇၅,၄၀၄
၆၅ - ၆၉	၁၄၄,၁၁၄	၆၁,၄၀၉	၈၂,၇၀၅	၄၆,၇၂၀	၁၉,၀၅၇	၂၇,၆၆၃	၉၇,၃၉၄	၄၂,၃၅၂	၅၅,၀၄၂
၇၀ - ၇၄	၉၂,၁၀၀	၃၇,၄၉၂	၅၄,၆၀၈	၂၇,၈၅၈	၁၁,၄၉၄	၁၆,၃၆၄	၆၄,၂၄၂	၂၅,၉၉၈	၃၈,၂၄၄
၇၅ - ၇၉	၇၂,၀၉၉	၂၈,၃၄၀	၄၃,၇၅၉	၂၁,၈၂၀	၈,၅၅၂	၁၃,၂၆၈	၅၀,၂၂၉	၁၉,၇၈၈	၃၀,၄၄၁
၈၀ - ၈၄	၄၂,၂၆၈	၁၅,၂၅၈	၂၇,၀၁၀	၁၂,၇၁၃	၄,၅၈၁	၈,၁၃၂	၂၉,၅၅၅	၁၀,၆၇၇	၁၈,၈၇၈
၈၅ - ၈၉	၂၀,၃၃၆	၆,၅၂၅	၁၃,၈၁၁	၆,၅၀၃	၂,၀၂၆	၄,၄၇၇	၁၃,၈၃၃	၄,၄၉၉	၉,၃၃၄
၉၀ နှစ်နှင့်အထက်	၉,၂၀၅	၂,၆၁၃	၆,၅၉၂	၃,၁၈၇	၉၁၂	၂,၂၇၅	၆,၀၁၈	၁,၇၀၁	၄,၃၁၇

ဇယား(က-၆(၄))။ လူဦးရေကို အသက်အုပ်စုအလိုက် ကျား/မ နှင့် မြို့ပြ/ကျေးလက်ခွဲခြားဖော်ပြသောဇယား (မွန်ပြည်နယ်)

အသက်အုပ်စု	လူဦးရေစုစုပေါင်း			မြို့ပြ			ကျေးလက်		
	ပေါင်း	ကျား	မ	ပေါင်း	ကျား	မ	ပေါင်း	ကျား	မ
<b>စုစုပေါင်း</b>	<b>၂,၀၅၄,၃၉၃</b>	<b>၉၈၇,၃၉၂</b>	<b>၁,၀၆၇,၀၀၁</b>	<b>၅၇၂,၁၈၉</b>	<b>၂၇၃,၅၆၁</b>	<b>၂၉၈,၆၂၈</b>	<b>၁,၄၈၂,၂၀၄</b>	<b>၇၁၃,၈၃၁</b>	<b>၇၆၈,၃၇၃</b>
၀ - ၄	၁၉၄,၁၅၅	၉၈,၅၇၅	၉၅,၅၈၀	၄၄,၇၆၂	၂၂,၆၈၉	၂၂,၀၇၃	၁၄၉,၃၉၃	၇၅,၈၈၆	၇၃,၅၀၇
၅ - ၉	၂၁၅,၂၂၀	၁၀၉,၆၁၀	၁၀၅,၆၁၀	၄၉,၈၃၉	၂၅,၃၉၆	၂၄,၄၄၃	၁၆၅,၃၈၁	၈၄,၂၁၄	၈၁,၁၆၇
၁၀ - ၁၄	၂၃၂,၅၈၅	၁၁၉,၁၇၄	၁၁၃,၄၁၁	၅၈,၃၁၆	၃၀,၅၅၅	၂၇,၇၆၁	၁၇၄,၂၆၉	၈၈,၆၁၉	၈၅,၆၅၀
၁၅ - ၁၉	၁၈၀,၈၈၀	၈၉,၄၇၃	၉၁,၄၀၇	၅၂,၂၀၉	၂၆,၆၆၂	၂၅,၅၄၇	၁၂၈,၆၇၁	၆၂,၈၁၁	၆၅,၈၆၀
၂၀ - ၂၄	၁၅၂,၇၄၇	၇၄,၀၇၃	၇၈,၆၇၄	၄၆,၁၇၈	၂၂,၇၇၇	၂၃,၄၀၁	၁၀၆,၅၆၉	၅၁,၂၉၄	၅၅,၂၇၅
၂၅ - ၂၉	၁၄၃,၂၂၅	၆၈,၅၇၇	၇၄,၆၄၈	၄၃,၇၀၈	၂၁,၂၄၅	၂၂,၄၆၃	၉၉,၅၁၇	၄၇,၂၉၂	၅၂,၂၂၅
၃၀ - ၃၄	၁၄၁,၅၆၈	၆၇,၀၆၇	၇၄,၅၀၁	၄၃,၄၆၈	၂၁,၀၂၉	၂၂,၄၃၉	၉၈,၁၀၀	၄၆,၀၃၈	၅၂,၀၆၂
၃၅ - ၃၉	၁၃၇,၈၇၅	၆၄,၆၃၄	၇၃,၂၄၁	၄၀,၇၃၄	၁၉,၁၇၀	၂၁,၅၆၄	၉၇,၁၄၁	၄၅,၄၆၄	၅၁,၆၇၇
၄၀ - ၄၄	၁၃၁,၇၁၁	၆၀,၄၃၇	၇၁,၂၇၄	၃၈,၄၈၂	၁၇,၅၀၄	၂၀,၉၇၈	၉၃,၂၂၉	၄၂,၉၃၃	၅၀,၂၉၆
၄၅ - ၄၉	၁၂၁,၃၇၅	၅၅,၄၃၄	၆၅,၉၄၁	၃၅,၄၁၇	၁၅,၈၆၁	၁၉,၅၅၆	၈၅,၉၅၈	၃၉,၅၇၃	၄၆,၃၈၅
၅၀ - ၅၄	၁၀၈,၇၂၅	၄၉,၀၂၀	၅၉,၇၀၅	၃၁,၅၂၅	၁၃,၈၄၅	၁၇,၆၈၀	၇၇,၂၀၀	၃၅,၁၇၅	၄၂,၀၂၅
၅၅ - ၅၉	၉၀,၈၄၆	၄၁,၁၅၉	၄၉,၆၈၇	၂၆,၇၄၃	၁၁,၆၂၅	၁၅,၁၁၈	၆၄,၁၀၃	၂၉,၅၃၄	၃၄,၅၆၉
၆၀ - ၆၄	၇၀,၀၄၃	၃၁,၈၀၆	၃၈,၂၃၇	၂၀,၃၉၂	၈,၇၈၅	၁၁,၆၀၇	၄၉,၆၅၁	၂၃,၀၂၁	၂၆,၆၃၀
၆၅ - ၆၉	၄၈,၄၁၀	၂၁,၅၃၁	၂၆,၈၇၉	၁၄,၆၆၆	၆,၂၀၄	၈,၄၆၂	၃၃,၇၄၄	၁၅,၃၂၇	၁၈,၄၁၇
၇၀ - ၇၄	၃၂,၇၈၅	၁၄,၃၈၉	၁၈,၃၉၆	၉,၆၉၈	၃,၉၄၉	၅,၇၄၉	၂၃,၀၈၇	၁၀,၄၄၀	၁၂,၆၄၇
၇၅ - ၇၉	၂၅,၀၂၈	၁၁,၀၉၆	၁၃,၉၃၂	၇,၅၃၀	၃,၀၉၈	၄,၄၃၂	၁၇,၄၉၈	၇,၉၉၈	၉,၅၀၀
၈၀ - ၈၄	၁၅,၀၂၃	၆,၄၉၅	၈,၅၂၈	၄,၅၇၂	၁,၈၁၂	၂,၇၆၀	၁၀,၄၅၁	၄,၆၈၃	၅,၇၆၈
၈၅ - ၈၉	၈,၂၂၆	၃,၃၄၃	၄,၈၈၃	၂,၆၀၉	၈၉၇	၁,၇၁၂	၅,၆၁၇	၂,၄၄၆	၃,၁၇၁
၉၀ နှစ်နှင့်အထက်	၃,၉၆၆	၁,၅၃၉	၂,၄၂၇	၁,၃၄၁	၄၅၈	၈၈၃	၂,၆၂၅	၁,၀၈၁	၁,၅၄၄

ဇယား(က-၆(၄))။ လူဦးရေကို အသက်အုပ်စုအလိုက် ကျား/မ နှင့် မြို့ပြ/ကျေးလက်ခွဲခြားဖော်ပြသောဇယား (ရခိုင်ပြည်နယ်)

အသက်အုပ်စု	လူဦးရေစုစုပေါင်း			မြို့ပြ			ကျေးလက်		
	ပေါင်း	ကျား	မ	ပေါင်း	ကျား	မ	ပေါင်း	ကျား	မ
<b>စုစုပေါင်း</b>	<b>၂,၀၉၈,၈၀၇</b>	<b>၉၈၉,၇၀၂</b>	<b>၁,၁၀၉,၁၀၅</b>	<b>၃၅၄,၂၈၈</b>	<b>၁၆၆,၈၅၇</b>	<b>၁၈၇,၄၃၁</b>	<b>၁,၇၄၄,၅၁၉</b>	<b>၈၂၂,၈၄၅</b>	<b>၉၂၁,၆၇၄</b>
၀ - ၄	၁၇၉,၀၈၇	၉၀,၆၂၉	၈၈,၄၅၈	၂၅,၅၃၃	၁၂,၉၇၁	၁၂,၅၆၂	၁၅၃,၅၅၄	၇၇,၆၇၈	၇၅,၈၇၆
၅ - ၉	၂၂၈,၇၂၈	၁၁၆,၂၁၁	၁၁၂,၅၁၇	၃၀,၄၁၁	၁၅,၄၈၂	၁၄,၉၂၉	၁၉၈,၃၁၇	၁၀၀,၇၂၉	၉၇,၅၈၈
၁၀ - ၁၄	၂၄၅,၅၁၈	၁၂၄,၁၅၄	၁၂၁,၃၆၄	၃၇,၃၃၅	၁၉,၂၀၀	၁၈,၁၃၅	၂၀၈,၁၈၃	၁၀၄,၉၅၄	၁၀၃,၂၂၉
၁၅ - ၁၉	၁၉၅,၄၉၁	၉၃,၈၂၈	၁၀၁,၆၆၃	၃၅,၂၂၇	၁၇,၃၅၀	၁၇,၈၇၇	၁၆၀,၂၆၄	၇၆,၄၇၈	၈၃,၇၈၆
၂၀ - ၂၄	၁၆၀,၂၆၂	၇၀,၅၉၉	၈၉,၆၆၃	၃၀,၀၇၇	၁၄,၂၀၆	၁၅,၈၇၁	၁၃၀,၁၈၅	၅၆,၃၉၃	၇၃,၇၉၂
၂၅ - ၂၉	၁၆၀,၈၉၅	၇၁,၅၀၇	၈၉,၃၈၈	၂၉,၁၁၄	၁၃,၄၉၁	၁၅,၆၂၃	၁၃၁,၇၈၁	၅၈,၀၁၆	၇၃,၇၆၅
၃၀ - ၃၄	၁၄၈,၆၄၉	၆၇,၆၅၂	၈၀,၉၉၇	၂၇,၁၉၉	၁၂,၈၀၆	၁၄,၃၉၃	၁၂၁,၄၅၀	၅၄,၈၄၆	၆၆,၆၀၄
၃၅ - ၃၉	၁၃၄,၈၆၆	၆၂,၄၇၆	၇၂,၃၉၀	၂၄,၄၂၄	၁၁,၄၁၈	၁၃,၀၀၆	၁၁၀,၄၄၂	၅၁,၀၅၈	၅၉,၃၈၄
၄၀ - ၄၄	၁၂၇,၆၁၄	၅၇,၈၈၁	၆၉,၇၃၃	၂၃,၅၄၉	၁၀,၇၂၆	၁၂,၈၂၃	၁၀၄,၀၆၅	၄၇,၁၅၅	၅၆,၉၁၀
၄၅ - ၄၉	၁၁၈,၆၆၆	၅၅,၀၁၇	၆၃,၆၄၉	၂၁,၈၄၁	၉,၇၆၆	၁၂,၀၇၅	၉၆,၈၂၅	၄၅,၂၅၁	၅၁,၅၇၄
၅၀ - ၅၄	၁၀၇,၂၉၆	၄၉,၆၀၀	၅၇,၆၉၆	၁၉,၀၃၄	၈,၄၄၅	၁၀,၅၈၉	၈၈,၂၆၂	၄၁,၁၅၅	၄၇,၁၀၇
၅၅ - ၅၉	၈၅,၂၂၀	၃၉,၆၅၅	၄၅,၅၆၅	၁၅,၂၆၇	၆,၆၇၇	၈,၅၉၀	၆၉,၉၅၃	၃၂,၉၇၈	၃၆,၉၇၅
၆၀ - ၆၄	၆၆,၆၀၂	၃၀,၄၀၉	၃၆,၁၉၃	၁၁,၈၁၆	၅,၀၉၂	၆,၇၂၄	၅၄,၇၈၆	၂၅,၃၁၇	၂၉,၄၆၉
၆၅ - ၆၉	၅၀,၂၀၅	၂၂,၄၅၂	၂၇,၇၅၃	၈,၅၀၆	၃,၅၇၀	၄,၉၃၆	၄၁,၆၉၉	၁၈,၈၈၂	၂၂,၈၁၇
၇၀ - ၇၄	၃၄,၅၁၇	၁၅,၀၉၁	၁၉,၄၂၆	၅,၂၄၄	၂,၁၆၈	၃,၀၇၆	၂၉,၂၇၃	၁၂,၉၂၃	၁၆,၃၅၀
၇၅ - ၇၉	၂၆,၅၈၉	၁၁,၅၉၂	၁၄,၉၉၇	၄,၃၅၁	၁,၆၉၆	၂,၆၅၅	၂၂,၂၃၈	၉,၈၉၆	၁၂,၃၄၂
၈၀ - ၈၄	၁၇,၃၆၉	၆,၉၆၅	၁၀,၄၀၄	၃,၀၄၆	၁,၀၆၃	၁,၉၈၃	၁၄,၃၂၃	၅,၉၀၂	၈,၄၂၁
၈၅ - ၈၉	၇,၉၂၈	၂,၉၀၈	၅,၀၂၀	၁,၆၁၄	၅၂၇	၁,၀၈၇	၆,၃၁၄	၂,၃၈၁	၃,၉၃၃
၉၀ နှစ်နှင့်အထက်	၃,၃၀၅	၁,၀၇၆	၂,၂၂၉	၇၀၀	၂၀၃	၄၉၇	၂,၆၀၅	၈၇၃	၁,၇၃၂

ဇယား(က-၆(၃))။ လူဦးရေကို အသက်အုပ်စုအလိုက် ကျား/မ နှင့် မြို့ပြ/ကျေးလက်ခွဲခြားဖော်ပြသောဇယား (ရန်ကုန်တိုင်းဒေသကြီး)

အသက်အုပ်စု	လူဦးရေစုစုပေါင်း			မြို့ပြ			ကျေးလက်		
	ပေါင်း	ကျား	မ	ပေါင်း	ကျား	မ	ပေါင်း	ကျား	မ
<b>စုစုပေါင်း</b>	<b>၇,၃၆၀,၇၀၃</b>	<b>၃,၅၁၆,၄၀၃</b>	<b>၃,၈၄၄,၃၀၀</b>	<b>၅,၁၆၀,၅၁၂</b>	<b>၂,၄၄၁,၂၂၉</b>	<b>၂,၇၁၉,၂၈၃</b>	<b>၂,၂၀၀,၁၉၁</b>	<b>၁,၀၇၅,၁၇၄</b>	<b>၁,၁၂၅,၀၁၇</b>
၀ - ၄	၅၂၃,၇၇၂	၂၆၅,၉၁၇	၂၅၇,၈၅၅	၃၃၃,၀၂၇	၁၆၉,၃၄၇	၁၆၃,၆၈၀	၁၉၀,၇၄၅	၉၆,၅၇၀	၉၄,၁၇၅
၅ - ၉	၅၅၇,၃၀၂	၂၈၃,၄၆၁	၂၇၃,၈၄၁	၃၅၁,၃၀၀	၁၇၈,၇၂၉	၁၇၂,၅၇၁	၂၀၆,၀၀၂	၁၀၄,၇၃၂	၁၀၁,၂၇၀
၁၀ - ၁၄	၆၄၄,၃၃၉	၃၃၀,၇၈၇	၃၁၃,၅၅၂	၄၂၂,၇၇၆	၂၁၇,၅၇၇	၂၀၅,၁၉၉	၂၂၁,၅၆၃	၁၁၃,၂၁၀	၁၀၈,၃၅၃
၁၅ - ၁၉	၇၂၃,၇၈၈	၃၅၉,၇၅၈	၃၆၄,၀၃၀	၅၁၃,၃၂၁	၂၅၅,၂၇၂	၂၅၈,၀၄၉	၂၁၀,၄၆၇	၁၀၄,၄၈၆	၁၀၅,၉၈၁
၂၀ - ၂၄	၇၆၈,၉၀၉	၃၆၅,၈၆၈	၄၀၃,၀၄၁	၅၆၀,၃၀၅	၂၆၅,၇၀၃	၂၉၄,၆၀၂	၂၀၈,၆၀၄	၁၀၀,၁၆၅	၁၀၈,၄၃၉
၂၅ - ၂၉	၆၈၃,၄၃၇	၃၂၄,၇၆၃	၃၅၈,၆၇၄	၄၈၇,၅၈၈	၂၃၀,၂၂၁	၂၅၇,၃၆၇	၁၉၅,၈၄၉	၉၄,၅၄၂	၁၀၁,၃၀၇
၃၀ - ၃၄	၆၂၁,၀၄၁	၂၉၉,၆၂၆	၃၂၁,၄၁၅	၄၄၂,၀၇၇	၂၁၁,၇၁၃	၂၃၀,၃၆၄	၁၇၈,၉၆၄	၈၇,၉၁၃	၉၁,၀၅၁
၃၅ - ၃၉	၅၄၅,၂၅၁	၂၅၉,၃၅၇	၂၈၅,၈၉၄	၃၈၂,၈၆၄	၁၈၀,၅၁၄	၂၀၂,၃၅၀	၁၆၂,၃၈၇	၇၈,၈၄၃	၈၃,၅၄၄
၄၀ - ၄၄	၅၀၄,၄၉၃	၂၃၅,၁၉၆	၂၆၉,၂၉၇	၃၅၉,၀၈၃	၁၆၄,၇၀၈	၁၉၄,၃၇၅	၁၄၅,၄၁၀	၇၀,၄၈၈	၇၄,၉၂၂
၄၅ - ၄၉	၄၅၃,၆၂၄	၂၀၈,၂၅၅	၂၄၅,၃၆၉	၃၂၆,၃၄၅	၁၄၆,၇၉၄	၁၇၉,၅၅၁	၁၂၇,၂၇၉	၆၁,၄၆၁	၆၅,၈၁၈
၅၀ - ၅၄	၃၈၁,၉၉၂	၁၇၂,၆၃၀	၂၀၉,၃၆၂	၂၇၆,၄၃၅	၁၂၂,၂၁၈	၁၅၄,၂၁၇	၁၀၅,၅၅၇	၅၀,၄၁၂	၅၅,၁၄၅
၅၅ - ၅၉	၃၀၇,၄၂၆	၁၃၆,၆၄၂	၁၇၀,၇၈၄	၂၂၃,၁၇၅	၉၆,၈၅၉	၁၂၆,၃၁၆	၈၄,၂၅၁	၃၉,၇၈၃	၄၄,၄၆၈
၆၀ - ၆၄	၂၂၉,၉၈၀	၁၀၁,၅၀၅	၁၂၈,၄၇၅	၁၆၉,၁၁၅	၇၃,၁၁၈	၉၅,၉၉၇	၆၀,၈၆၅	၂၈,၃၈၇	၃၂,၄၇၈
၆၅ - ၆၉	၁၅၉,၃၃၉	၆၈,၆၈၁	၉၀,၆၅၈	၁၁၉,၃၆၈	၅၀,၆၂၁	၆၈,၇၄၇	၃၉,၉၇၁	၁၈,၀၆၀	၂၁,၉၁၁
၇၀ - ၇၄	၉၉,၆၉၆	၄၂,၄၆၇	၅၇,၂၂၉	၇၅,၂၆၅	၃၁,၈၁၆	၄၃,၄၄၉	၂၄,၄၃၁	၁၀,၆၅၁	၁၃,၇၈၀
၇၅ - ၇၉	၇၈,၀၂၄	၃၂,၂၈၉	၄၅,၇၃၅	၅၈,၄၁၂	၂၄,၀၃၉	၃၄,၃၇၃	၁၉,၆၁၂	၈,၂၅၀	၁၁,၃၆၂
၈၀ - ၈၄	၄၅,၀၀၅	၁၇,၅၈၁	၂၇,၄၂၄	၃၄,၂၁၈	၁၃,၂၂၀	၂၀,၉၉၈	၁၀,၇၈၇	၄,၃၆၁	၆,၄၂၆
၈၅ - ၈၉	၂၂,၈၃၃	၈,၀၄၇	၁၄,၇၈၆	၁၇,၅၈၉	၆,၀၁၇	၁၁,၅၇၂	၅,၂၄၄	၂,၀၃၀	၃,၂၁၄
၉၀ နှစ်နှင့်အထက်	၁၀,၄၅၂	၃,၅၇၃	၆,၈၇၉	၈,၂၄၉	၂,၇၄၃	၅,၅၀၆	၂,၂၀၃	၈၃၀	၁,၃၇၃

ဇယား (က-၆(ပ))။ လူဦးရေကို အသက်အုပ်စုအလိုက် ကျား/မ နှင့် မြို့ပြ/ကျေးလက်ခွဲခြားဖော်ပြသောဇယား (ရှမ်းပြည်နယ်)

အသက်အုပ်စု	လူဦးရေစုစုပေါင်း			မြို့ပြ			ကျေးလက်		
	ပေါင်း	ကျား	မ	ပေါင်း	ကျား	မ	ပေါင်း	ကျား	မ
<b>စုစုပေါင်း</b>	<b>၅,၈၂၄,၄၃၂</b>	<b>၂,၉၁၀,၇၁၀</b>	<b>၂,၉၁၃,၇၂၂</b>	<b>၁,၃၉၅,၈၄၇</b>	<b>၆၉၂,၄၅၃</b>	<b>၇၀၃,၃၉၄</b>	<b>၄,၄၂၈,၅၈၅</b>	<b>၂,၂၁၈,၂၅၇</b>	<b>၂,၂၁၀,၃၂၈</b>
၀ - ၄	၅၉၆,၇၀၉	၃၀၀,၈၅၇	၂၉၅,၈၅၂	၁၁၃,၁၇၃	၅၇,၆၉၃	၅၅,၄၈၀	၄၈၃,၅၃၆	၂၄၃,၁၆၄	၂၄၀,၃၇၂
၅ - ၉	၆၂၆,၅၃၄	၃၁၆,၂၀၆	၃၁၀,၃၂၈	၁၁၈,၁၄၄	၆၀,၅၈၈	၅၇,၅၅၆	၅၀၈,၃၉၀	၂၅၅,၆၁၈	၂၅၂,၇၇၂
၁၀ - ၁၄	၆၄၂,၀၅၀	၃၂၆,၉၁၂	၃၁၅,၁၃၈	၁၄၆,၈၅၅	၇၇,၅၅၅	၆၉,၃၀၀	၄၉၅,၁၉၅	၂၄၉,၃၅၇	၂၄၅,၈၃၈
၁၅ - ၁၉	၅၈၀,၁၆၄	၂၉၁,၁၀၉	၂၈၉,၀၅၅	၁၄၂,၈၀၈	၇၃,၁၁၈	၆၉,၆၉၀	၄၃၇,၃၅၆	၂၁၇,၉၉၁	၂၁၉,၃၆၅
၂၀ - ၂၄	၅၁၈,၉၇၀	၂၆၃,၇၁၀	၂၅၅,၂၆၀	၁၃၂,၂၆၁	၆၇,၇၄၄	၆၄,၅၁၇	၃၈၆,၇၀၉	၁၉၅,၉၆၆	၁၉၀,၇၄၃
၂၅ - ၂၉	၄၈၄,၄၁၇	၂၄၆,၇၉၃	၂၃၇,၆၂၄	၁၂၁,၂၅၁	၆၂,၅၂၀	၅၈,၇၃၁	၃၆၃,၁၆၆	၁၈၄,၂၇၃	၁၇၈,၈၉၃
၃၀ - ၃၄	၄၄၂,၆၄၁	၂၂၈,၈၄၁	၂၁၃,၈၀၀	၁၁၅,၂၄၇	၅၉,၀၂၇	၅၆,၂၂၀	၃၂၇,၃၉၄	၁၆၉,၈၁၄	၁၅၈,၅၈၀
၃၅ - ၃၉	၃၈၇,၃၆၂	၁၉၇,၂၄၅	၁၉၀,၁၁၇	၁၀၁,၉၉၈	၅၁,၃၅၉	၅၀,၆၃၉	၂၈၅,၃၆၄	၁၄၅,၈၈၆	၁၃၉,၄၇၈
၄၀ - ၄၄	၃၅၉,၉၈၉	၁၇၉,၁၃၃	၁၈၀,၈၅၆	၉၅,၂၈၀	၄၆,၃၈၆	၄၈,၈၉၄	၂၆၄,၇၀၉	၁၃၂,၇၄၇	၁၃၁,၉၆၂
၄၅ - ၄၉	၃၀၀,၈၃၁	၁၄၆,၂၁၈	၁၅၄,၆၁၃	၇၉,၅၂၉	၃၇,၀၂၆	၄၂,၅၀၃	၂၂၁,၃၀၂	၁၀၉,၁၉၂	၁၁၂,၁၁၀
၅၀ - ၅၄	၂၇၈,၄၇၅	၁၃၄,၇၅၅	၁၄၃,၇၂၀	၆၈,၁၄၃	၃၀,၇၇၈	၃၇,၃၆၅	၂၁၀,၃၃၂	၁၀၃,၉၇၇	၁၀၆,၃၅၅
၅၅ - ၅၉	၂၀၀,၆၅၉	၉၄,၉၁၂	၁၀၅,၇၄၇	၅၂,၉၅၄	၂၃,၃၀၆	၂၉,၆၄၈	၁၄၇,၇၀၅	၇၁,၆၀၆	၇၆,၀၉၉
၆၀ - ၆၄	၁၅၈,၆၈၈	၇၅,၄၃၈	၈၃,၂၅၀	၃၉,၈၂၉	၁၇,၅၀၂	၂၂,၃၂၇	၁၁၈,၈၅၉	၅၇,၉၃၆	၆၀,၉၂၃
၆၅ - ၆၉	၉၂,၁၂၇	၄၂,၄၇၄	၄၉,၆၅၃	၂၆,၀၇၀	၁၁,၂၈၄	၁၄,၇၈၆	၆၆,၀၅၇	၃၁,၁၉၀	၃၄,၈၆၇
၇၀ - ၇၄	၆၆,၇၅၁	၂၉,၆၅၆	၃၇,၀၉၅	၁၇,၁၄၅	၇,၀၄၅	၁၀,၁၀၀	၄၉,၆၀၆	၂၂,၆၁၁	၂၆,၉၉၅
၇၅ - ၇၉	၄၀,၀၆၅	၁၇,၁၄၂	၂၂,၉၂၃	၁၁,၉၆၂	၄,၈၀၇	၇,၁၅၅	၂၈,၁၀၃	၁၂,၃၃၅	၁၅,၇၆၈
၈၀ - ၈၄	၂၈,၇၄၄	၁၁,၈၁၁	၁၆,၉၃၃	၇,၆၀၉	၂,၈၂၄	၄,၇၈၅	၂၁,၁၃၅	၈,၉၈၇	၁၂,၁၄၈
၈၅ - ၈၉	၁၁,၈၈၄	၄,၆၇၁	၇,၂၁၃	၃,၆၁၇	၁,၂၄၉	၂,၃၆၈	၈,၂၆၇	၃,၄၂၂	၄,၈၄၅
၉၀ နှစ်နှင့်အထက်	၇,၃၇၂	၂,၈၂၇	၄,၅၄၅	၁,၉၇၂	၆၄၂	၁,၃၃၀	၅,၄၀၀	၂,၁၈၅	၃,၂၁၅

ဇယား (က-၆(က))။ လူဦးရေကို အသက်အုပ်စုအလိုက် ကျား/မ နှင့် မြို့ပြ/ကျေးလက်ခွဲခြားဖော်ပြသောဇယား (ဧရာဝတီတိုင်းဒေသကြီး)

အသက်အုပ်စု	လူဦးရေစုစုပေါင်း			မြို့ပြ			ကျေးလက်		
	ပေါင်း	ကျား	မ	ပေါင်း	ကျား	မ	ပေါင်း	ကျား	မ
<b>စုစုပေါင်း</b>	<b>၆,၁၈၄,၈၂၉</b>	<b>၃,၀၀၉,၈၀၈</b>	<b>၃,၁၇၅,၀၂၁</b>	<b>၈၇၂,၆၀၀</b>	<b>၄၁၂,၆၉၃</b>	<b>၄၅၉,၉၀၇</b>	<b>၅,၃၁၂,၂၂၉</b>	<b>၂,၅၉၇,၁၁၅</b>	<b>၂,၇၁၅,၁၁၄</b>
၀ - ၄	၅၇၄,၁၃၂	၂၈၉,၆၃၀	၂၈၄,၅၀၂	၆၂,၃၂၀	၃၁,၅၉၂	၃၀,၇၂၈	၅၁၁,၈၁၂	၂၅၈,၀၃၈	၂၅၃,၇၇၄
၅ - ၉	၆၁၆,၀၁၃	၃၁၀,၆၉၉	၃၀၅,၃၁၄	၆၈,၃၅၇	၃၄,၆၆၆	၃၃,၆၉၁	၅၄၇,၆၅၆	၂၇၆,၀၃၃	၂၇၁,၆၂၃
၁၀ - ၁၄	၆၃၁,၀၀၉	၃၁၉,၇၅၉	၃၁၁,၂၅၀	၇၈,၆၄၀	၄၀,၆၀၄	၃၈,၀၃၆	၅၅၂,၃၆၉	၂၇၉,၁၅၅	၂၇၃,၂၁၄
၁၅ - ၁၉	၅၂၆,၆၂၅	၂၆၃,၁၅၁	၂၆၃,၄၇၄	၇၇,၂၆၈	၃၈,၅၁၉	၃၈,၇၄၉	၄၄၉,၃၅၇	၂၂၄,၆၃၂	၂၂၄,၇၂၅
၂၀ - ၂၄	၄၇၇,၈၉၅	၂၃၀,၅၆၇	၂၄၇,၃၂၈	၇၁,၀၂၈	၃၄,၀၁၉	၃၇,၀၀၉	၄၀၆,၈၆၇	၁၉၆,၅၄၈	၂၁၀,၃၁၉
၂၅ - ၂၉	၄၈၈,၀၀၈	၂၃၅,၁၈၀	၂၅၂,၈၂၈	၆၈,၇၇၀	၃၂,၇၈၂	၃၅,၉၈၈	၄၁၉,၂၃၈	၂၀၂,၃၉၈	၂၁၆,၈၄၀
၃၀ - ၃၄	၄၇၆,၂၁၄	၂၃၀,၇၂၅	၂၄၅,၄၈၉	၆၈,၆၉၀	၃၂,၇၃၆	၃၅,၉၅၄	၄၀၇,၅၂၄	၁၉၇,၉၈၉	၂၀၉,၅၃၅
၃၅ - ၃၉	၄၄၃,၁၀၉	၂၁၃,၃၅၆	၂၂၉,၇၅၃	၆၂,၉၂၈	၂၉,၄၄၅	၃၃,၄၈၃	၃၈၀,၁၈၁	၁၈၃,၉၁၁	၁၉၆,၂၇၀
၄၀ - ၄၄	၃၉၈,၇၅၅	၁၉၀,၉၅၅	၂၀၇,၈၀၀	၆၁,၀၅၁	၂၇,၉၂၂	၃၃,၁၂၉	၃၃၇,၇၀၄	၁၆၃,၀၃၃	၁၇၄,၆၇၁
၄၅ - ၄၉	၃၆၈,၁၀၅	၁၇၆,၃၈၁	၁၉၁,၇၂၄	၅၈,၂၃၁	၂၆,၄၆၄	၃၁,၇၆၇	၃၀၉,၈၇၄	၁၄၉,၉၁၇	၁၅၉,၉၅၇
၅၀ - ၅၄	၃၃၆,၂၅၇	၁၆၁,၀၉၀	၁၇၅,၁၆၇	၅၃,၄၉၅	၂၃,၉၈၆	၂၉,၅၀၉	၂၈၂,၇၆၂	၁၃၇,၁၀၄	၁၄၅,၆၅၈
၅၅ - ၅၉	၂၇၈,၈၀၁	၁၃၁,၈၉၈	၁၄၆,၉၀၃	၄၄,၉၇၇	၁၉,၈၂၅	၂၅,၁၅၂	၂၃၃,၈၂၄	၁၁၂,၀၇၃	၁၂၁,၇၅၁
၆၀ - ၆၄	၂၁၀,၅၈၁	၉၈,၂၀၃	၁၁၂,၃၇၈	၃၄,၁၃၅	၁၄,၈၅၉	၁၉,၂၇၆	၁၇၆,၄၄၆	၈၃,၃၄၄	၉၃,၁၀၂
၆၅ - ၆၉	၁၂၄,၃၄၀	၅၆,၄၅၃	၆၇,၈၈၇	၂၁,၅၄၆	၉,၀၄၀	၁၂,၅၀၆	၁၀၂,၇၉၄	၄၇,၄၁၃	၅၅,၃၈၁
၇၀ - ၇၄	၈၅,၈၄၁	၃၈,၁၂၃	၄၇,၇၁၈	၁၄,၅၅၀	၆,၀၅၄	၈,၄၉၆	၇၁,၂၉၁	၃၂,၀၆၉	၃၉,၂၂၂
၇၅ - ၇၉	၇၄,၈၂၅	၃၂,၅၀၆	၄၂,၃၁၉	၁၂,၈၆၁	၅,၀၈၂	၇,၇၇၉	၆၁,၉၆၄	၂၇,၄၂၄	၃၄,၅၄၀
၈၀ - ၈၄	၄၅,၇၅၇	၁၉,၅၂၈	၂၆,၂၂၉	၈,၀၄၉	၃,၀၅၇	၄,၉၉၂	၃၇,၇၀၈	၁၆,၄၇၁	၂၁,၂၃၇
၈၅ - ၈၉	၂၀,၅၂၄	၈,၃၁၂	၁၂,၂၁၂	၄,၀၂၆	၁,၄၄၉	၂,၅၇၇	၁၆,၄၉၈	၆,၈၆၃	၉,၆၃၅
၉၀ နှစ်နှင့်အထက်	၈,၀၃၈	၃,၂၉၂	၄,၇၄၆	၁,၆၇၈	၅၉၂	၁,၀၈၆	၆,၃၆၀	၂,၇၀၀	၃,၆၆၀

ဇယား (က-၆(တ))။ လူဦးရေကို အသက်အုပ်စုအလိုက် ကျား/မ နှင့် မြို့ပြ/ကျေးလက်ခွဲခြားဖော်ပြသောဇယား (နေပြည်တော်ကောင်စီနယ်မြေ )

အသက်အုပ်စု	လူဦးရေစုစုပေါင်း			မြို့ပြ			ကျေးလက်		
	ပေါင်း	ကျား	မ	ပေါင်း	ကျား	မ	ပေါင်း	ကျား	မ
<b>စုစုပေါင်း</b>	<b>၁,၁၆၀,၂၄၂</b>	<b>၅၆၅,၁၅၅</b>	<b>၅၉၅,၀၈၇</b>	<b>၃၇၅,၁၈၉</b>	<b>၁၈၃,၀၂၇</b>	<b>၁၉၂,၁၆၂</b>	<b>၇၈၅,၀၅၃</b>	<b>၃၈၂,၁၂၈</b>	<b>၄၀၂,၉၂၅</b>
၀ - ၄	၁၀၄,၈၃၆	၅၃,၃၃၉	၅၁,၄၉၇	၃၀,၀၆၂	၁၅,၃၉၁	၁၄,၆၇၁	၇၄,၇၇၄	၃၇,၉၄၈	၃၆,၈၂၆
၅ - ၉	၁၁၁,၆၂၉	၅၆,၃၈၃	၅၅,၂၄၆	၂၉,၁၆၀	၁၄,၇၅၇	၁၄,၄၀၃	၈၂,၄၆၉	၄၁,၆၂၆	၄၀,၈၄၃
၁၀ - ၁၄	၁၁၀,၄၉၂	၅၆,၄၁၇	၅၄,၀၇၅	၃၀,၅၁၄	၁၅,၇၃၄	၁၄,၇၈၀	၇၉,၉၇၈	၄၀,၆၈၃	၃၉,၂၉၅
၁၅ - ၁၉	၁၀၁,၅၅၀	၅၀,၇၁၂	၅၀,၈၃၈	၃၂,၆၄၈	၁၆,၆၄၉	၁၅,၉၉၉	၆၈,၉၀၂	၃၄,၀၆၃	၃၄,၈၃၉
၂၀ - ၂၄	၁၁၀,၃၈၅	၅၃,၆၂၈	၅၆,၇၅၇	၄၀,၈၁၂	၁၉,၈၄၈	၂၀,၉၆၄	၆၉,၅၇၃	၃၃,၇၈၀	၃၅,၇၉၃
၂၅ - ၂၉	၁၁၁,၉၀၇	၅၄,၇၆၅	၅၇,၁၄၂	၄၀,၈၉၅	၂၀,၀၂၀	၂၀,၈၇၅	၇၁,၀၁၂	၃၄,၇၄၅	၃၆,၂၆၇
၃၀ - ၃၄	၁၀၀,၇၇၁	၄၉,၈၂၈	၅၀,၉၄၃	၃၆,၁၀၈	၁၇,၈၇၉	၁၈,၂၂၉	၆၄,၆၆၃	၃၁,၉၄၉	၃၂,၇၁၄
၃၅ - ၃၉	၈၄,၃၀၃	၄၁,၀၆၇	၄၃,၂၃၆	၂၉,၀၉၀	၁၄,၁၃၈	၁၄,၉၅၂	၅၅,၂၁၃	၂၆,၉၂၉	၂၈,၂၈၄
၄၀ - ၄၄	၇၄,၀၉၇	၃၅,၅၈၇	၃၈,၅၁၀	၂၅,၆၆၆	၁၂,၄၀၈	၁၃,၂၅၈	၄၈,၄၃၁	၂၃,၁၇၉	၂၅,၂၅၂
၄၅ - ၄၉	၆၆,၅၃၁	၃၁,၆၂၅	၃၄,၉၀၆	၂၂,၂၂၆	၁၀,၄၂၄	၁၁,၈၀၂	၄၄,၃၀၅	၂၁,၂၀၁	၂၃,၁၀၄
၅၀ - ၅၄	၅၄,၈၅၅	၂၅,၉၀၃	၂၈,၉၅၂	၁၈,၇၄၅	၈,၇၅၅	၉,၉၉၀	၃၆,၁၁၀	၁၇,၁၄၈	၁၈,၉၆၂
၅၅ - ၅၉	၄၅,၁၃၉	၂၁,၁၆၀	၂၃,၉၇၉	၁၅,၃၈၃	၇,၁၄၅	၈,၂၃၈	၂၉,၇၅၆	၁၄,၀၁၅	၁၅,၇၄၁
၆၀ - ၆၄	၃၀,၂၆၀	၁၃,၅၁၈	၁၆,၇၄၂	၉,၃၁၁	၄,၂၁၅	၅,၀၉၆	၂၀,၉၄၉	၉,၃၀၃	၁၁,၆၄၆
၆၅ - ၆၉	၁၉,၉၆၂	၈,၅၃၆	၁၁,၄၂၆	၅,၆၉၀	၂,၄၁၆	၃,၂၇၄	၁၄,၂၇၂	၆,၁၂၀	၈,၁၅၂
၇၀ - ၇၄	၁၂,၃၅၈	၅,၀၅၆	၇,၃၀၂	၃,၂၇၇	၁,၃၀၀	၁,၉၇၇	၉,၀၈၁	၃,၇၅၆	၅,၃၂၅
၇၅ - ၇၉	၁၀,၃၁၆	၄,၀၀၄	၆,၃၁၂	၂,၇၀၈	၉၉၈	၁,၇၁၀	၇,၆၀၈	၃,၀၀၆	၄,၆၀၂
၈၀ - ၈၄	၆,၃၇၆	၂,၃၀၄	၄,၀၇၂	၁,၆၄၈	၅၆၉	၁,၀၇၉	၄,၇၂၈	၁,၇၃၅	၂,၉၉၃
၈၅ - ၈၉	၃,၀၉၈	၉၇၀	၂,၁၂၈	၈၅၆	၂၆၈	၅၈၈	၂,၂၄၂	၇၀၂	၁,၅၄၀
၉၀ နှစ်နှင့်အထက်	၁,၃၇၇	၃၅၃	၁,၀၂၄	၃၉၀	၁၁၃	၂၇၇	၉၈၇	၂၄၀	၇၄၇



ဇယား (က-၇)။ အသက်အုပ်စုကြီးများအလိုက် လူဦးရေနှင့်မှီခိုသူအချိုးများကို မြို့ပြ/ကျေးလက်ခွဲခြားဖော်ပြသောဇယား

တိုင်းဒေသကြီး/ပြည်နယ်	အသက်အုပ်စုကြီးများအလိုက်မှီခိုသူအချိုး							
	၀ - ၁၄	၁၅ - ၆၄	၆၅+	စုစုပေါင်းမှီခိုသူအချိုး	ကလေးမှီခိုသူအချိုး	သက်ကြီးရွယ်အိုမှီခိုသူအချိုး	၁၀ - ၁၇	၁၈+
<b>ပြည်ထောင်စု</b>	<b>၁၄,၃၉၉,၅၆၉</b>	<b>၃၂,၉၈၂,၇၆၈</b>	<b>၂,၈၉၇,၅၆၃</b>	<b>၅၂.၅</b>	<b>၄၃.၇</b>	<b>၈.၈</b>	<b>၇,၈၆၂,၅၇၆</b>	<b>၃၃,၁၂၆,၁၁၇</b>
မြို့ပြ	၃,၅၈၃,၇၉၆	၁၀,၄၀၆,၅၉၉	၈၈၇,၅၄၈	၄၂.၉	၃၄.၄	၈.၅	၂,၁၉၆,၁၃၈	၁၀,၄၅၃,၈၀၁
ကျေးလက်	၁၀,၈၁၅,၇၇၃	၂၂,၅၇၆,၁၆၉	၂,၀၁၀,၀၁၅	၅၆.၈	၄၇.၉	၈.၉	၅,၆၆၆,၄၃၈	၂၂,၆၇၂,၃၁၆
<b>ကချင်ပြည်နယ်</b>	<b>၄၉၂,၈၇၉</b>	<b>၁,၀၈၄,၀၉၆</b>	<b>၆၅,၈၆၆</b>	<b>၅၁.၆</b>	<b>၄၅.၅</b>	<b>၆.၁</b>	<b>၂၇၂,၁၅၈</b>	<b>၁,၀၅၁,၂၅၈</b>
မြို့ပြ	၁၆၇,၆၄၈	၃၉၈,၄၂၁	၂၆,၂၉၉	၄၈.၇	၄၂.၁	၆.၆	၉၉,၈၃၅	၃၈၆,၇၇၄
ကျေးလက်	၃၂၅,၂၃၁	၆၈၅,၆၇၅	၃၉,၅၆၇	၅၃.၂	၄၇.၄	၅.၈	၁၇၂,၃၂၃	၆၆၄,၄၈၄
<b>ကယားပြည်နယ်</b>	<b>၉၉,၀၀၃</b>	<b>၁၇၆,၉၃၄</b>	<b>၁၀,၆၉၀</b>	<b>၆၂.၀</b>	<b>၅၆.၀</b>	<b>၆.၀</b>	<b>၄၉,၇၄၄</b>	<b>၁၇၀,၅၀၃</b>
မြို့ပြ	၂၀,၃၆၅	၄၈,၆၄၁	၃,၄၁၂	၄၈.၉	၄၁.၉	၇.၀	၁၁,၈၇၉	၄၇,၆၆၈
ကျေးလက်	၇၈,၆၃၈	၁၂၈,၂၉၃	၇,၂၇၈	၆၇.၀	၆၁.၃	၅.၇	၃၇,၈၆၅	၁၂၂,၈၃၅
<b>ကရင်ပြည်နယ်</b>	<b>၅၃၈,၅၉၆</b>	<b>၈၈၈,၆၄၂</b>	<b>၇၇,၀၈၈</b>	<b>၆၉.၃</b>	<b>၆၀.၆</b>	<b>၈.၇</b>	<b>၂၆၄,၅၅၅</b>	<b>၈၈၄,၁၁၀</b>
မြို့ပြ	၉၈,၇၂၀	၂၁၅,၉၈၆	၁၄,၄၆၀	၅၂.၄	၄၅.၇	၆.၇	၅၂,၄၇၁	၂၁၂,၃၆၈
ကျေးလက်	၄၃၉,၈၇၆	၆၇၂,၆၅၆	၆၂,၆၂၈	၇၄.၇	၆၅.၄	၉.၃	၂၁၂,၀၈၄	၆၇၁,၇၄၂
<b>ချင်းပြည်နယ်</b>	<b>၁၉၁,၂၉၀</b>	<b>၂၆၄,၆၀၅</b>	<b>၂၂,၉၀၆</b>	<b>၈၁.၀</b>	<b>၇၂.၃</b>	<b>၈.၇</b>	<b>၈၉,၇၈၀</b>	<b>၂၅၇,၆၈၆</b>
မြို့ပြ	၃၂,၈၅၃	၆၁,၄၅၅	၅,၅၀၁	၆၂.၅	၅၃.၅	၉.၀	၁၇,၈၃၅	၆၀,၄၁၈
ကျေးလက်	၁၅၈,၄၃၇	၂၀၃,၁၅၀	၁၇,၄၀၅	၈၆.၆	၇၈.၀	၈.၆	၇၁,၉၄၅	၁၉၇,၂၆၈
<b>စစ်ကိုင်းတိုင်းဒေသကြီး</b>	<b>၁,၅၂၅,၉၄၃</b>	<b>၃,၄၆၈,၈၆၅</b>	<b>၃၃၀,၅၃၉</b>	<b>၅၃.၅</b>	<b>၄၄.၀</b>	<b>၉.၅</b>	<b>၈၃၅,၀၈၉</b>	<b>၃,၅၀၆,၃၀၁</b>
မြို့ပြ	၂၃၄,၄၃၅	၆၂၀,၉၈၆	၅၅,၉၁၄	၄၆.၈	၃၇.၈	၉.၀	၁၄၃,၂၀၉	၆၂၂,၄၂၆
ကျေးလက်	၁,၂၉၁,၅၀၈	၂,၈၄၇,၈၇၉	၂၇၄,၆၂၅	၅၄.၉	၄၅.၃	၉.၆	၆၉၁,၈၈၀	၂,၈၈၃,၈၇၅
<b>ကန်ဒါရီတိုင်းဒေသကြီး</b>	<b>၄၇၈,၀၂၇</b>	<b>၈၅၈,၄၁၉</b>	<b>၇၁,၉၅၅</b>	<b>၆၄.၁</b>	<b>၅၅.၇</b>	<b>၈.၄</b>	<b>၂၄၄,၂၂၅</b>	<b>၈၅၁,၆၇၅</b>
မြို့ပြ	၉၆,၂၉၇	၂၂၂,၅၅၈	၁၉,၅၆၄	၅၂.၁	၄၃.၃	၈.၈	၅၃,၇၇၃	၂၂၃,၅၃၃
ကျေးလက်	၃၈၁,၇၃၀	၆၃၅,၈၆၁	၅၂,၃၉၁	၆၈.၂	၆၀.၀	၈.၂	၁၉၀,၄၅၂	၆၂၈,၁၄၂
<b>ပဲခူးတိုင်းဒေသကြီး</b>	<b>၁,၃၈၃,၈၄၆</b>	<b>၃,၁၇၅,၁၈၅</b>	<b>၃၀၈,၃၄၂</b>	<b>၅၃.၃</b>	<b>၄၃.၆</b>	<b>၉.၇</b>	<b>၇၅၃,၆၄၀</b>	<b>၃,၂၂၄,၀၉၀</b>
မြို့ပြ	၂၆၈,၁၃၁	၇၂၆,၈၃၁	၇၇,၃၇၄	၄၇.၅	၃၆.၉	၁၀.၆	၁၅၇,၄၃၆	၇၄၇,၄၀၄
ကျေးလက်	၁,၁၁၅,၇၁၅	၂,၄၄၈,၃၅၄	၂၃၀,၉၆၈	၅၅.၀	၄၅.၆	၉.၄	၅၉၆,၂၀၄	၂,၄၇၆,၆၈၆

တိုင်းဒေသကြီး/ပြည်နယ်	အသက်အုပ်စုကြီးများအလိုက်မှီခိုသူအချိုး							
	၀ - ၁၄	၁၅ - ၆၄	၆၅+	စုစုပေါင်းမှီခိုသူအချိုး	ကလေးမှီခိုသူအချိုး	သက်ကြီးရွယ်အိုမှီခိုသူအချိုး	၁၀ - ၁၇	၁၈+
<b>မကွေးတိုင်းဒေသကြီး</b>	<b>၁,၀၅၆,၆၅၉</b>	<b>၂,၅၇၈,၇၉၆</b>	<b>၂၈၁,၆၀၀</b>	<b>၅၁.၉</b>	<b>၄၁.၀</b>	<b>၁၀.၉</b>	<b>၅၆၄,၂၆၇</b>	<b>၂,၆၆၇,၈၈၃</b>
မြို့ပြ	၁၃၉,၉၁၇	၄၀၄,၅၂၃	၄၃,၅၉၁	၄၅.၄	၃၄.၆	၁၀.၈	၈၂,၄၅၆	၄၁၇,၄၃၄
ကျေးလက်	၉၁၆,၇၄၂	၂,၁၇၄,၂၇၃	၂၃၈,၀၀၉	၅၃.၁	၄၂.၂	၁၀.၉	၄၈၁,၈၁၁	၂,၂၅၀,၄၄၉
<b>မန္တလေးတိုင်းဒေသကြီး</b>	<b>၁,၅၉၉,၂၁၆</b>	<b>၄,၁၈၆,၃၈၅</b>	<b>၃၈၀,၁၂၂</b>	<b>၄၇.၃</b>	<b>၃၈.၂</b>	<b>၉.၁</b>	<b>၉၁၆,၀၉၅</b>	<b>၄,၂၃၀,၃၄၅</b>
မြို့ပြ	၄၉၄,၉၀၆	၁,၅၂၉,၇၂၉	၁၁၈,၈၀၁	၄၀.၂	၃၂.၄	၇.၈	၃၁၈,၁၈၆	၁,၅၂၀,၂၉၇
ကျေးလက်	၁,၁၀၄,၃၁၀	၂,၆၅၆,၆၅၆	၂၆၁,၃၂၁	၅၁.၄	၄၁.၆	၉.၈	၅၉၇,၉၀၉	၂,၇၁၀,၀၄၈
<b>မွန်ပြည်နယ်</b>	<b>၆၄၁,၉၆၀</b>	<b>၁,၂၇၈,၉၉၅</b>	<b>၁၃၃,၄၃၈</b>	<b>၆၀.၆</b>	<b>၅၀.၂</b>	<b>၁၀.၄</b>	<b>၃၄၄,၆၅၁</b>	<b>၁,၃၀၀,၃၆၇</b>
မြို့ပြ	၁၅၂,၉၁၇	၃၇၈,၈၅၆	၄၀,၄၁၆	၅၁.၁	၄၀.၄	၁၀.၇	၈၉,၉၀၅	၃၈၇,၆၈၃
ကျေးလက်	၄၈၉,၀၄၃	၉၀၀,၁၃၉	၉၃,၀၂၂	၆၄.၆	၅၄.၃	၁၀.၃	၂၅၄,၇၄၆	၉၁၂,၆၈၄
<b>ရခိုင်ပြည်နယ်</b>	<b>၆၅၃,၃၃၃</b>	<b>၁,၃၀၅,၅၆၁</b>	<b>၁၃၉,၉၁၃</b>	<b>၆၀.၇</b>	<b>၅၀.၀</b>	<b>၁၀.၇</b>	<b>၃၆၂,၆၀၀</b>	<b>၁,၃၂၈,၃၉၂</b>
မြို့ပြ	၉၃,၂၇၉	၂၃၇,၅၄၈	၂၃,၄၆၁	၄၉.၂	၃၉.၃	၉.၉	၅၈,၂၀၁	၂၄၀,၁၄၃
ကျေးလက်	၅၆၀,၀၅၄	၁,၀၆၈,၀၁၃	၁၁၆,၄၅၂	၆၃.၃	၅၂.၄	၁၀.၉	၃၀၄,၃၉၉	၁,၀၈၈,၂၄၉
<b>ရန်ကုန်တိုင်းဒေသကြီး</b>	<b>၁,၇၂၅,၄၁၃</b>	<b>၅,၂၁၉,၉၄၁</b>	<b>၄၁၅,၃၄၉</b>	<b>၄၁.၁</b>	<b>၃၃.၁</b>	<b>၈.၀</b>	<b>၁,၀၅၁,၅၇၉</b>	<b>၅,၂၂၈,၀၅၀</b>
မြို့ပြ	၁,၁၀၇,၁၀၃	၃,၇၄၀,၃၀၈	၃၁၃,၁၀၁	၃၈.၀	၂၉.၆	၈.၄	၇၀၆,၉၄၅	၃,၇၆၉,၂၄၀
ကျေးလက်	၆၁၈,၃၁၀	၁,၄၇၉,၆၃၃	၁၀၂,၂၄၈	၄၈.၇	၄၁.၈	၆.၉	၃၄၄,၆၃၄	၁,၄၅၈,၈၁၀
<b>ရှမ်းပြည်နယ်</b>	<b>၁,၈၆၅,၂၉၃</b>	<b>၃,၇၁၂,၁၉၆</b>	<b>၂၄၆,၉၄၃</b>	<b>၅၆.၉</b>	<b>၅၀.၂</b>	<b>၆.၇</b>	<b>၉၈၉,၈၄၆</b>	<b>၃,၆၁၁,၃၄၃</b>
မြို့ပြ	၃၇၈,၁၇၂	၉၄၉,၃၀၀	၆၈,၃၇၅	၄၇.၀	၃၉.၈	၇.၂	၂၃၀,၅၁၅	၉၃၄,၀၁၅
ကျေးလက်	၁,၄၈၇,၁၂၁	၂,၇၆၂,၈၉၆	၁၇၈,၅၆၈	၆၀.၃	၅၃.၈	၆.၅	၇၅၉,၃၃၁	၂,၆၇၇,၃၂၈
<b>ဧရာဝတီတိုင်းဒေသကြီး</b>	<b>၁,၈၂၁,၁၅၄</b>	<b>၄,၀၀၄,၃၅၀</b>	<b>၃၅၉,၃၂၅</b>	<b>၅၄.၅</b>	<b>၄၅.၅</b>	<b>၉.၀</b>	<b>၉၅၄,၆၆၂</b>	<b>၄,၀၄၀,၀၂၂</b>
မြို့ပြ	၂၀၉,၃၁၇	၆၀၀,၅၇၃	၆၂,၇၁၀	၄၅.၃	၃၄.၉	၁၀.၄	၁၂၄,၇၂၃	၆၁၇,၂၀၀
ကျေးလက်	၁,၆၁၁,၈၃၇	၃,၄၀၃,၇၇၇	၂၉၆,၆၁၅	၅၆.၁	၄၇.၄	၈.၇	၈၂၉,၉၃၉	၃,၄၂၂,၈၂၂
<b>နေပြည်တော်ကောင်စီနယ်မြေ</b>	<b>၃၂၆,၉၅၇</b>	<b>၇၇၉,၇၉၈</b>	<b>၅၃,၄၈၇</b>	<b>၄၈.၈</b>	<b>၄၁.၉</b>	<b>၆.၉</b>	<b>၁၆၉,၆၈၅</b>	<b>၇၇၄,၀၉၂</b>
မြို့ပြ	၈၉,၇၃၆	၂၇၀,၈၈၄	၁၄,၅၆၉	၃၈.၅	၃၃.၁	၅.၄	၄၈,၇၆၉	၂၆၇,၁၉၈
ကျေးလက်	၂၃၇,၂၂၁	၅၀၈,၉၁၄	၃၈,၉၁၈	၅၄.၂	၄၆.၆	၇.၆	၁၂၀,၉၁၆	၅၀၆,၈၉၄

ဇယား (က-၈)။ တိုင်းဒေသကြီး/ပြည်နယ်မြို့တော်များ၏ စုစုပေါင်းလူဦးရေ၊ အိမ်ထောင်စုလူဦးရေ၊ အိမ်ထောင်စုနှင့် ပျမ်းမျှအိမ်ထောင်စုအရွယ်အစားတို့ကိုဖော်ပြသောဇယား\*

မြို့တော်များ	တိုင်းဒေသကြီး/ပြည်နယ်	လူဦးရေစုစုပေါင်း			အိမ်ထောင်စု	အိမ်ထောင်စုလူဦးရေ	ပျမ်းမျှအိမ်ထောင်စုအရွယ်အစား
		ပေါင်း	ကျား	မ			
ရန်ကုန်မြို့တော်	ရန်ကုန်တိုင်းဒေသကြီး	၅,၂၁၁,၄၃၁	၂,၄၆၆,၉၁၈	၂,၇၄၄,၅၁၃	၁,၀၇၃,၆၇၈	၄,၈၇၉,၇၆၅	၄.၅
မန္တလေးမြို့တော်	မန္တလေးတိုင်းဒေသကြီး	၁,၂၂၅,၅၄၆	၅၉၈,၄၂၉	၆၂၇,၁၁၇	၂၂၁,၈၆၁	၁,၁၀၆,၀၇၆	၅.၀
နေပြည်တော်ကောင်စီနယ်မြေ	နေပြည်တော်ကောင်စီနယ်မြေ	၁,၁၆၀,၂၄၂	၅၆၅,၁၅၅	၅၉၅,၀၈၇	၂၆၂,၂၅၃	၁,၀၇၂,၈၃၃	၄.၁
ပဲခူးမြို့	ပဲခူးတိုင်းဒေသကြီး	၄၉၁,၄၃၄	၂၃၅,၅၂၉	၂၅၅,၉၀၅	၁၀၇,၁၃၂	၄၆၇,၆၁၅	၄.၄
ဘားအံမြို့	ကရင်ပြည်နယ်	၄၂၁,၅၇၅	၂၀၃,၉၁၀	၂၁၇,၆၆၅	၈၉,၁၉၇	၄၀၅,၈၄၈	၄.၆
တောင်ကြီးမြို့	ရှမ်းပြည်နယ်	၃၈၁,၆၃၉	၁၈၅,၉၅၄	၁၉၅,၆၈၅	၈၂,၆၀၄	၃၅၆,၅၃၈	၄.၃
မုံရွာမြို့	စစ်ကိုင်းတိုင်းဒေသကြီး	၃၇၂,၀၉၅	၁၇၁,၉၅၁	၂၀၀,၁၄၄	၇၅,၉၆၂	၃၄၉,၆၂၂	၄.၆
မြစ်ကြီးနားမြို့	ကချင်ပြည်နယ်	၃၀၆,၉၄၉	၁၄၈,၄၈၅	၁၅၈,၄၆၄	၅၀,၅၈၃	၂၇၄,၂၆၉	၅.၄
မကွေးမြို့	မကွေးတိုင်းဒေသကြီး	၂၈၉,၂၄၇	၁၃၅,၁၀၃	၁၅၄,၁၄၄	၆၈,၆၇၇	၂၇၃,၉၂၉	၄.၀
မော်လမြိုင်မြို့	မွန်ပြည်နယ်	၂၈၉,၃၈၈	၁၃၉,၀၂၆	၁၅၀,၃၆၂	၅၇,၄၅၇	၂၆၉,၉၁၆	၄.၇
ပုသိမ်မြို့	ဧရာဝတီတိုင်းဒေသကြီး	၂၈၇,၀၇၁	၁၃၇,၆၆၃	၁၄၉,၄၀၈	၆၆,၀၃၆	၂၇၂,၉၅၇	၄.၁
စစ်တွေမြို့	ရခိုင်ပြည်နယ်	၁၄၇,၈၉၉	၇၀,၄၇၀	၇၇,၄၂၉	၂၉,၀၃၆	၁၃၉,၆၇၃	၄.၈
လွိုင်ကော်မြို့	ကယားပြည်နယ်	၁၂၈,၄၀၁	၆၃,၁၀၉	၆၅,၂၉၂	၂၆,၄၉၅	၁၂၂,၂၂၃	၄.၆
ထားဝယ်မြို့	တနင်္သာရီတိုင်းဒေသကြီး	၁၂၅,၆၀၅	၆၀,၀၄၄	၆၅,၅၆၁	၂၄,၉၄၃	၁၁၅,၅၄၄	၄.၆
ဟားခါးမြို့	ချင်းပြည်နယ်	၄၈,၃၅၂	၂၃,၀၂၂	၂၅,၃၃၀	၉,၉၁၇	၄၆,၅၁၉	၄.၇

\* မှတ်ချက်: အထွေထွေအုပ်ချုပ်ရေးဦးစီးဌာနက သတ်မှတ်ထားသော တိုင်းဒေသကြီး/ ပြည်နယ်များ၏မြို့တော်များဖြစ်ပါသည်။

ဇယား (က-ဇ)။ အိမ်ထောင်စုအရွယ်အစားအလိုက် အိမ်ထောင်စုဝင်အရေအတွက်ကို မြို့ပြ/ကျေးလက်ခွဲခြားဖော်ပြသောဇယား

မြို့ပြ/ကျေးလက်	အိမ်ထောင်စု စုစုပေါင်း	အိမ်ထောင်စုဝင်အရေအတွက်								
		၁	၂	၃	၄	၅	၆	၇	၈	(ဇ) ဦးနှင့်အထက်
ပြည်ထောင်စု	၁၀,၈၇၇,၈၃၂	၅၀၁,၀၈၈	၁,၃၅၂,၂၂၉	၂,၁၆၅,၂၀၀	၂,၃၂၀,၂၈၉	၁,၇၉၃,၇၂၇	၁,၁၈၃,၁၁၀	၇၀၆,၂၀၉	၄၄၉,၉၅၉	၄၀၆,၀၂၁
မြို့ပြ	၃,၀၄၉,၄၃၃	၁၄၈,၀၆၉	၃၈၉,၉၇၇	၅၈၂,၀၇၄	၆၂၂,၂၅၃	၄၇၉,၇၂၇	၃၂၀,၉၄၃	၂၀၂,၂၂၄	၁၄၁,၄၇၇	၁၆၂,၆၈၉
ကျေးလက်	၇,၈၂၈,၃၉၉	၃၅၃,၀၁၉	၉၆၂,၂၅၂	၁,၅၈၃,၁၂၆	၁,၆၉၈,၀၃၆	၁,၃၁၄,၀၀၀	၈၆၂,၁၆၇	၅၀၃,၉၈၅	၃၀၈,၄၈၂	၂၄၃,၃၃၂
ကချင်ပြည်နယ်	၂၆၉,၃၆၅	၁၀,၇၅၁	၂၄,၀၈၉	၃၉,၀၄၄	၄၉,၂၆၈	၄၆,၄၃၂	၃၅,၇၈၁	၂၄,၆၆၀	၁၈,၆၂၉	၂၀,၇၁၁
မြို့ပြ	၉၅,၈၅၉	၃,၈၉၄	၈,၈၄၃	၁၃,၆၁၄	၁၆,၈၂၀	၁၅,၃၄၆	၁၂,၁၄၇	၈,၆၁၈	၇,၀၂၆	၉,၅၅၁
ကျေးလက်	၁၇၃,၅၀၆	၆,၈၅၇	၁၅,၂၄၆	၂၅,၄၃၀	၃၂,၄၄၈	၃၁,၀၈၆	၂၃,၆၃၄	၁၆,၀၄၂	၁၁,၆၀၃	၁၁,၁၆၀
ကယားပြည်နယ်	၅၇,၂၇၄	၂,၇၈၉	၅,၆၄၇	၉,၁၉၁	၁၀,၇၉၈	၉,၉၀၁	၇,၄၈၈	၄,၉၈၃	၃,၄၅၁	၃,၀၂၆
မြို့ပြ	၁၄,၆၆၈	၉၀၅	၁,၆၅၆	၂,၆၆၂	၂,၈၀၉	၂,၄၄၁	၁,၇၀၅	၁,၀၁၇	၇၂၂	၇၅၁
ကျေးလက်	၄၂,၆၀၆	၁,၈၈၄	၃,၉၉၁	၆,၅၂၉	၇,၉၈၉	၇,၄၆၀	၅,၇၈၃	၃,၉၆၆	၂,၇၂၉	၂,၂၇၅
ကရင်ပြည်နယ်	၃၀၈,၀၄၁	၁၄,၆၆၆	၃၂,၈၆၅	၅၀,၅၁၄	၅၉,၃၆၃	၅၂,၅၀၄	၃၉,၁၆၇	၂၅,၄၁၉	၁၇,၂၀၄	၁၆,၃၃၉
မြို့ပြ	၆၇,၁၆၇	၃,၁၂၈	၈,၁၆၉	၁၁,၉၅၀	၁၃,၂၄၂	၁၀,၈၄၃	၇,၄၇၆	၄,၈၈၆	၃,၄၁၇	၄,၀၅၆
ကျေးလက်	၂၄၀,၈၇၄	၁၁,၅၃၈	၂၄,၆၉၆	၃၈,၅၆၄	၄၆,၁၂၁	၄၁,၆၆၁	၃၁,၆၉၁	၂၀,၅၃၃	၁၃,၇၈၇	၁၂,၂၈၃
ချင်းပြည်နယ်	၉၁,၁၂၁	၅,၂၆၈	၉,၁၁၆	၁၁,၄၄၂	၁၃,၄၄၂	၁၃,၉၁၆	၁၂,၆၆၃	၉,၈၀၃	၇,၉၉၄	၇,၄၇၇
မြို့ပြ	၁၉,၇၇၀	၁,၄၀၆	၂,၁၉၉	၂,၉၀၉	၃,၃၂၆	၃,၁၁၆	၂,၄၉၀	၁,၇၇၄	၁,၃၇၁	၁,၁၇၉
ကျေးလက်	၇၁,၃၅၁	၃,၈၆၂	၆,၉၁၇	၈,၅၃၃	၁၀,၁၁၆	၁၀,၈၀၀	၁၀,၁၇၃	၈,၀၂၉	၆,၆၂၃	၆,၂၉၈
စစ်ကိုင်းတိုင်းဒေသကြီး	၁,၀၉၆,၈၇၇	၄၃,၅၆၃	၁၁၂,၄၄၆	၁၉၄,၉၄၇	၂၃၄,၄၇၁	၁၉၂,၀၈၅	၁၃၃,၃၈၉	၈၃,၂၁၂	၅၃,၆၃၉	၄၈,၆၀၅
မြို့ပြ	၁၈၃,၇၇၂	၈,၈၅၅	၂၁,၁၄၈	၃၃,၁၉၆	၃၇,၄၆၃	၂၉,၅၂၀	၂၀,၃၂၄	၁၃,၃၀၄	၉,၂၀၁	၁၀,၇၆၁
ကျေးလက်	၉၁၃,၁၀၅	၃၄,၇၀၈	၉၁,၂၉၈	၁၆၁,၇၅၁	၁၉၇,၀၀၈	၁၆၂,၅၆၅	၁၁၃,၀၆၅	၆၉,၉၀၈	၄၄,၄၃၈	၃၇,၈၄၄
ကနဦးတိုင်းဒေသကြီး	၂၈၃,၀၉၉	၁၁,၆၁၃	၂၈,၈၇၉	၄၇,၀၂၄	၅၄,၂၄၅	၄၈,၈၁၇	၃၆,၇၈၀	၂၃,၈၃၉	၁၆,၃၆၀	၁၅,၅၄၂
မြို့ပြ	၆၆,၈၀၇	၃,၁၈၀	၇,၀၂၀	၁၁,၁၀၉	၁၂,၇၀၈	၁၁,၁၁၀	၈,၀၆၀	၅,၃၅၅	၃,၇၉၈	၄,၄၆၇
ကျေးလက်	၂၁၆,၂၉၂	၈,၄၃၃	၂၁,၈၅၉	၃၅,၉၁၅	၄၁,၅၃၇	၃၇,၇၀၇	၂၈,၇၂၀	၁၈,၄၈၄	၁၂,၅၆၂	၁၁,၀၇၅
ပဲခူးတိုင်းဒေသကြီး	၁,၁၄၂,၉၇၄	၅၅,၁၃၀	၁၆၁,၀၅၆	၂၅၇,၅၅၁	၂၅၀,၈၆၆	၁၈၁,၃၃၂	၁၁၁,၂၁၉	၆၁,၇၈၅	၃၅,၃၄၃	၂၈,၆၉၂
မြို့ပြ	၂၃၉,၀၁၄	၁၂,၇၉၃	၃၄,၁၃၀	၄၉,၉၃၉	၄၉,၅၈၁	၃၇,၀၃၂	၂၃,၇၇၇	၁၄,၂၄၄	၉,၀၁၁	၈,၅၀၇
ကျေးလက်	၉၀၃,၉၆၀	၄၂,၃၃၇	၁၂၆,၉၂၆	၂၀၇,၆၁၂	၂၀၁,၂၈၅	၁၄၄,၃၀၀	၈၇,၄၄၂	၄၇,၅၄၁	၂၆,၃၃၂	၂၀,၁၈၅

မြို့ပြ/ကျေးလက်	အိမ်ထောင်စု စုစုပေါင်း	အိမ်ထောင်စုဝင်အရေအတွက်								
		၁	၂	၃	၄	၅	၆	၇	၈	(၉) ဦးနှင့်အထက်
<b>မကွေးတိုင်းဒေသကြီး</b>	<b>မြို့ပြ</b>	၅၀,၆၇၀	၁၂၇,၄၇၄	၂၀၀,၇၃၃	၂၀၃,၉၂၅	၁၄၈,၀၄၄	၉၁,၁၂၁	၅၀,၁၂၀	၂၇,၈၇၈	၁၉,၈၁၂
	ကျေးလက်	၈,၁၀၅	၁၈,၅၈၈	၂၆,၇၈၄	၂၇,၇၇၆	၂၀,၀၁၉	၁၂,၆၉၀	၇,၇၃၉	၄,၈၂၁	၄,၇၂၉
<b>မန္တလေးတိုင်းဒေသကြီး</b>	<b>မြို့ပြ</b>	၄၂,၅၆၅	၁၀၈,၈၈၆	၁၇၃,၉၄၉	၁၇၆,၁၄၉	၁၂၈,၀၂၅	၇၈,၄၃၁	၄၂,၃၈၁	၂၃,၀၅၇	၁၅,၀၈၃
	ကျေးလက်	၁၃,၂၃၁	၃၁,၅၆၃	၄၈,၆၀၁	၅၆,၈၄၁	၄၅,၀၃၃	၃၈,၅၇၂	၂၅,၂၀၀	၁၃,၇၃၁	၉,၃၁၀
<b>မွန်ပြည်နယ်</b>	<b>မြို့ပြ</b>	၂၀,၈၂၄	၄၇,၂၄၃	၇၄,၄၁၆	၈၆,၄၃၉	၇၁,၃၆၀	၄၉,၄၇၅	၃၀,၆၂၆	၂၀,၂၉၃	၂၁,၉၃၆
	ကျေးလက်	၅,၄၉၆	၁၂,၇၁၀	၁၉,၇၀၆	၂၃,၀၆၄	၁၈,၅၆၆	၁၂,၉၅၅	၈,၃၀၅	၆,၀၀၃	၇,၃၅၂
<b>ရခိုင်ပြည်နယ်</b>	<b>မြို့ပြ</b>	၁၅,၃၂၈	၃၄,၅၃၃	၅၄,၇၁၀	၆၃,၃၇၅	၅၂,၇၆၄	၃၆,၅၂၀	၂၂,၃၂၁	၁၄,၂၉၀	၁၄,၅၈၄
	ကျေးလက်	၃,၆၄၀	၇,၇၆၁	၁၃,၀၂၇	၁၄,၉၅၁	၁၂,၂၂၀	၈,၅၄၄	၅,၅၀၆	၃,၇၄၆	၃,၇၀၄
<b>ရန်ကုန်တိုင်းဒေသကြီး</b>	<b>မြို့ပြ</b>	၂၁,၆၄၁	၅၅,၂၃၂	၁၀၈,၅၀၆	၂၂၁,၀၉၃	၁၆၇,၄၈၈	၁၁၀,၃၄၅	၆၉,၂၆၀	၄၈,၈၃၇	၅၇,၃၇၈
	ကျေးလက်	၂၂,၈၄၁	၅၅,၇၉၀	၁၁၇,၄၇၇	၁၁၇,၈၆၀	၈၁,၉၃၇	၄၇,၇၉၁	၂၅,၈၅၇	၁၄,၆၃၈	၉,၆၉၇
<b>ရှမ်းပြည်နယ်</b>	<b>မြို့ပြ</b>	၄၄,၂၈၅	၁၁၇,၉၆၉	၂၀၈,၃၀၇	၂၄၁,၉၃၀	၂၀၂,၇၃၂	၁၄၃,၁၂၀	၉၀,၂၀၄	၆၃,၉၈၅	၅၇,၀၃၇
	ကျေးလက်	၁၄,၉၀၆	၃၄,၆၂၃	၅၂,၅၀၅	၅၆,၉၅၇	၄၄,၈၈၈	၂၉,၈၈၄	၁၈,၄၄၉	၁၃,၁၃၀	၁၄,၅၇၆
<b>ဧရာဝတီတိုင်းဒေသကြီး</b>	<b>မြို့ပြ</b>	၂၉,၄၅၅	၂၁၅,၆၀၈	၃၃၈,၅၃၄	၃၃၄,၈၀၃	၂၃၆,၁၀၇	၁၄၁,၀၂၃	၇၅,၃၇၀	၄၁,၃၀၉	၂၉,၇၇၄
	ကျေးလက်	၁၁,၂၈၈	၃၁,၁၀၁	၄၄,၅၀၉	၄၂,၄၁၅	၂၉,၅၉၆	၁၈,၃၅၉	၁၀,၅၄၈	၆,၄၇၂	၆,၃၀၂
<b>နေပြည်တော်ကောင်စီနယ်မြေ</b>	<b>မြို့ပြ</b>	၁၅,၇၃၈	၃၇,၀၄၄	၅၈,၅၇၅	၅၇,၅၁၈	၄၀,၄၇၇	၂၅,၀၂၉	၁၃,၇၄၈	၇,၈၃၁	၆,၂၉၇
	ကျေးလက်	၇,၀၂၅	၁၂,၃၀၄	၁၆,၉၇၆	၁၅,၆၅၇	၁၁,၀၈၄	၆,၆၉၅	၃,၈၀၄	၂,၅၁၄	၂,၆၈၅

---

မြန်မာနိုင်ငံလူ့ဦးရေနှင့်အိမ်အကြောင်းအရာသန်းခေါင်စာရင်း  
သန်းခေါင်စာရင်းအစီရင်ခံစာ အတွဲ ၂ (ပြည်ထောင်စု)

အပိုင်း(ခ) လူမှုရေးဆိုင်ရာအချက်အလက်များ

---

ဇယား (ခ-၁)။ အိမ်ထောင်စုလူဦးရေကို အိမ်ထောင်ဦးစီးနှင့်တော်စပ်ပုံအလိုက် ကျား/မ ခွဲခြားဖော်ပြသောဇယား

ကျား/မ	အိမ်ထောင်ဦးစီးနှင့်တော်စပ်ပုံ											
	စုစုပေါင်း	အိမ်ထောင်ဦးစီး	ဇနီး/ခင်ပွန်း	သား/သမီး	သမက်/ခွေးမ	မြေး/မြစ်	မိဘ/ယောက္ခမ	မောင်နှမ	အဘိုး/အဘွား	ဆွေမျိုး	မွေးစားသား/သမီး	ဆွေမျိုးမတော်စပ်သူ
ပြည်ထောင်စု	၄၇,၉၂၉,၉၉၉	၁၀,၈၇၇,၈၃၂	၇,၇၅၀,၁၈၀	၁၉,၅၀၅,၆၈၄	၁,၆၄၁,၆၂၆	၃,၆၁၆,၇၁၄	၇၂၀,၇၅၁	၁,၀၀၄,၇၈၀	၃၅,၄၇၄	၁,၇၅၈,၂၁၁	၉၈,၆၆၀	၉၂၀,၀၈၇
ကျား	၂၂,၅၅၄,၅၇၈	၈,၂၆၆,၅၃၅	၂၅၈,၁၀၉	၉,၄၈၁,၂၀၇	၈၀၁,၃၆၅	၁,၈၀၀,၅၂၆	၁၇၈,၆၁၆	၄၀၀,၄၀၁	၈,၇၅၂	၈၁၈,၀၃၂	၄၉,၀၄၅	၄၆၁,၉၉၀
မ	၂၅,၃၇၅,၄၂၁	၂,၅၈၁,၂၉၇	၇,၄၉၂,၀၇၁	၁၀,၀၂၄,၄၇၇	၈၄၀,၂၆၁	၁,၈၁၆,၁၈၈	၅၄၂,၁၃၅	၆၀၄,၃၇၉	၂၆,၇၂၂	၉၄၀,၁၇၉	၄၉,၆၁၅	၄၅၈,၀၉၇
ကချင်ပြည်နယ်	၁,၃၇၀,၇၄၈	၂၆၉,၃၆၅	၁၈၅,၆၃၈	၅၅၉,၅၅၈	၅၀,၂၉၁	၁၂၂,၉၈၆	၂၄,၇၉၄	၃၈,၃၇၆	၁,၀၇၇	၈၁,၄၂၀	၃,၁၂၂	၃၄,၁၂၁
ကျား	၆၆၄,၁၅၄	၁၉၅,၈၀၈	၁၁,၇၀၈	၂၈၇,၉၉၂	၁၉,၁၁၆	၆၁,၇၁၅	၅,၃၆၈	၁၈,၆၄၉	၁၉၀	၄၁,၉၅၃	၁,၆၅၇	၁၉,၉၉၈
မ	၇၀၆,၅၉၄	၇၃,၅၅၇	၁၇၃,၉၃၀	၂၇၁,၅၆၆	၃၁,၁၇၅	၆၁,၂၇၁	၁၉,၄၂၆	၁၉,၇၂၇	၈၈၇	၃၉,၄၆၇	၁,၄၆၅	၁၄,၁၂၃
ကယားပြည်နယ်	၂၇၂,၇၃၀	၅၇,၂၇၄	၄၁,၂၃၉	၁၃၁,၃၆၂	၆,၂၃၉	၁၃,၄၅၃	၄,၄၂၁	၄,၉၈၃	၂၂၂	၈,၇၃၇	၈၅၆	၃,၉၄၄
ကျား	၁၃၂,၃၄၃	၄၄,၂၉၄	၁,၃၄၁	၆၆,၅၉၁	၂,၈၉၅	၆,၇၅၉	၁,၁၅၉	၂,၂၆၂	၅၆	၄,၂၃၁	၄၅၀	၂,၃၀၅
မ	၁၄၀,၃၈၇	၁၂,၉၈၀	၃၉,၈၉၈	၆၄,၇၇၁	၃,၃၄၄	၆,၆၉၄	၃,၂၆၂	၂,၇၂၁	၁၆၆	၄,၅၀၆	၄၀၆	၁,၆၃၉
ကရင်ပြည်နယ်	၁,၄၅၄,၂၆၄	၃၀၈,၀၄၁	၂၁၉,၇၇၀	၆၀၀,၀၄၀	၄၆,၅၁၂	၁၆၁,၀၇၉	၂၁,၆၈၂	၂၆,၄၆၇	၈၈၁	၅၀,၂၀၇	၂,၇၈၈	၁၆,၇၉၇
ကျား	၆၉၉,၁၇၇	၂၂၈,၈၆၈	၁၂,၃၁၇	၂၉၀,၄၂၂	၃၂,၀၅၇	၈၀,၉၂၈	၆,၄၉၇	၁၂,၀၉၉	၂၄၉	၂၅,၁၁၄	၁,၄၂၄	၉,၂၀၂
မ	၇၅၅,၀၈၇	၇၉,၁၇၃	၂၀၇,၄၅၃	၃၀၉,၆၁၈	၁၄,၄၅၅	၈၀,၁၅၁	၁၅,၁၈၅	၁၄,၃၆၈	၆၃၂	၂၅,၀၉၃	၁,၃၆၄	၇,၅၉၅
ချင်းပြည်နယ်	၄၆၉,၁၀၉	၉၁,၁၂၁	၆၆,၉၂၉	၂၃၁,၂၀၅	၁၂,၆၃၉	၃၁,၉၉၂	၈,၀၀၄	၉,၇၈၄	၈၂၃	၁၁,၈၈၆	၁,၀၇၄	၃,၆၅၂
ကျား	၂၂၂,၆၂၂	၇၀,၂၉၁	၁,၅၉၄	၁၁၈,၃၃၀	၂,၂၀၃	၁၆,၀၀၉	၁,၆၈၆	၄,၁၁၄	၁၉၈	၅,၅၈၁	၅၀၈	၂,၁၀၈
မ	၂၄၆,၄၈၇	၂၀,၈၃၀	၆၅,၃၃၅	၁၁၂,၈၇၅	၁၀,၄၃၆	၁၅,၉၈၃	၆,၃၁၈	၅,၆၇၀	၆၂၅	၆,၃၀၅	၅၆၆	၁,၅၄၄
စစ်ကိုင်းတိုင်းဒေသကြီး	၅,၀၇၆,၃၂၆	၁,၀၉၆,၈၅၇	၇၆၂,၃၀၆	၂,၁၃၉,၃၃၂	၂၀၁,၀၈၅	၄၄၄,၇၇၁	၆၇,၇၆၅	၁၀၇,၅၉၉	၃,၂၈၆	၁၆၅,၃၇၇	၉,၀၁၉	၇၈,၉၂၉
ကျား	၂,၃၄၁,၁၄၇	၈၂၄,၇၆၆	၁၉,၄၉၈	၁,၀၀၈,၇၄၇	၉၃,၃၈၉	၂၁၉,၅၅၉	၁၅,၂၈၂	၃၈,၇၇၆	၇၅၂	၇၄,၉၄၉	၄,၃၄၄	၄၁,၀၈၅
မ	၂,၇၃၅,၁၇၉	၂၇၂,၀၉၁	၇၄၂,၈၀၈	၁,၁၃၀,၅၈၅	၁၀၇,၆၉၆	၂၂၅,၂၁၂	၅၂,၄၈၃	၆၈,၈၂၃	၂,၅၃၄	၉၀,၄၂၈	၄,၆၇၅	၃၇,၈၄၄
တနင်္သာရီတိုင်းဒေသကြီး	၁,၃၅၂,၂၈၃	၂၈၃,၀၉၉	၂၀၇,၃၂၆	၅၈၂,၁၇၂	၃၄,၃၂၅	၁၁၄,၀၃၄	၂၃,၈၂၀	၂၈,၈၉၀	၁,၁၇၀	၄၈,၆၉၅	၃,၅၁၉	၂၅,၂၃၃
ကျား	၆၅၅,၈၅၅	၂၀၁,၂၅၉	၂၄,၇၁၆	၂၈၉,၈၄၇	၂၁,၉၁၅	၅၆,၉၈၆	၇,၆၁၂	၁၃,၈၄၇	၃၃၁	၂၃,၉၀၇	၁,၇၇၅	၁၃,၆၆၀
မ	၆၉၆,၄၂၈	၈၁,၈၄၀	၁၈၂,၆၁၀	၂၉၂,၃၂၅	၁၂,၄၁၀	၅၇,၀၄၈	၁၆,၂၀၈	၁၅,၀၄၃	၈၃၉	၂၄,၇၈၈	၁,၇၄၄	၁၁,၅၇၃
ပဲခူးတိုင်းဒေသကြီး	၄,၇၄၃,၈၀၈	၁,၁၄၂,၉၇၄	၈၂၄,၄၄၆	၁,၉၁၆,၃၆၃	၁၅၅,၀၃၀	၃၁၆,၁၉၀	၇၅,၁၆၇	၉၁,၅၉၃	၃,၄၁၃	၁၄၇,၃၄၃	၁၀,၀၃၂	၆၁,၂၅၇
ကျား	၂,၂၂၇,၆၁၃	၈၇၇,၃၇၇	၂၇,၅၉၆	၉၃၇,၀၀၉	၇၁,၅၉၈	၁၅၈,၅၀၅	၁၈,၂၈၃	၃၃,၅၁၈	၈၀၇	၆၇,၄၅၇	၅,၁၁၉	၃၀,၃၄၄
မ	၂,၅၁၆,၁၉၅	၂၆၅,၅၉၇	၇၄၈,၈၅၀	၉၇၉,၃၅၄	၈၃,၄၃၂	၁၅၇,၆၈၅	၅၆,၈၈၄	၅၈,၀၇၅	၂,၆၀၆	၇၉,၈၈၆	၄,၉၁၃	၃၀,၉၁၃



ကျား/မ	အိမ်ထောင်ဦးစီးနှင့်တော်စပ်ပုံ											
	စုစုပေါင်း	အိမ်ထောင်ဦးစီး	ဇနီး/ခင်ပွန်း	သား/သမီး	သမက်/ချွေးမ	မြေး/မြစ်	မိဘ/ယောက္ခမ	မောင်နှမ	အဘိုး/အဘွား	ဆွေမျိုး	မွေးစားသား/သမီး	ဆွေမျိုးမတော်စပ်သူ
မကွေးတိုင်းဒေသကြီး	၃,၇၈၆,၅၃၈	၉၁၉,၇၇၇	၆၂၉,၀၆၈	၁,၅၅၅,၃၅၄	၁၃၀,၆၅၉	၂၈၆,၆၉၃	၄၈,၀၃၀	၆၅,၃၈၄	၂,၁၅၆	၁၀၂,၆၉၃	၆,၅၇၃	၄၀,၁၅၁
ကျား	၁,၇၂၁,၄၈၆	၆၉၂,၁၆၈	၇,၂၄၄	၇၁၇,၀၄၃	၆၄,၉၅၉	၁၄၀,၄၅၂	၁၀,၇၉၅	၂၀,၉၃၂	၄၈၉	၄၄,၅၂၂	၃,၀၄၅	၁၉,၈၃၇
မ	၂,၀၆၅,၀၅၂	၂၂၇,၆၀၉	၆၂၁,၈၂၄	၈၃၈,၃၁၁	၆၅,၇၀၀	၁၄၆,၂၄၁	၃၇,၂၃၅	၄၄,၄၅၂	၁,၆၆၇	၅၈,၁၇၁	၃,၅၂၈	၂၀,၃၁၄
မန္တလေးတိုင်းဒေသကြီး	၅,၈၄၃,၄၂၄	၁,၃၂၃,၁၉၁	၉၁၆,၁၀၁	၂,၃၇၆,၉၈၉	၂၀၅,၀၈၆	၄၃၃,၈၅၉	၇၂,၁၅၈	၁၃၄,၄၀၅	၃,၀၆၀	၂၀၉,၈၄၂	၁၁,၃၉၁	၁၅၇,၃၄၂
ကျား	၂,၆၉၆,၁၅၇	၉၈၁,၂၈၁	၃၇,၅၅၅	၁,၁၁၁,၄၆၇	၁၀၅,၅၄၃	၂၁၄,၃၉၀	၁၇,၁၁၃	၄၈,၃၉၆	၆၉၆	၉၆,၇၀၉	၅,၄၃၅	၇၇,၅၇၂
မ	၃,၁၄၇,၂၆၇	၃၄၁,၉၁၀	၈၇၈,၅၄၆	၁,၂၆၅,၅၂၂	၉၉,၅၄၃	၂၁၉,၄၆၉	၅၅,၀၄၅	၈၆,၀၀၉	၂,၃၆၄	၁၁၃,၁၃၃	၅,၉၅၆	၇၉,၇၇၀
မွန်ပြည်နယ်	၁,၉၄၉,၈၂၁	၄၂၂,၆၁၂	၂၈၄,၂၂၃	၇၅၁,၇၄၃	၇၆,၅၁၉	၂၂၂,၇၅၂	၂၅,၀၆၇	၄၂,၂၉၈	၁,၀၅၄	၆၇,၃၄၀	၃,၀၈၄	၂၃,၁၂၉
ကျား	၉၁၁,၆၅၁	၃၀၂,၃၀၂	၁၃,၄၉၃	၃၅၀,၈၃၁	၄၈,၄၆၁	၁၂၅,၉၀၉	၇,၁၄၁	၁၇,၅၇၄	၃၀၁	၃၂,၀၃၉	၁,၅၂၃	၁၂,၀၇၇
မ	၁,၀၃၈,၁၇၀	၁၂၀,၃၁၀	၂၇၁,၇၃၀	၄၀၀,၉၁၂	၂၈,၀၅၈	၁၂၆,၈၄၃	၁၇,၉၂၆	၂၄,၇၂၄	၇၅၃	၃၅,၃၀၁	၁,၅၆၁	၁၁,၀၅၂
ရခိုင်ပြည်နယ်	၂,၀၃၄,၁၄၈	၄၅၉,၇၇၂	၃၃၃,၇၁၅	၈၆၁,၅၈၃	၆၉,၂၃၆	၁၄၄,၈၇၈	၅၂,၈၉၈	၃၀,၁၅၂	၂,၇၁၂	၅၄,၀၈၅	၃,၈၇၇	၁၇,၂၄၀
ကျား	၉၃၇,၄၆၀	၃၅၂,၉၅၃	၇,၂၅၁	၄၁၀,၀၂၅	၃၆,၁၁၂	၇၂,၀၉၃	၁၂,၆၃၂	၁၁,၂၁၄	၆၂၃	၂၃,၈၉၉	၁,၈၀၈	၈,၈၅၀
မ	၁,၀၉၆,၆၈၈	၁၀၆,၈၁၉	၃၃၀,၄၆၄	၄၅၁,၅၅၈	၃၃,၁၂၄	၇၂,၇၈၅	၄၀,၂၆၆	၁၈,၉၃၈	၂,၀၈၉	၃၀,၁၈၆	၂,၀၆၉	၈,၃၉၀
ရန်ကုန်တိုင်းဒေသကြီး	၆,၉၄၉,၄၄၀	၁,၅၈၂,၉၄၄	၁,၁၀၀,၆၇၀	၂,၅၆၅,၆၇၄	၂၃၆,၃၂၃	၄၆၅,၆၃၉	၉၇,၇၉၄	၁၉၆,၄၆၆	၃,၄၇၉	၄၁၆,၀၁၀	၁၄,၀၈၃	၂၇၀,၃၅၈
ကျား	၃,၂၅၈,၄၆၉	၁,၁၉၉,၀၀၃	၂၇,၉၇၃	၁,၂၅၇,၁၆၅	၁၂၂,၃၃၂	၂၃၄,၀၅၆	၂၂,၉၈၉	၇၈,၅၆၆	၇၀၆	၁၈၆,၁၁၁	၆,၇၃၀	၁၂၂,၈၀၈
မ	၃,၆၉၀,၉၇၁	၃၈၃,၉၄၁	၁,၀၇၂,၆၉၇	၁,၃၀၈,၅၀၉	၁၁၃,၉၉၁	၂၃၁,၅၈၃	၇၄,၈၀၅	၁၁၇,၈၉၀	၂,၇၇၃	၂၂၉,၈၉၉	၇,၃၅၃	၁၄၇,၅၅၀
ရှမ်းပြည်နယ်	၅,၅၀၀,၉၃၃	၁,၁၆၉,၅၆၉	၈၇၃,၅၉၈	၂,၃၀၃,၆၂၈	၂၁၆,၃၇၉	၄၃၁,၆၉၄	၁၀၀,၆၃၂	၁၁၇,၈၂၇	၇,၄၁၉	၁၇၅,၉၆၄	၁၄,၇၀၅	၈၉,၅၁၈
ကျား	၂,၆၆၃,၄၀၈	၉၁၉,၀၄၇	၃၈,၃၈၆	၁,၁၇၇,၁၄၃	၈၂,၅၀၂	၂၁၄,၄၃၈	၂၆,၆၈၁	၅၈,၁၄၉	၂,၀၉၄	၈၇,၆၃၈	၇,၇၅၅	၄၉,၅၇၅
မ	၂,၈၃၇,၅၂၅	၂၅၀,၅၂၂	၈၃၅,၂၁၂	၁,၁၂၆,၄၈၅	၁၃၃,၈၇၇	၂၁၇,၂၅၆	၇၃,၉၅၁	၅၉,၆၇၈	၅,၃၂၅	၈၈,၃၂၆	၆,၉၅၀	၃၉,၉၄၃
ဧရာဝတီတိုင်းဒေသကြီး	၆,၀၅၃,၅၉၄	၁,၄၈၈,၉၈၃	၁,၁၁၁,၉၀၉	၂,၄၉၅,၇၄၅	၁၆၉,၉၂၇	၃၃၅,၇၅၅	၈၃,၃၇၁	၉၂,၄၃၈	၄,၁၁၄	၁၈၅,၃၈၉	၁၂,၄၆၁	၇၃,၅၀၂
ကျား	၂,၉၁၃,၂၂၇	၁,၂၀၁,၉၅၈	၂၃,၀၆၉	၁,၂၄၃,၅၁၁	၈၂,၈၃၇	၁၆၈,၃၁၅	၂၁,၈၂၃	၃၅,၃၀၄	၁,၁၄၀	၈၈,၈၂၂	၆,၄၄၀	၄၀,၀၀၈
မ	၃,၁၄၀,၃၆၇	၂၈၇,၀၂၅	၁,၀၈၈,၈၄၀	၁,၂၅၂,၂၃၄	၈၇,၀၉၀	၁၆၇,၄၄၀	၆၁,၅၄၈	၅၇,၁၃၄	၂,၉၇၄	၉၆,၅၆၇	၆,၀၂၁	၃၃,၄၉၄
နေပြည်တော်ကောင်စီနယ်မြေ	၁,၀၇၂,၈၃၃	၂၆၂,၂၅၃	၁၈၉,၂၄၂	၄၃၄,၉၃၆	၃၁,၃၇၆	၆၀,၉၃၉	၁၅,၁၄၈	၁၈,၁၁၈	၆၀၈	၃၃,၂၂၃	၂,၀၇၆	၂၄,၉၁၄
ကျား	၅၀၉,၈၀၉	၂၀၅,၁၆၀	၄,၃၆၈	၂၁၅,၀၈၄	၁၅,၄၄၆	၃၀,၄၁၂	၃,၅၅၅	၆,၉၇၁	၁၂၀	၁၅,၁၀၀	၁,၀၃၂	၁၂,၅၆၁
မ	၅၆၃,၀၂၄	၅၇,၀၉၃	၁၈၄,၈၇၄	၂၁၉,၈၅၂	၁၅,၉၃၀	၃၀,၅၂၇	၁၁,၅၉၃	၁၁,၁၄၇	၄၈၈	၁၈,၁၂၃	၁,၀၄၄	၁၂,၃၅၃



ဇယား (ခ-၂)။ အသက်(၁၀)နှစ်နှင့်အထက် အိမ်ထောင်စုနှင့်အဖွဲ့အစည်းလူဦးရေကို အိမ်ထောင်ရေးအခြေအနေနှင့် အသက်အုပ်စုအလိုက် ကျား/မခွဲခြားဖော်ပြသောဇယား

အသက်အုပ်စု	အိမ်ထောင်ရေးအခြေအနေ					
	စုစုပေါင်း	လူပျို/အပျို	အိမ်ထောင်ရှိ	မုဆိုးဖို/မုဆိုးမ	ကွဲကွာ	သာသနာဝင်
ပြည်ထောင်စု ကျား/မ						
၁၀နှစ်နှင့်အထက်	၄၀,၉၈၈,၆၉၃	၁၆,၁၆၇,၀၃၁	၂၁,၃၄၆,၃၁၆	၂,၄၉၈,၈၈၃	၆၁၆,၆၉၅	၃၅၉,၇၆၈
၁၀ - ၁၄	၅,၁၀၈,၃၆၂	၅,၁၀၈,၃၆၂	-	-	-	-
၁၅ - ၁၉	၄,၆၂၅,၉၈၉	၄,၁၄၄,၈၄၃	၃၉၁,၄၆၈	၅,၄၀၄	၁၂,၉၃၈	၇၁,၃၃၆
၂၀ - ၂၄	၄,၃၃၁,၀၆၉	၂,၆၂၁,၇၂၄	၁,၆၁၃,၀၇၂	၁၁,၂၉၉	၄၅,၅၀၉	၃၉,၄၆၅
၂၅ - ၂၉	၄,၁၄၆,၁၃၄	၁,၄၆၄,၈၅၀	၂,၅၅၇,၃၀၈	၂၃,၈၅၀	၆၇,၃၈၃	၃၂,၇၄၃
၃၀ - ၃၄	၃,၈၉၈,၈၆၁	၈၄၅,၄၄၂	၂,၉၀၁,၂၂၄	၄၅,၃၇၄	၈၁,၂၆၉	၂၅,၅၅၂
၃၅ - ၃၉	၃,၅၆၃,၄၈၀	၅၄၉,၃၂၁	၂,၈၂၉,၈၄၀	၇၅,၄၀၇	၈၄,၃၃၈	၂၄,၅၇၄
၄၀ - ၄၄	၃,၂၈၃,၀၇၃	၄၀၇,၂၈၉	၂,၆၅၀,၃၁၁	၁၂၁,၇၁၀	၈၀,၄၃၈	၂၃,၃၂၅
၄၅ - ၄၉	၂,၉၄၆,၁၄၈	၃၁၆,၇၅၇	၂,၃၅၇,၇၇၆	၁၇၅,၈၄၂	၇၂,၀၆၁	၂၃,၇၁၂
၅၀ - ၅၄	၂,၅၅၉,၂၃၂	၂၄၆,၉၉၀	၁,၉၈၁,၁၁၈	၂၄၈,၀၂၅	၆၀,၂၅၀	၂၂,၈၄၉
၅၅ - ၅၉	၂,၀၅၁,၉၃၇	၁၇၃,၉၇၈	၁,၅၁၉,၁၂၂	၂၉၂,၄၃၁	၄၅,၁၈၉	၂၁,၂၁၇
၆၀ - ၆၄	၁,၅၇၆,၈၄၅	၁၁၈,၂၂၇	၁,၀၇၈,၈၁၈	၃၂၈,၈၂၇	၃၀,၁၉၃	၂၀,၇၈၀
၆၅ - ၆၉	၁,၀၆၄,၄၉၃	၆၈,၅၇၉	၆၆၁,၀၂၅	၂၉၉,၇၉၂	၁၇,၃၁၇	၁၇,၇၈၀
၇၀ - ၇၄	၇၁၃,၁၇၀	၄၁,၂၈၁	၃၇၇,၅၉၀	၂၇၁,၆၇၃	၉,၃၉၁	၁၃,၂၃၅
၇၅ - ၇၉	၅၅၃,၂၉၈	၂၈,၈၉၆	၂၄၆,၆၃၉	၂၆၀,၂၆၆	၅,၇၈၆	၁၁,၇၁၁
၈၀ - ၈၄	၃၃၅,၅၇၆	၁၇,၈၃၂	၁၁၉,၂၃၇	၁၈၈,၇၅၈	၂,၈၅၂	၆,၈၉၇
၈၅ - ၈၉	၁၅၈,၀၆၉	၈,၃၈၈	၄၄,၃၄၃	၁၀၀,၉၃၉	၁,၂၈၁	၃,၁၁၈
၉၀ နှစ်နှင့်အထက်	၇၂,၉၅၇	၄,၂၇၂	၁၇,၄၂၅	၄၉,၂၈၆	၅၀၀	၁,၄၇၄

အသက်အုပ်စု	အိမ်ထောင်ရေးအခြေအနေ					
	စုစုပေါင်း	လူပျို/အပျို	အိမ်ထောင်ရှိ	မုဆိုးဖို/မုဆိုးမ	ကွဲကွာ	သာသနာဝင်
<b>ကျား</b>						
<b>၁၀ နှစ်နှင့်အထက်</b>	<b>၁၉,၅၇,၅၅၉</b>	<b>၈,၀၅၇,၇၂၆</b>	<b>၁၀,၃၉၅,၇၂၅</b>	<b>၅၂၄,၂၇၅</b>	<b>၂၃၀,၇၀၈</b>	<b>၃၁၉,၁၂၅</b>
၁၀ - ၁၄	၂,၅၉၅,၇၄၉	၂,၅၉၅,၇၄၉	-	-	-	-
၁၅ - ၁၉	၂,၂၉၀,၉၉၈	၂,၁၁၇,၈၈၇	၁၀၁,၄၂၃	၁,၉၇၃	၃,၃၆၁	၆၆,၃၅၄
၂၀ - ၂၄	၂,၀၉၁,၅၂၅	၁,၄၀၀,၅၃၅	၆၃၆,၁၁၇	၃,၁၆၃	၁၅,၀၅၅	၃၆,၆၅၅
၂၅ - ၂၉	၁,၉၉၅,၄၆၅	၇၇၇,၃၃၅	၁,၁၅၇,၈၇၁	၅,၉၅၀	၂၄,၃၁၆	၂၉,၉၉၃
၃၀ - ၃၄	၁,၈၈၄,၅၄၉	၄၂၆,၁၅၃	၁,၃၉၃,၆၁၇	၁၀,၃၈၀	၃၁,၅၅၉	၂၂,၈၄၀
၃၅ - ၃၉	၁,၇၀၅,၆၃၀	၂၄၇,၅၀၄	၁,၃၈၇,၀၅၃	၁၅,၆၃၄	၃၃,၆၀၅	၂၁,၈၃၄
၄၀ - ၄၄	၁,၅၄၈,၉၄၂	၁၆၃,၄၆၄	၁,၃၁၀,၂၈၃	၂၃,၂၁၂	၃၁,၆၂၄	၂၀,၃၅၉
၄၅ - ၄၉	၁,၃၇၅,၀၄၁	၁၁၄,၃၃၃	၁,၁၈၀,၉၁၆	၃၂,၀၂၇	၂၇,၂၀၃	၂၀,၅၆၂
၅၀ - ၅၄	၁,၁၈၂,၃၄၁	၈၂,၅၀၆	၁,၀၁၃,၀၈၂	၄၅,၁၀၄	၂၂,၂၃၅	၁၉,၄၁၄
၅၅ - ၅၉	၉၃၅,၉၇၉	၅၃,၄၈၈	၇၉၅,၄၁၇	၅၃,၀၅၉	၁၆,၁၁၃	၁၇,၉၀၂
၆၀ - ၆၄	၇၁၂,၀၄၀	၃၄,၀၉၉	၅၈၅,၆၉၉	၆၃,၇၅၂	၁၀,၉၂၃	၁၇,၅၆၇
၆၅ - ၆၉	၄၆၆,၆၁၈	၁၈,၃၉၆	၃၆၇,၀၈၁	၅၉,၆၃၀	၆,၄၄၃	၁၅,၀၆၈
၇၀ - ၇၄	၃၀၁,၆၇၉	၁၀,၉၄၁	၂၁၆,၂၇၇	၅၉,၄၈၉	၃,၇၆၉	၁၁,၂၀၃
၇၅ - ၇၉	၂၂၈,၃၁၅	၇,၄၃၁	၁၄၄,၈၅၇	၆၃,၅၃၉	၂,၅၃၇	၉,၉၅၁
၈၀ - ၈၄	၁၃၀,၈၇၅	၄,၆၀၅	၇၀,၆၉၄	၄၈,၅၅၀	၁,၂၆၀	၅,၇၆၆
၈၅ - ၈၉	၅၆,၉၇၉	၂,၁၀၅	၂၅,၆၅၉	၂၆,၁၇၃	၅၂၃	၂,၅၁၉
<b>၉၀ နှစ်နှင့်အထက်</b>	<b>၂၄,၈၃၄</b>	<b>၁,၁၉၅</b>	<b>၉,၆၇၉</b>	<b>၁၂,၆၄၀</b>	<b>၁၈၂</b>	<b>၁,၁၃၈</b>

အသက်အုပ်စု	အိမ်ထောင်ရေးအခြေအနေ					
	စုစုပေါင်း	လူပျို/အပျို	အိမ်ထောင်ရှိ	မုဆိုးဖို/မုဆိုးမ	ကွဲကွာ	သာသနာဝင်
<b>မ</b>						
<b>၁၀ နှစ်နှင့်အထက်</b>	<b>၂၁,၄၆၁,၁၃၄</b>	<b>၈,၁၀၉,၃၀၅</b>	<b>၁၀,၉၅၀,၅၉၁</b>	<b>၁,၉၇၄,၆၀၈</b>	<b>၃၈၅,၉၈၇</b>	<b>၄၀,၆၄၃</b>
၁၀ - ၁၄	၂,၅၁၂,၆၁၃	၂,၅၁၂,၆၁၃	-	-	-	-
၁၅ - ၁၉	၂,၃၃၄,၉၉၁	၂,၀၂၆,၉၅၆	၂၉၀,၀၄၅	၃,၄၃၁	၉,၅၇၇	၄,၉၈၂
၂၀ - ၂၄	၂,၂၃၉,၅၄၄	၁,၂၂၁,၁၈၉	၉၇၆,၉၅၅	၈,၁၃၆	၃၀,၄၅၄	၂,၈၁၀
၂၅ - ၂၉	၂,၁၅၀,၆၆၉	၆၈၇,၅၁၅	၁,၃၉၉,၄၃၇	၁၇,၉၀၀	၄၃,၀၆၇	၂,၇၅၀
၃၀ - ၃၄	၂,၀၁၄,၃၁၂	၄၁၉,၂၈၉	၁,၅၀၇,၆၀၇	၃၄,၉၉၄	၄၉,၇၁၀	၂,၇၁၂
၃၅ - ၃၉	၁,၈၅၇,၈၅၀	၃၀၁,၈၁၇	၁,၄၄၂,၇၈၇	၅၉,၇၇၃	၅၀,၇၃၃	၂,၇၄၀
၄၀ - ၄၄	၁,၇၃၄,၁၃၁	၂၄၃,၈၂၅	၁,၃၄၀,၀၂၈	၉၈,၄၉၈	၄၈,၈၁၄	၂,၉၆၆
၄၅ - ၄၉	၁,၅၇၁,၁၀၇	၂၀၂,၄၂၄	၁,၁၇၆,၈၆၀	၁၄၃,၈၁၅	၄၄,၈၅၈	၃,၁၅၀
၅၀ - ၅၄	၁,၃၇၆,၈၉၁	၁၆၄,၄၈၄	၉၆၈,၀၃၆	၂၀၂,၉၂၁	၃၈,၀၁၅	၃,၄၃၅
၅၅ - ၅၉	၁,၁၁၅,၉၅၈	၁၂၀,၄၉၀	၇၂၃,၇၀၅	၂၃၉,၃၇၂	၂၉,၀၇၆	၃,၃၁၅
၆၀ - ၆၄	၈၆၄,၈၀၅	၈၄,၁၂၈	၄၉၃,၁၁၉	၂၆၅,၀၇၅	၁၉,၂၇၀	၃,၂၁၃
၆၅ - ၆၉	၅၉၇,၈၇၅	၅၀,၁၈၃	၂၉၃,၉၄၄	၂၄၀,၁၆၂	၁၀,၈၇၄	၂,၇၁၂
၇၀ - ၇၄	၄၁၁,၄၉၁	၃၀,၃၄၀	၁၆၁,၃၁၃	၂၁၂,၁၈၄	၅,၆၂၂	၂,၀၃၂
၇၅ - ၇၉	၃၂၄,၉၈၃	၂၁,၄၆၅	၁၀၁,၇၈၂	၁၉၆,၇၂၇	၃,၂၄၉	၁,၇၆၀
၈၀ - ၈၄	၂၀၄,၇၀၁	၁၃,၂၂၇	၄၈,၅၄၃	၁၄၀,၂၀၈	၁,၅၉၂	၁,၁၃၁
၈၅ - ၈၉	၁၀၁,၀၉၀	၆,၂၈၃	၁၈,၆၈၄	၇၄,၇၆၆	၇၅၈	၅၉၉
<b>၉၀ နှစ်နှင့်အထက်</b>	<b>၄၈,၁၂၃</b>	<b>၃,၀၇၇</b>	<b>၇,၇၄၆</b>	<b>၃၆,၆၄၆</b>	<b>၃၁၈</b>	<b>၃၃၆</b>

ဇယား (ခ-၃)။ အသက်(၁၅)နှစ်နှင့်အထက်လူဦးရေကို အိမ်ထောင်ရေးအခြေအနေနှင့် ကျား/မခွဲခြားဖော်ပြသောဇယား

ကျား/မ	အိမ်ထောင်ရေးအခြေအနေ					
	စုစုပေါင်း	လူဖျို/အဖျို	အိမ်ထောင်ရှိ	မုဆိုးမိ/မုဆိုးမ	ကွဲကွာ	သာသနာဝင်
<b>ပြည်ထောင်စု</b>						
ကျား	၃၅,၈၈၀,၃၃၁	၁၁,၀၅၈,၆၆၉	၂၁,၃၄၆,၃၁၆	၂,၄၉၈,၈၈၃	၆၁၆,၆၉၅	၃၅၉,၇၆၈
မ	၁၆,၉၃၁,၈၁၀	၅,၄၆၁,၉၇၇	၁၀,၃၉၅,၇၂၅	၅၂၄,၂၇၅	၂၃၀,၇၀၈	၃၁၉,၁၂၅
<b>ကချင်ပြည်နယ်</b>						
ကျား	၁,၁၄၉,၉၆၂	၄၁၅,၀၀၃	၆၄၃,၆၁၉	၇၀,၈၇၅	၁၃,၉၁၈	၆,၅၄၇
မ	၆၀၄,၈၅၃	၂၅၅,၃၅၈	၃၂၆,၅၉၉	၁၁,၃၇၂	၅,၉၅၁	၅,၅၇၃
<b>ကယားပြည်နယ်</b>						
ကျား	၁၈၇,၆၂၄	၆၂,၈၄၀	၁၀၈,၈၀၁	၁၁,၉၀၇	၂,၆၉၈	၁,၃၇၈
မ	၉၂,၉၈၂	၃၅,၀၀၆	၅၃,၆၀၃	၂,၃၁၁	၉၈၁	၁,၀၈၁
<b>ကရင်ပြည်နယ်</b>						
ကျား	၉၆၅,၇၃၀	၂၅၉,၂၉၇	၆၀၇,၈၈၆	၇၂,၆၅၅	၁၅,၁၃၂	၁၀,၇၆၀
မ	၄၆၅,၂၈၆	၁၄၀,၁၉၉	၂၉၃,၃၁၈	၁၆,၁၅၉	၆,၁၃၅	၉,၄၇၅
<b>ချင်းပြည်နယ်</b>						
ကျား	၂၈၇,၅၁၁	၈၆,၀၃၅	၁၉၅,၂၂၈	၂၀,၆၈၂	၅,၀၆၆	၅၀၀
မ	၁၃၃,၂၄၀	၄၄,၃၀၂	၈၃,၈၉၃	၃,၆၆၄	၁,၀၀၀	၃၈၁
<b>စစ်ကိုင်းတိုင်းဒေသကြီး</b>						
ကျား	၃,၇၉၉,၄၀၄	၁,၂၁၈,၄၂၁	၂,၂၂၇,၄၆၈	၂၆၁,၄၆၈	၅၁,၀၁၉	၄၁,၀၂၈
မ	၁,၇၄၇,၁၄၄	၅၆၂,၄၁၅	၁,၀၇၉,၃၈၄	၅၃,၁၃၄	၁၇,၇၆၄	၃၄,၄၄၇
<b>တနင်္သာရီတိုင်းဒေသကြီး</b>						
ကျား	၉၃၀,၃၇၄	၂၉၄,၂၅၇	၅၅၂,၄၄၃	၆၀,၅၀၆	၁၅,၉၄၄	၇,၃၂၄
မ	၄၇၂,၄၅၈	၁၆၀,၅၀၄	၂၇၀,၅၉၃	၁၃,၂၂၄	၇,၁၀၄	၆,၅၂၁
<b>ပဲခူးတိုင်းဒေသကြီး</b>						
ကျား	၃,၄၈၃,၅၂၇	၉၇၅,၆၇၇	၂,၁၄၅,၆၅၂	၂၆၁,၂၆၃	၆၄,၀၀၁	၃၆,၉၃၄
မ	၁,၆၂၁,၀၉၅	၄၆၄,၂၉၁	၁,၀၄၃,၆၃၉	၅၅,၆၀၆	၂၄,၉၃၃	၃၂,၆၂၆

ကျား/မ	အိမ်ထောင်ရေးအခြေအနေ					
	စုစုပေါင်း	လူပျို/အပျို	အိမ်ထောင်ရှိ	မုဆိုးဖို/မုဆိုးမ	ကွဲကွာ	သာသနာဝင်
<b>မကွေးတိုင်းဒေသကြီး</b>	<b>၂,၈၆၀,၃၉၆</b>	<b>၈၄၂,၅၇၆</b>	<b>၁,၇၂၉,၂၈၀</b>	<b>၂၂၁,၁၅၈</b>	<b>၄၃,၄၀၉</b>	<b>၂၃,၉၇၃</b>
ကျား	၁,၂၈၃,၆၅၂	၃၆၈,၂၅၃	၈၃၀,၄၁၅	၄၇,၉၄၁	၁၅,၃၀၀	၂၁,၇၄၃
မ	၁,၅၇၆,၇၄၄	၄၇၄,၃၂၃	၈၉၈,၈၆၅	၁၇၃,၂၁၇	၂၈,၁၀၉	၂,၂၃၀
<b>မန္တလေးတိုင်းဒေသကြီး</b>	<b>၄,၅၆၆,၅၀၇</b>	<b>၁,၅၅၆,၁၂၂</b>	<b>၂,၅၈၉,၄၃၃</b>	<b>၂၉၈,၇၈၀</b>	<b>၆၂,၄၆၄</b>	<b>၅၉,၇၀၈</b>
ကျား	၂,၁၁၅,၁၆၂	၇၁၉,၄၃၅	၁,၂၅၇,၈၂၉	၆၀,၄၅၁	၂၂,၄၉၆	၅၄,၉၅၁
မ	၂,၄၅၁,၃၄၅	၈၃၆,၆၈၇	၁,၃၃၁,၆၀၄	၂၃၈,၃၂၉	၃၉,၉၆၈	၄,၇၅၇
<b>မွန်ပြည်နယ်</b>	<b>၁,၄၁၂,၄၃၃</b>	<b>၄၀၄,၂၂၄</b>	<b>၈၄၅,၆၃၀</b>	<b>၁၀၉,၅၆၈</b>	<b>၂၇,၇၀၅</b>	<b>၂၅,၃၀၆</b>
ကျား	၆၆၀,၀၃၃	၁၉၈,၂၃၉	၄၀၄,၃၃၃	၂၃,၆၀၆	၁၁,၄၁၉	၂၂,၄၃၆
မ	၇၅၂,၄၀၀	၂၀၅,၉၈၅	၄၄၁,၂၉၇	၈၅,၉၆၂	၁၆,၂၈၆	၂,၈၇၀
<b>ရခိုင်ပြည်နယ်</b>	<b>၁,၄၄၅,၄၇၄</b>	<b>၃၆၀,၆၄၃</b>	<b>၉၁၄,၆၃၈</b>	<b>၁၂၅,၀၀၂</b>	<b>၃၄,၀၀၉</b>	<b>၁၁,၁၈၂</b>
ကျား	၆၅၈,၇၀၈	၁၇၈,၁၅၉	၄၃၆,၂၉၁	၂၃,၄၀၉	၁၀,၃၈၄	၁၀,၄၆၅
မ	၇၈၆,၇၆၆	၁၈၂,၄၈၄	၄၇၈,၃၄၇	၁၀၁,၅၉၃	၂၃,၆၂၅	၇၁၇
<b>ရန်ကုန်တိုင်းဒေသကြီး</b>	<b>၅,၆၃၅,၂၉၀</b>	<b>၂,၀၄၀,၇၃၀</b>	<b>၃,၀၆၆,၀၉၄</b>	<b>၃၆၁,၇၉၆</b>	<b>၁၀၃,၉၃၄</b>	<b>၆၂,၇၃၆</b>
ကျား	၂,၆၃၆,၂၃၈	၉၈၆,၇၇၉	၁,၄၉၁,၉၀၀	၆၆,၄၉၄	၃၇,၈၀၉	၅၃,၂၅၆
မ	၂,၉၉၉,၀၅၂	၁,၀၅၃,၉၅၁	၁,၅၇၄,၁၉၄	၂၉၅,၃၀၂	၆၆,၁၂၅	၉,၄၈၀
<b>ရှမ်းပြည်နယ်</b>	<b>၃,၉၅၉,၁၃၉</b>	<b>၁,၁၃၂,၉၂၂</b>	<b>၂,၄၅၄,၇၇၆</b>	<b>၂၆၀,၀၃၈</b>	<b>၇၇,၆၃၀</b>	<b>၃၃,၇၇၃</b>
ကျား	၁,၉၆၆,၇၃၅	၆၄၀,၃၀၇	၁,၂၁၁,၈၀၅	၅၄,၂၈၅	၂၉,၃၃၀	၃၁,၀၀၈
မ	၁,၉၉၂,၄၀၄	၄၉၂,၆၁၅	၁,၂၄၂,၉၇၁	၂၀၅,၇၅၃	၄၈,၃၀၀	၂,၇၆၅
<b>ဧရာဝတီတိုင်းဒေသကြီး</b>	<b>၄,၃၆၃,၆၇၅</b>	<b>၁,၁၅၉,၄၀၂</b>	<b>၂,၇၇၄,၃၂၃</b>	<b>၃၁၂,၉၆၂</b>	<b>၈၄,၈၄၀</b>	<b>၃၂,၁၄၈</b>
ကျား	၂,၀၈၉,၇၂၀	၅၈၂,၀၄၆	၁,၃၆၀,၈၇၂	၈၃,၀၂၇	၃၄,၅၄၈	၂၉,၂၂၇
မ	၂,၂၇၃,၉၅၅	၅၇၇,၃၅၆	၁,၄၁၃,၄၅၁	၂၂၉,၉၃၅	၅၀,၂၉၂	၂,၉၂၁
<b>နေပြည်တော်ကောင်စီနယ်မြေ</b>	<b>၈၃၃,၂၈၅</b>	<b>၂၅၀,၅၂၀</b>	<b>၅၁၁,၁၄၅</b>	<b>၅၀,၂၂၃</b>	<b>၁၄,၉၂၆</b>	<b>၆,၄၇၁</b>
ကျား	၃၉၉,၀၁၆	၁၂၆,၆၈၄	၂၅၁,၂၅၁	၉,၅၉၂	၅,၅၅၄	၅,၉၃၅
မ	၄၃၄,၂၆၉	၁၂၃,၈၃၆	၂၅၉,၈၉၄	၄၀,၆၃၁	၉,၃၇၂	၅၃၆

---

မြန်မာနိုင်ငံလူ့ဦးရေနှင့်အိမ်အကြောင်းအရာသန်းခေါင်စာရင်း

သန်းခေါင်စာရင်းအစီရင်ခံစာ အတွဲ ၂ (ပြည်ထောင်စု)

အပိုင်း(ဂ) ပြည်တွင်း/ပြည်ပရွှေ့ပြောင်းသွားလာခြင်း

---

ဇယား (ဂ-၁)။ အိမ်ထောင်စုလူဦးရေကို မွေးဖွားရာဒေသနှင့်နေပြအရပ်အလိုက် ကျား/မ ခွဲခြားဖော်ပြသောဇယား

နေပြအရပ်	မွေးဖွားရာအရပ်																
	စုစုပေါင်း	ကချင်	ကယား	ကရင်	ချင်း	စစ်ကိုင်း	တနင်္သာရီ	ပဲခူး	မကွေး	မန္တလေး	အိန္ဒိယ	ရခိုင်	ရန်ကုန်	ရှမ်း	ဧရာဝတီ	နေပြည်တော်	နယ်ခြား
ပြည်ထောင်စု	၄၇,၉၂၈,၉၉၉	၁,၂၄၀,၈၉၂	၂၅၄,၁၂၅	၁,၃၀၅,၇၃၁	၅၄၈,၈၃၂	၅,၃၀၂,၉၇၇	၁,၂၉၂,၈၁၁	၅,၁၉၅,၅၈၂	၄,၂၅၄,၃၇၁	၅,၈၂၇,၅၁၅	၂,၀၆၅,၁၅၁	၂,၁၉၄,၅၃၈	၅,၂၁၈,၃၉၁	၅,၃၁၄,၂၂၁	၆,၉၅၈,၄၀၈	၉၁၆,၀၃၆	၄၀,၄၁၈
ကျား	၂၂,၅၅၄,၅၇၈	၅၇၉,၅၃၄	၁၂၂,၁၅၉	၆၁၈,၈၄၂	၂၅၈,၂၄၈	၂,၄၅၇,၉၀၀	၆၁၂,၀၈၂	၂,၄၄၄,၈၈၆	၁,၉၆၀,၉၀၈	၂,၇၁၄,၃၂၂	၉၄၉,၈၇၅	၁,၀၁၁,၂၂၄	၂,၄၈၁,၀၇၉	၂,၅၄၀,၆၇၄	၃,၃၄၆,၇၁၁	၄၃၄,၄၇၀	၂၁,၆၆၄
မ	၂၅,၃၇၄,၄၂၁	၆၆၁,၃၅၈	၁၃၁,၉၆၆	၆၈၆,၈၈၉	၂၉၀,၅၈၄	၂,၈၄၅,၀၇၇	၆၈၀,၇၂၉	၂,၇၅၀,၆၉၆	၂,၂၉၃,၄၆၃	၃,၁၁၃,၁၉၃	၁,၁၁၅,၂၇၆	၁,၁၈၃,၃၁၄	၂,၇၃၇,၃၁၂	၂,၇၇၃,၅၄၇	၃,၆၁၁,၆၉၇	၄၈၁,၅၆၆	၁၈,၇၅၄
ကချင်ပြည်နယ်	၁,၃၇၉,၀၄၄	၁,၁၄၀,၅၈၁	၅၅၁	၁,၂၁၂	၂,၉၃၀	၉၁,၄၀၆	၈၃၇	၁၀,၇၉၄	၁၉,၇၉၅	၃၇,၅၈၂	၃,၅၂၉	၁၀,၉၃၃	၁၂,၀၂၀	၃၃,၀၃၇	၁၀,၁၇၃	၂,၄၆၃	၁,၂၁၁
ကျား	၆၆၆,၇၀၅	၅၃၇,၅၅၃	၂၆၉	၆၄၅	၁,၇၅၄	၄၈,၈၄၂	၄၀၈	၆,၁၅၄	၁၂,၀၄၈	၂၁,၀၁၀	၁,၆၈၅	၆,၇၃၇	၆,၂၆၇	၁၅,၅၇၇	၅,၆၆၆	၁,၄၃၃	၆၂၇
မ	၇၁၂,၃၃၉	၆၀၃,၀၂၈	၂၈၂	၅၆၇	၁,၁၇၆	၄၂,၅၆၄	၄၂၉	၄,၆၄၀	၇,၇၄၇	၁၆,၅၇၂	၁,၈၄၄	၄,၁၉၆	၅,၇၅၃	၁၇,၄၆၀	၄,၄၀၇	၁,၀၃၀	၅၇၄
ကယားပြည်နယ်	၂၇၀,၉၃၆	၃၈၁	၂၃၂,၁၂၆	၁,၂၇၅	၁၄၄	၁,၀၄၃	၁၃၄	၃,၃၁၈	၃,၁၇၅	၉,၅၉၀	၅၅၉	၅၁၄	၂,၂၁၃	၁၃,၆၄၅	၁,၈၆၂	၈၃၄	၁၂၃
ကျား	၁၃၁,၃၅၄	၁၅၇	၁၁၂,၃၇၆	၅၆၀	၈၉	၅၅၆	၇၁	၁,၇၅၀	၁,၆၂၇	၄,၇၃၆	၂၉၈	၃၀၃	၁,၂၁၀	၆,၀၇၉	၁,၀၇၀	၄၀၇	၆၅
မ	၁၃၉,၅၈၂	၂၂၄	၁၁၉,၇၅၀	၇၁၅	၅၅	၄၈၇	၆၃	၁,၅၆၈	၁,၅၄၈	၄,၈၅၄	၂၆၁	၂၁၁	၁,၀၀၃	၇,၅၆၆	၇၉၂	၄၂၇	၅၈
ကရင်ပြည်နယ်	၁,၄၄၄,၁၄၉	၁,၂၁၂	၇၇၉	၁,၂၄၀,၄၀၇	၄၀၀	၂,၂၉၂	၂,၆၇၆	၅၅,၅၈၇	၆,၁၁၁	၆,၃၇၆	၇၃,၆၃၅	၃,၅၈၆	၂၁,၇၈၀	၃,၅၈၀	၂၀,၄၂၃	၁,၅၇၀	၃,၇၃၅
ကျား	၆၉၃,၇၅၄	၅၇၄	၃၆၂	၅၉၀,၀၈၂	၂၂၁	၁,၃၁၂	၁,၂၇၃	၂၈,၂၇၂	၃,၃၉၇	၃,၅၈၆	၃၅,၄၃၁	၂,၁၀၆	၁၁,၄၆၁	၁,၈၁၅	၁၁,၁၁၀	၈၆၆	၁,၈၈၆
မ	၇၅၀,၃၉၅	၆၃၈	၄၁၇	၆၅၀,၃၂၅	၁၇၉	၉၈၈	၁,၄၀၃	၂၇,၃၁၅	၂,၇၁၄	၂,၇၉၀	၃၈,၂၀၄	၁,၄၈၀	၁၀,၃၁၉	၁,၇၆၅	၉,၃၁၃	၇၀၄	၁,၈၄၉
ချင်းပြည်နယ်	၄၆၉,၇၉၀	၄၇၇	၆၀	၁၄၃	၄၅၆,၇၈၈	၃,၂၇၁	၅၈	၄၁၉	၂,၀၇၆	၇၅၈	၁၇၆	၃,၄၅၁	၆၁၅	၅၄၉	၅၁၈	၉၅	၃၃၆
ကျား	၂၂၂,၆၉၀	၁၈၆	၃၂	၇၃	၂၁၆,၁၃၉	၁,၅၇၀	၂၆	၂၅၃	၁,၀၂၁	၄၄၇	၈၉	၁,၇၃၉	၃၃၇	၂၅၅	၃၀၇	၅၆	၁၆၀
မ	၂၄၇,၁၀၀	၂၉၁	၂၈	၇၀	၂၄၀,၆၄၉	၁,၇၀၁	၃၂	၁၆၆	၁,၀၅၅	၃၁၁	၈၇	၁,၇၁၂	၂၇၈	၂၉၄	၂၁၁	၃၉	၁၇၆
စစ်ကိုင်းတိုင်းဒေသကြီး	၅,၀၈၄,၅၀၂	၂၀,၄၀၉	၆၂၂	၁,၂၃၀	၅၆,၅၃၂	၄,၈၄၈,၃၄၉	၁,၀၃၈	၁၀,၀၂၀	၄၇,၉၆၈	၅၇,၂၈၃	၂,၇၁၆	၂,၉၈၁	၁၂,၇၀၉	၁၁,၀၂၃	၈,၃၃၃	၂,၃၅၉	၉၄၀
ကျား	၂,၃၄၅,၀၆၆	၈,၇၁၀	၂၉၇	၅၉၉	၂၄,၉၉၂	၂,၂၂၉,၀၆၅	၄၈၀	၅,၄၆၉	၂၅,၃၅၇	၂၉,၄၈၃	၁,၂၇၀	၁,၇၈၆	၆,၄၃၅	၄,၈၀၀	၄,၆၀၄	၁,၂၆၀	၄၅၉
မ	၂,၇၃၉,၄၃၆	၁၁,၆၉၉	၃၂၅	၆၃၁	၃၁,၅၄၀	၂,၆၁၉,၂၈၄	၅၅၈	၄,၅၅၁	၂၂,၆၁၁	၂၇,၈၀၀	၁,၄၄၆	၁,၁၉၅	၆,၂၇၄	၆,၂၂၃	၃,၇၁၉	၁,၀၉၉	၄၈၁
တနင်္သာရီတိုင်းဒေသကြီး	၁,၃၄၆,၃၉၂	၈၂၅	၁၄၃	၂,၅၄၁	၂၃၅	၁,၇၀၃	၁,၂၃၂,၂၃၆	၁၈,၃၆၁	၅,၂၄၃	၄,၄၇၇	၂,၄၀၆	၅,၆၃၈	၂၁,၂၄၆	၁,၇၄၅	၂,၃၅၉	၈၁၂	၃,၅၁၂
ကျား	၆၅၂,၄၇၅	၄၁၈	၇၆	၁,၃၂၇	၁၅၅	၁,၁၂၄	၅၈၆,၂၄၉	၁၀,၆၉၃	၃,၅၀၉	၂,၈၃၁	၁၂,၇၉၉	၃,၇၃၇	၁၂,၁၃၁	၉၁၁	၁၄,၁၉၂	၄၈၁	၁,၈၄၂
မ	၆၉၃,၉၁၇	၄၀၇	၆၇	၁,၂၁၄	၈၀	၅၇၉	၆၄၅,၉၈၇	၇,၆၆၈	၁,၇၃၄	၁,၆၄၆	၁၁,၂၇၇	၁,၉၀၁	၉,၁၁၅	၈၃၄	၉,၄၀၇	၃၃၁	၁,၆၇၀
ပဲခူးတိုင်းဒေသကြီး	၄,၇၅၅,၆၅၃	၃,၃၇၀	၁,၃၅၄	၈,၉၁၀	၉၉၀	၇,၅၇၃	၂,၆၈၁	၄,၅၁၄,၅၁၁	၃,၈၇၄	၃,၂၄၇၄	၁၆,၃၃၇	၈,၆၉၅	၅၃,၉၇၇	၉,၂၀၄	၄၅,၅၄၃	၁၀,၀၉၃	၁,၀၆၇
ကျား	၂,၂၃၄,၀၆၈	၁,၄၄၁	၆၁၀	၃,၉၀၀	၅၃၇	၃,၉၈၄	၁,၁၁၂	၂,၁၁၈,၈၇၇	၁,၈,၈၂၂	၁၆,၀၄၃	၆,၉၇၅	၄,၃၇၅	၂၅,၄၉၅	၃,၇၉၃	၂၂,၇၅၃	၄,၇၈၃	၅၆၈
မ	၂,၅၂၁,၅၈၅	၁,၉၂၉	၇၄၄	၅,၀၁၀	၄၅၃	၃,၅၈၉	၁,၅၆၉	၂,၃၉၅,၆၃၄	၂,၀၅၂	၁၆,၄၃၁	၉,၃၆၂	၄,၃၂၀	၂၈,၄၈၂	၅,၄၁၁	၂၂,၇၉၀	၅,၃၁၀	၄၉၉

နေပြည်တော်	မွေးဖွားရာအရပ်																
	စုစုပေါင်း	ကချင်	ကယား	ကရင်	ချင်း	စစ်ကိုင်း	တနင်္သာရီ	ပဲခူး	မကွေး	မန္တလေး	အိုး	ရခိုင်	ရန်ကုန်	ရှမ်း	ဧရာဝတီ	နေပြည်တော်	ခွဲခြားခြင်း
မကွေးတိုင်းဒေသကြီး	၃,၇၉၄,၆၃၀	၃,၁၅၈	၄၇၄	၆၈၁	၆,၄၈၅	၁၂,၇၇၈	၉၃၇	၁၈,၈၅၁	၃,၆၉၀,၁၃၂	၂၃,၉၄၅	၂,၂၂၂	၃,၂၆၆	၁၃,၇၁၈	၅,၁၃၉	၉,၆၉၀	၂,၃၃၆	၂၁၈
ကျား	၁,၇၂၅,၆၇၂	၁,၃၆၇	၂၀၅	၂၆၀	၂,၈၄၅	၆,၄၉၆	၄၁၂	၉,၃၁၈	၁,၆၇၅,၀၈၃	၁၁,၈၇၂	၉၆၁	၁,၆၂၅	၆,၅၃၃	၂,၁၇၁	၄,၉၇၆	၁,၄၃၆	၁၁၂
မ	၂,၀၆၈,၉၅၈	၁,၇၉၁	၂၆၉	၄၂၁	၃,၆၄၀	၆,၂၈၂	၅၂၅	၉,၅၃၃	၂,၀၁၅,၀၄၉	၁၂,၀၇၃	၁,၂၆၁	၁,၆၄၁	၇,၁၈၅	၂,၉၆၈	၄,၇၁၄	၁,၅၀၀	၁၀၆
မန္တလေးတိုင်းဒေသကြီး	၅,၈၅၄,၄၀၉	၂၆,၈၀၁	၂,၂၁၅	၂,၇၅၅	၃,၅၈၈	၂၀၉,၂၁၇	၂,၇၃၀	၃,၈၈၇	၁၂,၈၄၈	၅,၂၄၉,၂၉၈	၉,၉၅၂	၇,၀၃၀	၅၀,၀၅၄	၈၁,၂၅၃	၂၆,၁၇၅	၁၅,၂၈၅	၆၆၆
ကျား	၂,၇၀၂,၃၀၇	၁၀,၆၆၃	၉၁၂	၁,၁၇၂	၁,၆၈၄	၉၉,၈၇၆	၁,၁၅၉	၁,၈၉၀	၆၂,၀၅၈	၂,၄၂၀,၂၃၁	၄,၂၂၁	၃,၇၃၃	၂၂,၈၀၅	၃၄,၂၀၇	၁၃,၄၇၅	၆,၈၃၅	၃၉၂
မ	၃,၁၅၂,၁၀၂	၁၆,၁၃၈	၁,၃၀၃	၁,၅၈၃	၁,၉၀၄	၁၀၉,၃၄၁	၁,၅၇၁	၁,၉၉၇	၆၆,၇၉၉	၂,၈၂၉,၀၆၇	၅,၇၃၁	၃,၃၁၇	၂၇,၂၄၉	၄၇,၀၄၆	၁၂,၇၀၀	၈,၄၅၀	၃၀၄
မွန်ပြည်နယ်	၁,၉၄၆,၃၇၉	၁,၃၄၁	၃၂၀	၁,၉၉၂	၃၃၁	၂,၃၆၃	၆,၇၂၃	၅,၁၄၂	၅,၈၄၇	၇,၇၇၈	၁,၇၇၈,၂၀၁	၃,၃၃၅	၂၇,၀၄၁	၃,၁၅၅	၃၃,၁၄၉	၁,၂၈၈	၃,၆၃၉
ကျား	၉၀၉,၄၁၅	၅၇၈	၁၄၁	၉,၀၄၂	၂၀၄	၁,၄၄၀	၃,၁၄၃	၂၆,၆၂၉	၃,၆၀၂	၄,၂၇၀	၈၂၂,၂၇၉	၂,၀၄၀	၁၃,၉၈၂	၁,၄၄၈	၁၈,၁၃၀	၇၂၁	၁,၇၆၆
မ	၁,၀၃၆,၉၆၄	၇၆၃	၁၇၉	၁၀,၈၈၄	၁၂၇	၉၂၃	၃,၅၈၀	၂၅,၅၁၃	၂,၂၄၅	၃,၃၀၈	၉၅၅,၉၂၂	၁,၂၉၅	၁၃,၀၅၉	၁,၇၀၇	၁၅,၀၁၉	၅၆၇	၁,၈၇၃
ရခိုင်ပြည်နယ်	၂,၀၃၆,၁၂၁	၁,၁၇၉	၂၀၆	၅၅၂	၂,၀၃၈	၁,၃၄၁	၈၃၀	၅,၁၄၀	၃,၈၉၆	၂,၆၉၉	၁,၅၇၆	၁,၉၉၃,၆၄၉	၇,၇၂၉	၁,၆၃၂	၁၀,၆၁၉	၄၅၃	၂,၅၈၂
ကျား	၉၃၈,၂၂၁	၅၅၈	၁၀၇	၂၆၁	၈၄၅	၇၃၇	၃၆၉	၃,၀၀၇	၂,၂၈၈	၁,၆၁၈	၈၄၄	၉၁၄,၄၂၃	၄,၄၈၀	၇၇၅	၆,၄၄၀	၂၃၈	၁,၂၃၁
မ	၁,၀၉၇,၉၀၀	၆၂၁	၉၉	၂၉၁	၁,၁၉၃	၆၀၄	၄၆၁	၂,၁၃၃	၁,၆၀၈	၁,၀၈၁	၇၃၂	၁,၀၇၉,၂၂၆	၃,၂၄၉	၈၅၇	၄,၁၇၉	၂၁၅	၁,၃၅၁
ရန်ကုန်တိုင်းဒေသကြီး	၆,၉၂၃,၃၇၇	၂၁,၅၅၇	၃,၉၆၅	၁,၉၄၆	၁၃,၅၆၆	၇၀,၈၇၉	၃,၆၅၁	၃၇,၂၀၆	၁,၉၄,၄၈၃	၁,၇၆,၆၁၅	၁,၃၃,၃၇၆	၁,၂၈,၆၂၃	၄,၈၆၈,၈၄၅	၆,၅,၈၈၃	၇,၈၄,၉၁၉	၂၁,၇၃၃	၅,၈၈၉
ကျား	၃,၂၄၇,၉၆၈	၈,၇၄၃	၁,၆၄၃	၇,၈၆၅	၆,၁၉၂	၃၅,၇၆၇	၁၅,၀၀၇	၁,၆၇,၆၅၄	၉၇,၃၈၆	၈၆,၉၄၆	၅၄,၁၂၈	၅၅,၇၀၂	၂,၃၀၈,၂၇၆	၂၇,၂၅၁	၃,၆၁,၉၆၉	၁၀,၀၆၀	၃,၃၇၉
မ	၃,၆၇၅,၄၀၉	၁၂,၈၁၄	၂,၃၂၂	၁,၁၅၉	၇,၃၇၄	၃၅,၁၁၂	၂၁,၅၀၉	၂၀၄,၄၁၄	၁၀၂,၀၉၇	၈၉,၆၆၉	၇၉,၂၄၈	၇၂,၉၂၁	၂,၅၆၀,၅၆၆	၃,၈၆၃	၄,၂၂,၉၅၀	၁၁,၆၇၇	၂,၅၁၀
ရှမ်းပြည်နယ်	၅,၄၇၉,၁၂၆	၁,၃၉၀	၉,၈၅၂	၂,၅၇၂	၂,၉၇၄	၃,၆၈၇	၁,၄၉၇	၃,၃၂၇	၅,၃၃၅	၁,၅၉,၇၅၇	၆,၉၄၀	၇,၇၇၅	၃,၃၆၆	၅,၀၆၆,၈၁၁	၂,၃,၄၆၆	၁,၃,၀၆၆	၁,၃,၅၆၆
ကျား	၂,၆၅၁,၄၁၈	၆,၁၂၅	၄,၅၂၀	၁,၂၈၀	၁,၆၃၁	၁,၉၃၉	၇၃၀	၁,၈၁၆	၃,၀၁၉	၈၂,၀၂၀	၃,၄၈၄	၄,၆၆၃	၁,၆၆၆	၂,၄၃၃,၉၉၄	၁,၃,၄၅၂	၆,၉၆၈	၇,၅၂၁
မ	၂,၈၂၇,၇၀၈	၇,၇၈၁	၅,၃၃၂	၁,၂၉၂	၁,၃၄၃	၁,၆၄၈	၇၆၇	၁,၅၁၂	၂,၅၁၈	၇၇,၇၃၇	၃,၄၅၆	၃,၀၈၂	၁,၄,၆၇၀	၂,၆၃၂,၈၁၇	၁၀,၀၄၄	၆,၁၀၁	၆,၀၄၅
ဧရာဝတီတိုင်းဒေသကြီး	၆,၀၆၆,၃၃၅	၃,၀၂၅	၄၀၂	၁,၇၉၀	၆၄၅	၄,၄၀၃	၂,၁၂၇	၂၅,၁၉၀	၁,၃,၂၇၃	၈,၆၃၂	၄,၇၂၅	၁၀,၈၅၁	၄,၃,၉၅၇	၆,၀၀၃	၅,၉၃၉,၆၈၈	၁,၃,၁၈၈	၃,၀၆၆
ကျား	၂,၉၁၉,၄၇၉	၁,၃၆၂	၁၆၁	၇၆၈	၃၅၃	၂,၃၈၃	၈၆၅	၁၁,၇၀၅	၇,၃၀၈	၄,၅၇၈	၁,၉၉၃	၆,၁၆၈	၂,၀,၅၈၄	၂,၆၀၇	၂,၈၅၇,၈၀၃	၆၇၂	၁,၆၉
မ	၃,၁၄၆,၈၅၆	၁,၆၆၃	၂၄၁	၁,၀၂၂	၂၉၂	၂,၀၂၀	၁,၂၆၂	၁၃,၄၈၅	၅,၉၆၅	၄,၀၅၄	၂,၇၃၂	၄,၆၈၃	၂,၃,၃၇၃	၃,၃၉၆	၃,၀၈၁,၈၈၅	၆၄၆	၁,၃၇
နေပြည်တော်ကောင်စီနယ်မြေ	၁,၀၆၇,၆၈၂	၂,၅၉၈	၉၄၆	၁,၄၁၆	၉၀၈	၉,၂၉၇	၁,၃,၉၃၃	၃,၆,၃၃၇	၃,၄,၄၅၇	၅,၀,၈၈၀	၄,၇,၈၈၀	၄,၀,၉၈၈	၅,၀,၆၃၁	၈,၈၃၉	၁,၉,၉၇၂	၈,၄,၆၇၇	၂,၅,၃
ကျား	၅၀၇,၉၃၆	၁,၀၇၂	၃၉၁	၅၈၈	၄၄၃	၄,၆၆၆	၅၈၀	၁,၇,၆၄၀	၁,၇,၀၈၅	၂,၄,၄၃၀	၂,၁,၃၇၇	၂,၀,၁၃၄	၂,၄,၁၅၆	၃,၇,၈၈၀	၁၀,၅၇၀	၃,၉,၂၂၈	၁,၂,၆
မ	၅၅၉,၇၄၆	၁,၅၂၆	၅၅၅	၈၂၈	၄၆၅	၄,၆၀၁	၈၁၃	၁,၈,၆၉၇	၁,၇,၃၇၂	၂,၅,၆၅၀	၂,၆,၄၃၃	၂,၀,၈၄၄	၂,၆,၄၇၅	၅,၀,၅၉၉	၉,၄၀၂	၄,၄,၄၄၉	၁,၂,၇
နိုင်ငံခြား	၁၁,၄၇၄	၇၂	၁၁၀	၈၆၅	၂၇၈	၁၆၅	၃၉၈	၇၀၁	၁၇၉	၃၇၁	၂,၃၅၁	၁၁၃	၄၈၇	၂,၇၂၃	၂၅၉	၄၇	၂,၃၅၅
ကျား	၆,၀၅၀	၂၇	၅၇	၄၂၀	၁၆၄	၁၁၃	၁၉၈	၃၉၃	၁၂၃	၂၂၁	၁,၂၈၁	၆၃	၂၂၈	၁,၂၁၁	၁၆၄	၂၆	၁,၃၆၁
မ	၅,၄၂၄	၄၅	၅၃	၄၄၅	၁၁၄	၅၂	၂၀၀	၃၀၈	၅၆	၁၅၀	၁,၀၇၀	၅၀	၂၅၉	၁,၅၁၂	၉၅	၂၁	၉၉၄



ဇယား (၈-၂)။ အိမ်ထောင်စုလူဦးရေကို ယခင်နေထိုင်ခဲ့ဖူးသောဒေသနှင့်နေပြည်တော်အချုပ်အခြာလုပ် ကျား/မ ခွဲခြားဖော်ပြသောဇယား

နေပြည်တော်	ယခင်နေထိုင်ခဲ့ဖူးသောဒေသ																
	စုစုပေါင်း	ကချင်	ကယား	ကရင်	ချင်း	စစ်ကိုင်း	တနင်္သာရီ	ပဲခူး	မကွေး	မန္တလေး	အိုင်	ရခိုင်	ရန်ကုန်	မွန်	ဧရာဝတီ	နေပြည်တော်	ခွဲခြားခြင်း
ပြည်ထောင်စု	၄၇,၉၂၉,၉၉၉	၁,၂၆၆,၉၄၉	၂၅၈,၈၅၁	၁,၃၂၄,၄၉၉	၅၃၃,၅၈၂	၅,၂၃၃,၁၅၁	၁,၃၀၅,၆၇၅	၅,၁၁၉,၀၃၀	၄,၁၁၆,၆၂၄	၅,၈၁၁,၇၅၉	၂,၁၁၃,၇၉၄	၂,၁၃၈,၈၈၀	၅,၈၇၈,၇၇၁	၅,၃၅၃,၁၃၂	၆,၆၆၉,၆၀၁	၉၅၅,၂၉၆	၅၀,၄၀၅
ကျား	၂၂,၅၅၄,၅၇၈	၅၉၈,၈၂၃	၁၂၅,၀၅၄	၆၃၁,၃၆၁	၂၅၀,၉၉၄	၂,၄၂၀,၆၉၇	၆၂၄,၀၅၆	၂,၃၅၉,၈၄၃	၁,၈၈၅,၆၇၉	၂,၆၉၇,၇၅၀	၉၃၃,၁၉၇	၉၈၄,၂၉၆	၂,၇၈၁,၉၀၈	၂,၅၇၂,၇၈၈	၃,၂၀၆,၉၄၁	၄၅၃,၇၇၆	၂၇,၄၁၅
မ	၂၅,၃၇၅,၄၂၁	၆၆၈,၁၂၆	၁၃၃,၇၉၇	၆၉၃,၁၃၈	၂၈၂,၅၈၈	၂,၈၁၂,၄၅၄	၆၈၁,၆၁၉	၂,၆၅၉,၁၈၇	၂,၂၃၀,၉၄၅	၃,၁၁၄,၀၀၉	၁,၁၈၀,၅၉၇	၁,၁၅၄,၅၈၄	၃,၀၉၆,၈၆၃	၂,၇၈၀,၃၄၄	၃,၄၆၂,၆၆၀	၅၀၁,၅၂၀	၂၂,၉၉၀
ကချင်ပြည်နယ်	၁,၃၇၉,၀၄၄	၁,၁၇၂,၇၁၅	၅၉၁	၁,၁၄၄	၂,၃၉၁	၇၉,၉၁၁	၈၇၇	၈,၆၉၄	၁၅,၇၉၀	၃၃,၇၆၄	၂,၈၆၂	၉,၀၇၄	၁၁,၈၆၃	၂၇,၉၄၇	၈,၀၀၆	၂,၄၅၇	၉၆၈
ကျား	၆၆၆,၇၀၅	၅၅၆,၃၇၄	၂၉၇	၆၀၉	၁,၄၀၄	၄၂,၂၅၇	၄၃၉	၄,၈၅၂	၉,၃၂၅	၁၈,၆၂၉	၁,၃၅၁	၅,၄၇၀	၆,၀၈၁	၁၃,၄၁၆	၄,၃၁၈	၁,၃၆၇	၅၁၆
မ	၇၁၂,၃၃၉	၆၁၆,၃၃၁	၂၉၄	၅၃၅	၉၈၇	၃၇,၆၅၄	၄၃၈	၃,၈၄၂	၆,၄၆၅	၁၅,၁၃၅	၁,၅၁၁	၃,၆၀၄	၅,၇၈၂	၁၄,၅၃၁	၃,၆၈၈	၁,၀၉၀	၄၅၂
ကယားပြည်နယ်	၂၇၀,၉၃၆	၄၀၉	၂၃၇,၉၈၈	၉၅၁	၁၀၃	၈၄၆	၁၂၁	၂,၆၃၈	၂,၅၃၅	၈,၁၅၁	၄၃၆	၃၇၂	၂,၁၆၅	၁၁,၇၇၅	၁,၃၇၀	၈၆၀	၂၁၆
ကျား	၁၃၁,၃၅၄	၁၉၈	၁၁၅,၂၁၀	၄၁၅	၅၉	၄၂၁	၆၆	၁,၃၇၃	၁,၂၇၀	၄,၀၃၇	၂၂၃	၂၀၇	၁,၁၃၁	၅,၄၅၄	၇၅၃	၄၁၂	၁၂၅
မ	၁၃၉,၅၈၂	၂၁၁	၁၂၂,၇၇၈	၅၃၆	၄၄	၄၂၅	၅၅	၁,၂၆၅	၁,၂၆၅	၄,၁၁၄	၂၁၃	၁၆၅	၁,၀၃၄	၆,၃၂၁	၆၁၇	၄၄၈	၉၁
ကရင်ပြည်နယ်	၁,၄၄၄,၁၄၉	၁,၁၃၀	၆၈၀	၁,၂၆၉,၆၂၃	၂၆၁	၁,၇၈၄	၂,၃၉၀	၄၆,၆၅၅	၄,၅၉၇	၅,၀၃၉	၆၂,၆၆၄	၂,၆၇၆	၂၀,၈၈၅	၃,၂၃၈	၁၅,၂၂၃	၁,၄၅၄	၅,၈၅၀
ကျား	၆၉၃,၇၅၄	၅၈၁	၃၁၅	၆၀၅,၈၅၈	၁၃၉	၉၇၁	၁,၁၇၁	၂၃,၄၅၃	၂,၄၂၈	၂,၇၃၄	၃၀,၃၉၁	၁,၄၉၈	၁၀,၇၁၆	၁,၆၆၀	၈,၁၁၂	၇၇၄	၂,၉၅၃
မ	၇၅၀,၃၉၅	၅၄၉	၃၆၅	၆၆၃,၇၆၅	၁၂၂	၈၁၃	၁,၂၁၉	၂၃,၂၀၂	၂,၁၆၉	၂,၃၀၅	၃၂,၂၇၃	၁,၁၉၈	၁၀,၁၆၉	၁,၅၇၈	၇,၁၁၁	၆၈၀	၂,၈၉၇
ချင်းပြည်နယ်	၄၆၉,၇၉၀	၅၄၂	၅၁	၁၃၅	၄၅၇,၅၂၄	၃,၄၆၀	၆၃	၂၇၇	၁,၈၄၉	၇၀၁	၁၆၁	၂,၆၃၃	၆၈၄	၆၅၁	၄၆၁	၁၅၉	၄၃၉
ကျား	၂၂၂,၆၉၀	၂၄၃	၁၉	၆၇	၂၁၆,၅၇၄	၁,၆၉၅	၂၉	၁၆၀	၈၈၄	၃၈၆	၈၆	၁,၂၈၉	၃၅၃	၃၂၆	၂၅၄	၁၀၀	၂၂၅
မ	၂၄၇,၁၀၀	၂၉၉	၃၂	၆၈	၂၄၀,၉၅၀	၁,၇၆၅	၃၄	၁၁၇	၉၆၅	၃၁၅	၇၅	၁,၃၄၄	၃၃၁	၃၂၅	၂၀၇	၅၉	၂၁၄
စစ်ကိုင်းတိုင်းဒေသကြီး	၅,၀၈၄,၅၀၂	၂၀,၇၂၃	၆၇၅	၁,၂၁၈	၅၀,၄၂၆	၄,၈၇၂,၂၆၄	၁,၁၇၂	၇,၉၅၇	၃၉,၃၅၅	၅၃,၀၉၀	၂,၁၀၄	၂,၅၁၃	၁၂,၁၁၇	၁၀,၉၉၄	၆,၀၉၃	၂,၅၈၂	၁,၂၁၉
ကျား	၂,၃၄၅,၀၆၆	၉,၃၅၉	၃၃၂	၆၂၁	၂၂,၂၅၈	၂,၂၄၁,၀၆၄	၅၆၂	၄,၂၇၁	၂၀,၆၆၃	၂၆,၉၈၂	၁,၀၁၄	၁,၄၂၀	၆,၀၇၃	၅,၁၁၀	၃,၂၄၆	၁,၃၈၂	၇၀၉
မ	၂,၇၃၉,၄၃၆	၁၁,၃၆၄	၃၄၃	၅၉၇	၂၈,၁၆၈	၂,၆၃၁,၂၀၀	၆၁၀	၃,၆၈၆	၁၈,၆၉၂	၂၆,၁၀၈	၁,၀၉၀	၁,၀၉၃	၆,၀၄၄	၅,၈၈၄	၂,၈၄၇	၁,၂၀၀	၅၁၀
တနင်္သာရီတိုင်းဒေသကြီး	၁,၃၄၆,၃၉၂	၇၆၆	၁၂၉	၂,၀၉၄	၁၅၉	၁,၂၂၁	၁,၂၅၄,၁၀၈	၁၄,၄၈၁	၃,၆၀၆	၃,၁၅၅	၁၈,၆၇၅	၄,၂၃၆	၁၈,၇၃၀	၁,၄၆၄	၁၇,၃၀၃	၈၆၀	၅,၄၀၅
ကျား	၆၅၂,၄၇၅	၄၁၄	၆၂	၁,၁၁၇	၁၀၀	၇၄၅	၆၀၀,၂၇၂	၈,၁၅၆	၂,၃၀၃	၁,၉၆၅	၉,၉၇၄	၂,၆၇၃	၁၀,၃၉၅	၈၀၃	၁၀,၁၃၈	၄၇၀	၂,၈၈၈
မ	၆၉၃,၉၁၇	၃၅၂	၆၇	၉၇၇	၅၉	၄၇၆	၆၅၃,၈၃၆	၆,၃၂၅	၁,၃၀၃	၁,၁၉၀	၈,၇၀၁	၁,၅၆၃	၈,၃၃၅	၆၆၁	၇,၁၆၅	၃၉၀	၂,၅၁၇
ပဲခူးတိုင်းဒေသကြီး	၄,၇၅၇,၆၅၃	၃,၇၄၁	၁,၅၃၄	၉,၄၅၅	၉၂၉	၇,၀၂၁	၃,၄၈၂	၄,၅၅၇,၃၀၁	၃၃,၆၈၆	၂၈,၁၈၈	၁၅,၁၁၀	၇,၆၀၈	၅၇,၅၆၉	၁၀,၆၈၉	၃၇,၈၇၉	၁၁,၂၂၁	၂,၂၄၀
ကျား	၂,၂၃၄,၀၆၈	၁,၇၆၄	၇၆၀	၄,၂၈၁	၅၀၂	၃,၆၅၃	၁,၆၂၉	၂,၁၂၄,၁၈၈	၁၅,၉၈၇	၁၃,၈၃၃	၆,၅၈၈	၃,၈၁၂	၂၇,၀၄၉	၄,၉၂၃	၁၈,၅၂၁	၅,၃၀၃	၁,၂၇၅
မ	၂,၅၂၁,၅၈၅	၁,၉၇၇	၇၇၄	၅,၁၇၄	၄၂၇	၃,၃၆၈	၁,၈၅၃	၂,၄၃၃,၁၁၃	၁၇,၆၉၉	၁၄,၃၅၅	၈,၅၂၂	၃,၇၉၆	၃၀,၅၂၀	၅,၇၆၆	၁၉,၃၅၈	၅,၉၁၈	၉၆၅

နေပြည်အရပ်	ယခင်နေထိုင်ခဲ့ဖူးသောဒေသ																
	စုစုပေါင်း	ကန့်သတ်	ကလေး	ကလေး	ချင်း	စစ်ကိုင်း	တနင်္သာရီ	ပဲခူး	မကွေး	မန္တလေး	မိုးဗီ	ရခိုင်	ရန်ကုန်	ရှမ်း	ဧရာဝတီ	နေပြည်တော်	နိုင်ငံခြား
မကွေးတိုင်းဒေသကြီး	၃,၇၉၄,၆၃၀	၃,၄၀၈	၅၄၅	၇၁၇	၅,၆၈၁	၁၀,၅၉၁	၁,၁၈၃	၁၆,၇၇၃	၃,၆၉၉,၂၈၂	၁၉,၉၉၉	၁,၇၁၉	၂,၆၇၈	၁၄,၄၈၀	၆,၁၄၃	၇,၁၁၂	၃,၇၇၉	၅၆၀
ကျား	၁,၇၂၅,၆၇၂	၁,၆၂၃	၂၅၆	၃၂၁	၂,၄၄၂	၅,၃၈၈	၅၉၈	၈,၂၃၃	၁,၆၇၉,၁၄၇	၉,၈၂၆	၇၆၇	၁,၃၆၇	၆,၉၉၆	၂,၉၁၈	၃,၅၄၂	၁,၈၄၅	၄၀၃
မ	၂,၀၆၈,၉၅၈	၁,၇၈၅	၂၈၉	၃၉၆	၃,၂၃၉	၅,၂၀၃	၅၈၅	၈,၅၄၀	၂,၀၂၀,၁၃၅	၁၀,၁၇၃	၉၅၂	၁,၃၁၁	၇,၄၈၄	၃,၂၂၅	၃,၅၇၀	၁,၉၁၄	၁၅၇
မန္တလေးတိုင်းဒေသကြီး	၅,၈၅၄,၄၀၉	၂၅,၇၄၇	၂,၃၁၂	၂,၆၁၂	၂,၆၉၁	၁၆၆,၇၈၉	၂,၉၅၅	၂၉,၅၇၈	၉၈,၈၉၆	၅,၃၅၃,၆၈၃	၆,၉၇၅	၅,၄၈၆	၄၅,၈၄၈	၇၅,၄၈၉	၁၈,၀၃၆	၁၆,၂၄၁	၁,၀၇၁
ကျား	၂,၇၀၂,၃၀၇	၁၁,၀၆၅	၁,၀၄၅	၁,၂၄၂	၁,၂၆၁	၇၉,၃၁၆	၁,၄၁၇	၁၄,၁၂၉	၄၇,၁၃၉	၂,၄၆၇,၇၅၄	၃,၀၃၈	၂,၈၀၉	၂၁,၃၃၉	၃၃,၄၀၇	၉,၁၂၃	၇,၅၀၈	၇၁၅
မ	၃,၁၅၂,၁၀၂	၁၄,၆၈၂	၁,၂၆၇	၁,၃၇၀	၁,၄၃၀	၈၇,၄၇၃	၁,၅၃၈	၁၅,၄၄၉	၅၁,၇၅၉	၂,၈၈၅,၉၂၉	၃,၉၃၇	၂,၆၇၇	၂၄,၅၀၉	၄၂,၀၈၂	၈,၉၁၃	၈,၇၃၃	၃၅၆
မွန်ပြည်နယ်	၁,၉၄၆,၃၇၉	၁,၃၈၂	၃၄၅	၁၆,၇၈၇	၂၃၉	၁,၈၁၄	၅,၈၉၇	၃၈,၆၉၇	၃,၉၅၇	၅,၆၆၁	၁,၈၁၄,၃၁၈	၂,၃၈၃	၂၂,၆၂၄	၂,၉၈၂	၂၃,၆၆၄	၁,၃၁၇	၄,၃၁၂
ကျား	၉၀၉,၄၁၅	၆၄၇	၁၇၉	၇,၇၈၉	၁၄၆	၁,၀၃၄	၂,၇၉၈	၁၉,၆၅၆	၂,၃၇၈	၃,၀၉၇	၈၄၁,၇၀၈	၁,၃၅၉	၁၁,၅၀၂	၁,၄၄၁	၁၂,၈၁၉	၇၀၃	၂,၁၅၉
မ	၁,၀၃၆,၉၆၄	၇၃၅	၁၆၆	၈,၉၉၈	၉၃	၇၈၀	၃,၀၉၉	၁၉,၀၄၁	၁,၅၇၉	၂,၅၆၄	၉၇၂,၆၁၀	၁,၀၂၄	၁၁,၁၂၂	၁,၅၄၁	၁၀,၈၄၅	၆၁၄	၂,၁၅၃
ရခိုင်ပြည်နယ်	၂,၀၃၆,၁၂၁	၁,၂၃၉	၂၃၀	၅၅၀	၁,၄၈၉	၁,၂၀၅	၁,၃၁၄	၄,၀၅၂	၂,၉၆၃	၂,၀၈၀	၁,၁၈၄	၁,၉၉၈,၆၅၃	၇,၆၇၂	၁,၇၃၇	၈,၇၃၅	၇၁၁	၂,၃၀၇
ကျား	၉၃၈,၂၂၁	၆၂၉	၁၂၀	၂၇၅	၆၂၄	၆၅၁	၆၉၁	၂,၃၀၇	၁,၆၆၅	၁,၁၈၉	၆၄၃	၉၁၇,၆၈၁	၄,၂၁၈	၉၃၄	၅,၀၈၁	၃၈၀	၁,၁၃၃
မ	၁,၀၉၇,၉၀၀	၆၁၀	၁၁၀	၂၇၅	၈၆၅	၅၅၄	၆၂၃	၁,၇၄၅	၁,၂၉၈	၈၉၁	၅၄၁	၁,၀၈၀,၉၇၂	၃,၄၅၄	၈၀၃	၃,၆၅၄	၃၃၁	၁,၁၇၄
ရန်ကုန်တိုင်းဒေသကြီး	၆,၉၃၃,၃၇၇	၁၆,၀၃၈	၃,၁၄၃	၁၃,၂၁၆	၈,၄၂၄	၄၅,၈၀၂	၂၅,၈၂၆	၂၅၀,၈၄၆	၁၃၁,၅၇၅	၁၁၅,၉၆၈	၇၄,၈၄၂	၈,၂၉၇	၅,၅၂၆,၆၃၂	၄၇,၈၃၂	၅၄၉,၄၂၀	၂၅,၁၄၆	၅,၆၈၈
ကျား	၃,၂၄၇,၉၆၈	၇,၀၇၁	၁,၄၀၂	၅,၇၆၂	၃,၇၅၈	၂၂,၁၆၆	၁၁,၂၈၃	၁၁၂,၇၈၄	၆၁,၈၉၉	၅၅,၆၅၅	၃၁,၃၀၅	၃,၄၈၅	၂,၆၀၉,၁၉၉	၂၁,၂၂၄	၂၅၄,၄၂၁	၁၁,၉၀၀	၃,၂၈၁
မ	၃,၆၈၅,၄၀၉	၈,၉၆၇	၁,၇၄၁	၇,၄၅၄	၄,၆၆၆	၂၃,၆၃၆	၁၄,၅၄၃	၁၃၈,၀၆၂	၆၉,၆၇၆	၆၀,၃၁၃	၄၃,၅၃၇	၄,၈၁၂	၂,၉၁၇,၄၃၃	၂၆,၆၀၈	၂၉၄,၉၉၉	၁၃,၂၄၆	၂,၄၀၇
ရှမ်းပြည်နယ်	၅,၄၇၉,၁၂၆	၁၃,၀၈၃	၉,၂၄၉	၂,၂၀၇	၁,၉၅၉	၃၀,၀၀၁	၁,၆၀၅	၂၅,၆၆၄	၄၃,၃၅၄	၁၃၆,၉၃၄	၅,၀၀၄	၅,၇၁၆	၂,၈၇၆	၅,၁၃၄,၉၇၃	၁၅,၅၇၁	၁၂,၇၀၇	၁၂,၃၃၁
ကျား	၂,၆၅၁,၄၁၈	၅,၉၇၇	၄,၄၂၁	၁,၁၆၁	၁,၀၄၆	၁၆,၀၇၉	၈၁၆	၁၃,၇၁၇	၂၃,၀၃၇	၆၉,၆၂၆	၂,၅၂၂	၃,၂၉၀	၁,၄,၈၀၉	၂,၄၇၂,၈၈၃	၈,၅၃၄	၆,၇၁၁	၆,၇၈၉
မ	၂,၈၂၇,၇၀၈	၇,၁၀၆	၄,၈၂၈	၁,၀၄၆	၉၁၃	၁၃,၉၂၂	၇၈၉	၁၁,၉၄၇	၂၀,၃၁၇	၆၇,၃၀၈	၂,၄၈၂	၂,၄၂၆	၁,၃,၉၅၉	၂,၆၆၂,၀၉၀	၇,၀၃၇	၅,၉၉၆	၅,၅၄၂
ဧရာဝတီတိုင်းဒေသကြီး	၆,၀၆၆,၃၃၅	၃,၂၇၈	၄၉၅	၁,၉၂၉	၅၀၉	၃,၆၄၅	၂,၉၀၅	၂၀,၉၀၅	၁၀,၁၃၈	၆,၆၅၅	၄,၀၇၂	၈,၈၇၁	၄၅,၀၈၀	၆,၂၅၆	၅,၉၄၉,၀၄၄	၁,၈၆၅	၆၈၈
ကျား	၂,၉၁၉,၄၇၉	၁,၅၄၉	၂၁၉	၉၁၈	၂၈၄	၁,၉၄၆	၁,၃၅၁	၉,၇၄၆	၅,၅၀၇	၃,၄၈၁	၁,၇၈၆	၄,၉၈၇	၂၁,၃၂၁	၂,၉၁၄	၂,၈၆၂,၁၀၇	၉၃၅	၄၂၈
မ	၃,၁၄၆,၈၅၆	၁,၇၂၉	၂၇၆	၁,၀၁၁	၂၂၅	၁,၆၉၉	၁,၅၅၄	၁၁,၁၅၉	၄,၆၃၁	၃,၁၇၄	၂,၂၈၆	၃,၈၈၄	၂၃,၇၅၉	၃,၃၄၂	၃,၀၈၆,၉၃၇	၉၃၀	၂၆၀
နေပြည်တော်ကောင်စီနယ်မြေ	၁,၀၆၇,၆၈၂	၂,၇၁၈	၈၅၃	၁,၅၁၂	၆၂၈	၆,၇၂၃	၁,၆၄၅	၂၆,၁၂၃	၂၄,၉၅၁	၃၈,၅၄၅	၂,၅၅၀	၂,၉၆၂	၆၃,၃၁၂	၉,၄၂၀	၁၁,၅၅၈	၈၇၃,၇၄၂	၄၄၀
ကျား	၅၀၇,၉၃၆	၁,၃၁၃	၄၀၅	၇၅၂	၃၁၀	၃,၂၆၀	၈၆၉	၁၂,၆၀၃	၁၁,၉၈၅	၁၈,၄၇၅	၁,၁၈၈	၁,၅၅၅	၃၀,၅၅၅	၄,၆၅၈	၅,၈၉၂	၄၁၃,၈၇၃	၂၄၃
မ	၅၅၉,၇၄၆	၁,၄၀၅	၄၄၈	၇၆၀	၃၁၈	၃,၄၆၃	၇၇၆	၁၃,၅၂၀	၁၂,၉၆၆	၂၀,၀၇၀	၁,၃၆၂	၁,၄၀၇	၃၂,၇၅၇	၄,၇၆၂	၅,၆၆၆	၄၅၉,၈၆၉	၁၉၇
နိုင်ငံခြား	၁၁,၄၇၄	၄၀	၃၁	၃၄၉	၁၆၉	၇၄	၁၃၂	၃၈၉	၉၀	၁၄၆	၁,၁၁၈	၄၀	၃၄၂	၁,၅၄၂	၁၂၆	၂၁၅	၆,၆၇၁
ကျား	၆,၀၅၀	၁၆	၁၂	၁၇၃	၈၇	၅၁	၆၅	၂၁၅	၆၂	၈၁	၆၁၃	၂၁	၁၇၁	၇၁၇	၈၀	၁၁၃	၃,၅၇၃
မ	၅,၄၂၄	၂၄	၁၉	၁၇၆	၈၂	၂၃	၆၇	၁၇၄	၂၈	၆၅	၅၀၅	၁၉	၁၇၁	၈၂၅	၄၆	၁၀၂	၃,၀၉၈

ဇယား (ဂ-၃)။ ရွှေ့ပြောင်းလူဦးရေကို ရွှေ့ပြောင်းသည့်အကြောင်းရင်းအလိုက် ကျား/မခွဲခြားဖော်ပြသောဇယား

နောက်ဆုံးနေထိုင်ခဲ့သည့် ဒေသ	ရွှေ့ပြောင်းလူဦးရေ	အလုပ်ကြောင့်/ အလုပ်ရှာရန်	ပညာရေးကြောင့်	အိမ်ထောင်ကျ၍	မိသားစုနောက်လိုက်၍	ပဋိပက္ခများ၊ တိုက်ပွဲများကြောင့်	အခြား
<b>ပြည်ထောင်စု</b>	၉,၃၉၁,၁၂၆	၃,၂၂၃,၆၇၃	၂၁၂,၂၅၇	၁,၄၇၈,၅၆၈	၃,၈၄၀,၅၄၈	၇၃,၈၅၃	၅၆၂,၂၂၇
ကျား	၄,၄၅၃,၀၁၇	၂,၀၈၉,၇၅၉	၁၀၁,၅၄၀	၇၃၆,၉၉၀	၁,၄၁၈,၀၀၄	၃၄,၆၂၉	၂၇၂,၀၉၅
မ	၄,၉၃၈,၁၀၉	၁,၁၃၃,၉၁၄	၁၁၀,၇၁၇	၉၄၁,၅၇၈	၂,၄၂၂,၅၄၄	၃၉,၂၂၄	၂၉၀,၁၃၂
<b>ကချင်ပြည်နယ်</b>	၂၉၆,၇၆၆	၈၇,၈၀၆	၁၇,၇၂၃	၄၇,၃၈၃	၁၁၄,၄၄၁	၁၄,၈၄၇	၁၄,၅၆၆
ကျား	၁၃၆,၀၁၄	၅၇,၄၆၇	၈,၃၅၅	၁၁,၇၆၅	၄၄,၇၈၁	၇,၀၈၉	၆,၅၅၇
မ	၁၆၀,၇၅၂	၃၀,၃၃၉	၉,၃၆၈	၃၅,၆၁၈	၆၉,၆၆၀	၇,၇၅၈	၈,၀၀၉
<b>ကယားပြည်နယ်</b>	၄၅,၄၃၅	၁၃,၉၈၀	၁,၈၆၀	၇,၉၆၅	၁၈,၃၄၅	၁,၂၇၀	၂,၀၁၅
ကျား	၂၁,၂၂၆	၉,၃၄၃	၈၂၀	၂,၃၄၆	၇,၁၇၈	၆၂၇	၉၁၂
မ	၂၄,၂၀၉	၄,၆၃၇	၁,၀၄၀	၅,၆၁၉	၁၁,၁၆၇	၆၄၃	၁,၁၀၃
<b>ကရင်ပြည်နယ်</b>	၁၇၇,၂၃၄	၅၅,၁၅၃	၄,၉၇၁	၂၉,၅၀၉	၇၁,၂၂၁	၈,၈၇၅	၇,၅၀၅
ကျား	၈၆,၆၅၈	၃၅,၈၀၂	၂,၃၂၃	၁၃,၂၂၆	၂၇,၄၁၆	၄,၃၈၅	၃,၅၀၆
မ	၉၀,၅၇၆	၁၉,၃၅၁	၂,၆၄၈	၁၆,၂၈၃	၄၃,၈၀၅	၄,၄၉၀	၃,၉၉၉
<b>ချင်းပြည်နယ်</b>	၉၃,၄၅၀	၂၇,၃၉၈	၅,၃၇၇	၉,၇၀၈	၄၅,၃၀၆	၂၄၇	၅,၄၁၄
ကျား	၄၂,၂၈၅	၁၈,၃၃၉	၂,၇၀၅	၁,၇၈၄	၁၆,၇၇၄	၉၄	၂,၅၈၉
မ	၅၁,၁၆၅	၉,၀၅၉	၂,၆၇၂	၇,၉၂၄	၂၈,၅၃၂	၁၅၃	၂,၈၂၅
<b>စစ်ကိုင်းတိုင်းဒေသကြီး</b>	၇၁၃,၉၅၁	၂၉၀,၅၃၆	၁၇,၃၉၈	၁၅၁,၀၇၉	၂၂၅,၀၃၉	၁,၅၇၃	၂၈,၃၂၆
ကျား	၃၄၈,၄၈၆	၁၈၃,၄၇၁	၈,၆၅၅	၆၁,၁၅၉	၈၂,၁၈၈	၆၅၄	၁၂,၃၅၉
မ	၃၆၅,၄၆၅	၁၀၇,၀၆၅	၈,၇၄၃	၈၉,၉၂၀	၁၄၂,၈၅၁	၉၁၉	၁၅,၉၆၇
<b>တနင်္သာရီတိုင်းဒေသကြီး</b>	၂၂၅,၅၅၂	၈၁,၀၄၆	၇,၄၃၃	၃၁,၀၉၃	၉၆,၃၄၅	၁,၂၅၆	၈,၃၇၉
ကျား	၁၁၀,၅၈၄	၅၄,၆၆၅	၃,၄၄၃	၁၁,၅၇၀	၃၆,၇၁၆	၅၇၈	၃,၆၁၂
မ	၁၁၄,၉၆၈	၂၆,၃၈၁	၃,၉၉၀	၁၉,၅၂၃	၅၉,၆၂၉	၆၇၈	၄,၇၆၇
<b>ပဲခူးတိုင်းဒေသကြီး</b>	၇၉၀,၃၀၉	၂၈၈,၈၁၈	၁၄,၁၄၈	၁၆၀,၄၅၀	၂၉၃,၄၈၃	၂,၄၉၉	၃၀,၉၁၁
ကျား	၃၆၈,၇၄၁	၁၈၇,၂၅၀	၆,၅၉၇	၅၅,၉၈၅	၁၀၄,၅၆၁	၁,၀၅၀	၁၃,၂၉၈
မ	၄၂၁,၅၆၈	၁၀၁,၅၆၈	၇,၅၅၁	၁၀၄,၄၆၅	၁၈၈,၉၂၂	၁,၄၄၉	၁၇,၆၁၃

နောက်ဆုံးနေထိုင်ခဲ့သည့် ဒေသ	ရွှေ့ပြောင်းလူဦးရေ	အလုပ်ကြောင့်/ အလုပ်ရှာရန်	ပညာရေးကြောင့်	အိမ်ထောင်ကျ၍	မိသားစုနောက်လိုက်၍	ပဋိပက္ခများ၊ တိုက်ပွဲများကြောင့်	အခြား
<b>မကွေးတိုင်းဒေသကြီး</b>	၆၁၀,၉၉၆	၂၆၁,၆၃၈	၁၁,၄၁၇	၁၁၁,၃၉၂	၂၀၁,၁၃၆	၁,၁၁၄	၂၄,၂၉၉
ကျား	၂၉၅,၁၅၀	၁၆၆,၄၄၀	၅,၅၃၀	၄၂,၅၇၈	၆၉,၈၃၈	၄၆၇	၁၀,၂၉၇
မ	၃၁၅,၈၄၆	၉၅,၁၉၈	၅,၈၈၇	၆၈,၈၁၄	၁၃၁,၂၉၈	၆၄၇	၁၄,၀၀၂
<b>မန္တလေးတိုင်းဒေသကြီး</b>	၁,၁၈၂,၃၇၇	၄၅၂,၀၆၆	၁၉,၇၁၁	၁၈၅,၅၃၂	၄၅၈,၀၀၀	၄,၂၅၆	၆၂,၈၁၂
ကျား	၅၇၂,၃၄၂	၂၉၄,၉၈၄	၉,၇၅၉	၇၀,၅၀၂	၁၆၅,၆၆၉	၁,၈၇၃	၂၉,၂၅၅
မ	၆၁၀,၀၃၅	၁၅၇,၀၈၂	၉,၉၅၂	၁၁၅,၀၃၀	၂၉၂,၀၃၁	၂,၃၈၃	၃၃,၅၅၇
<b>မွန်ပြည်နယ်</b>	၃၄၂,၁၈၉	၁၂၂,၆၂၈	၇,၁၆၉	၅၈,၈၀၄	၁၃၈,၉၇၇	၂,၂၅၇	၁၂,၃၈၄
ကျား	၁၆၀,၂၂၄	၇၇,၅၈၄	၃,၂၇၇	၂၂,၅၀၀	၅၀,၄၇၃	၉၉၁	၅,၃၉၉
မ	၁၈၁,၉၆၅	၄၅,၀၄၄	၃,၈၉၂	၃၆,၃၀၄	၈၈,၄၇၄	၁,၂၆၆	၆,၉၈၅
<b>ရခိုင်ပြည်နယ်</b>	၂၉၁,၈၁၅	၁၀၈,၅၉၇	၈,၄၉၀	၄၄,၇၄၅	၁၁၃,၅၂၉	၄,၆၅၃	၁၁,၈၀၁
ကျား	၁၃၈,၃၀၆	၆၉,၅၄၀	၄,၃၂၈	၁၆,၄၈၄	၄၀,၇၅၆	၂,၀၈၃	၅,၁၁၅
မ	၁၅၃,၅၀၉	၃၉,၀၅၇	၄,၁၆၂	၂၈,၂၆၁	၇၂,၇၇၃	၂,၅၇၀	၆,၆၈၆
<b>ရန်ကုန်တိုင်းဒေသကြီး</b>	၂,၄၈၀,၆၀၆	၆၂၄,၃၂၃	၄၅,၅၀၂	၂၉၇,၂၂၃	၁,၂၄၄,၆၉၂	၆,၂၅၄	၂၆၂,၆၁၂
ကျား	၁,၁၄၈,၇၉၈	၄၁၄,၇၉၉	၂၁,၅၃၀	၁၀၉,၂၉၇	၄၆၃,၁၉၆	၂,၇၇၂	၁၃၇,၂၀၄
မ	၁,၃၃၁,၈၀၈	၂၀၉,၅၂၄	၂၃,၉၇၂	၁၈၇,၉၂၆	၇၈၁,၄၉၆	၃,၄၈၂	၁၂၅,၄၀၈
<b>ရှမ်းပြည်နယ်</b>	၇၂၉,၆၈၂	၂၅၀,၉၉၂	၂၄,၂၆၂	၁၁၁,၂၄၈	၂၉၁,၁၈၈	၁၉,၀၇၀	၃၂,၉၂၂
ကျား	၃၄၄,၄၉၂	၁၆၄,၂၀၇	၁၁,၄၃၈	၃၁,၃၁၄	၁၁၂,၀၈၃	၉,၃၆၈	၁၆,၀၈၂
မ	၃၈၅,၁၉၀	၈၆,၇၈၅	၁၂,၈၂၄	၇၉,၉၃၄	၁၇၉,၁၀၅	၉,၇၀၂	၁၆,၈၄၀
<b>ဧရာဝတီတိုင်းဒေသကြီး</b>	၁,၂၀၃,၆၂၄	၄၈၁,၃၁၈	၂၂,၆၀၂	၂၀၂,၈၁၇	၄၄၇,၉၃၅	၃,၆၇၁	၄၅,၂၈၁
ကျား	၅၇၆,၉၅၃	၃၀၃,၈၉၁	၁၀,၆၆၁	၇၅,၈၈၆	၁၆၅,၃၁၂	၁,၆၀၉	၁၉,၅၉၄
မ	၆၂၆,၆၇၁	၁၇၇,၄၂၇	၁၁,၉၄၁	၁၂၆,၉၃၁	၂၈၂,၆၂၃	၂,၀၆၂	၂၅,၆၈၇
<b>နေပြည်တော်ကောင်စီနယ်မြေ</b>	၁၆၀,၅၉၃	၅၉,၃၄၁	၂,၅၂၃	၂၆,၀၆၉	၆၃,၈၄၃	၂၄၀	၈,၅၇၇
ကျား	၇၇,၅၁၂	၄၀,၂၀၆	၁,၂၅၃	၉,၀၀၄	၂၂,၉၇၈	၉၅	၃,၉၇၆
မ	၈၃,၀၈၁	၁၉,၁၃၅	၁,၂၇၀	၁၇,၀၆၅	၄၀,၈၆၅	၁၄၅	၄,၆၀၁
<b>နိုင်ငံခြား</b>	၄၆,၅၄၇	၁၈,၀၃၃	၁,၆၇၁	၃,၅၅၁	၁၇,၀၉၈	၁,၇၇၁	၄,၄၂၃
ကျား	၂၅,၂၄၆	၁၁,၇၇၁	၈၆၆	၁,၅၉၀	၇,၇၈၅	၈၉၄	၂,၃၄၀
မ	၂၁,၃၀၁	၆,၂၆၂	၈၀၅	၁,၉၆၁	၉,၃၁၃	၈၇၇	၂,၀၈၃

ဇယား (ဂ-၄)။ နိုင်ငံခြားသို့ရောက်ရှိနေသော အိမ်ထောင်စုဝင်များကို ရောက်ရှိနေထိုင်သည့်နိုင်ငံနှင့် အသက်အုပ်စုအလိုက် ကျား/မ ခွဲခြားဖော်ပြသောဇယား

အသက်အုပ်စု	ရောက်ရှိနေထိုင်သည့်နိုင်ငံ										
	စုစုပေါင်း	စုစုပေါင်း (ရာခိုင်နှုန်း)	ထိုင်း	မလေးရှား	စင်္ကာပူ	တရုတ်	ဂျပန်	ကိုရီးယား	အိန္ဒိယ	အမေရိကန်	အခြား
ပြည်ထောင်စု ကျား/မ	၂,၀၂၁,၉၁၀	၁၀၀.၀	၁,၄၁၈,၄၇၂	၃၀၃,၉၉၆	၇၉,၆၅၉	၉၂,၂၆၃	၇,၅၉၇	၁၄,၅၉၂	၁၇,၉၇၅	၃၇,၅၇၇	၄၉,၇၇၉
၀-၄	၃၃,၇၇၅	၁.၇	၂၇,၉၄၉	၂,၃၅၅	၅၄၃	၁,၁၃၁	၇၄	၂၈	၄၁၁	၈၀၃	၄၈၁
၅-၉	၂၂,၁၆၉	၁.၁	၁၇,၆၉၃	၁,၁၉၈	၄၂၄	၁,၀၉၀	၄၁	၉	၅၃၂	၆၈၂	၅၀၀
၁၀ - ၁၄	၃၇,၂၁၆	၁.၈	၃၀,၀၅၃	၁,၄၁၇	၆၂၉	၂,၅၁၁	၆၁	၁၁	၁,၀၅၇	၇၂၁	၇၅၆
၁၅ - ၁၉	၂၂၉,၄၀၇	၁၁.၃	၁၈၁,၃၃၆	၁၉,၆၀၅	၄,၅၂၇	၁၇,၉၂၀	၁၅၄	၁၅၅	၂,၂၀၉	၁,၂၀၈	၂,၂၉၃
၂၀ - ၂၄	၄၄၁,၂၀၆	၂၁.၈	၃၁၃,၇၃၁	၆၉,၈၈၉	၁၄,၄၅၁	၂၄,၇၄၄	၉၅၂	၃,၀၄၀	၃,၀၇၀	၃,၆၇၀	၇,၆၅၉
၂၅ - ၂၉	၄၄၁,၄၂၇	၂၁.၈	၂၉၉,၂၄၁	၇၈,၉၅၈	၁၉,၃၈၈	၁၇,၆၉၀	၁,၆၈၉	၄,၃၇၉	၃,၀၄၁	၆,၆၆၁	၁၀,၃၈၀
၃၀ - ၃၄	၃၄၃,၁၃၈	၁၇.၀	၂၃၁,၀၀၃	၅၉,၉၄၀	၁၇,၀၁၇	၁၁,၃၃၁	၁,၄၆၈	၃,၃၃၃	၂,၄၆၅	၇,၅၆၈	၉,၀၁၃
၃၅ - ၃၉	၂၂၉,၂၃၆	၁၁.၃	၁၅၆,၈၈၇	၃၇,၆၁၈	၁၀,၄၂၄	၆,၉၇၄	၉၇၅	၁,၈၇၈	၁,၇၅၉	၅,၈၆၆	၆,၈၅၅
၄၀ - ၄၄	၁၂၉,၃၅၃	၆.၄	၈၇,၅၇၁	၁၉,၈၄၉	၅,၉၄၂	၃,၉၇၉	၈၂၇	၉၂၃	၁,၄၂၃	၄,၁၀၃	၄,၇၃၆
၄၅ - ၄၉	၆၄,၄၂၉	၃.၂	၄၂,၆၆၇	၈,၅၈၆	၃,၁၄၄	၂,၃၃၂	၆၃၂	၅၁၈	၉၁၉	၂,၅၂၇	၃,၁၀၄
၅၀ - ၅၄	၂၈,၀၃၀	၁.၄	၁၇,၉၆၆	၂,၇၈၀	၁,၅၉၈	၁,၂၆၉	၄၀၄	၂၁၂	၅၁၀	၁,၄၀၁	၁,၈၉၀
၅၅ - ၅၉	၁၁,၅၇၁	၀.၆	၆,၇၉၃	၉၄၄	၇၄၉	၆၃၃	၂၀၂	၆၄	၂၆၀	၈၆၇	၁,၀၅၉
၆၀ - ၆၄	၄,၉၃၃	၀.၂	၂,၅၉၁	၃၄၃	၃၆၆	၃၀၇	၇၆	၁၉	၁၄၅	၅၇၉	၅၀၇
၆၅ - ၆၉	၂,၂၂၇	၀.၁	၁,၀၁၉	၁၄၁	၁၉၇	၁၃၃	၂၇	၂	၇၃	၃၆၁	၂၇၄
၇၀ - ၇၄	၁,၁၀၃	၀.၁	၄၉၈	၇၁	၈၉	၇၂	၆	၁	၄၄	၂၂၈	၉၄
၇၅ - ၇၉	၆၉၇	*	၃၁၂	၃၁	၅၀	၅၁	၁	၁	၃၅	၁၄၉	၆၇
၈၀ - ၈၄	၉၃၇	*	၅၂၄	၁၁၈	၅၅	၅၀	၆	၈	၁၃	၁၀၅	၅၈
၈၅ - ၈၉	၅၃၈	*	၃၃၀	၅၆	၃၆	၂၈	၁	၅	၆	၄၉	၂၇
၉၀ နှစ်နှင့်အထက်	၅၁၈	*	၃၀၈	၉၇	၃၀	၁၈	၁	၆	၃	၂၉	၂၆
စုစုပေါင်းရာခိုင်နှုန်း	၁၀၀.၀	-	၇၀.၂	၁၅.၀	၃.၉	၄.၆	၀.၄	၀.၇	၀.၉	၁.၉	၂.၅

အသက်အုပ်စု	ရောက်ရှိနေထိုင်သည့်နိုင်ငံ										
	စုစုပေါင်း	စုစုပေါင်း (ရာခိုင်နှုန်း)	ထိုင်း	မလေးရှား	စင်္ကာပူ	တရုတ်	ဂျပန်	ကိုရီးယား	အိန္ဒိယ	အမေရိကန်	အခြား
<b>ကျား</b>											
<b>ပေါင်း</b>	၁,၂၃၃,၁၆၈	၆၁.၀	၈၁၂,၇၉၈	၂၄၅,၇၇၂	၃၉,၀၇၈	၅၃,၁၂၆	၄,၃၁၄	၁၄,၁၁၈	၁၀,၉၁၇	၂၁,၉၃၇	၃၁,၁၀၈
၀-၄	၁၇,၃၁၂	၀.၉	၁၄,၂၈၈	၁,၂၈၉	၂၈၃	၅၄၀	၃၉	၂၂	၂၁၀	၄၀၆	၂၃၅
၅-၉	၁၁,၃၉၉	၀.၆	၉,၁၃၇	၆၄၇	၁၉၆	၅၀၆	၂၄	၇	၂၈၄	၃၄၂	၂၅၆
၁၀-၁၄	၁၉,၅၁၇	၁.၀	၁၅,၆၈၀	၈၅၅	၂၉၃	၁,၃၀၃	၃၁	၇	၅၈၁	၃၇၅	၃၉၂
၁၅-၁၉	၁၃၀,၅၉၂	၆.၅	၉၉,၇၅၀	၁၆,၀၃၅	၈၉၄	၁၀,၄၁၇	၈၀	၁၃၀	၁,၃၀၈	၆၆၈	၁,၃၁၀
၂၀-၂၄	၂၇၀,၁၀၆	၁၃.၄	၁၈၁,၀၁၇	၅၇,၀၉၄	၅,၁၄၆	၁၄,၅၉၄	၄၈၁	၂,၉၃၄	၁,၉၃၄	၂,၀၂၄	၄,၈၈၂
၂၅-၂၉	၂၇၃,၃၄၀	၁၃.၅	၁၇၃,၀၅၈	၆၃,၅၇၅	၉,၂၂၉	၁၀,၁၄၆	၈၈၉	၄,၂၇၈	၁,၉၁၆	၃,၈၄၁	၆,၄၀၈
၃၀-၃၄	၂၁၃,၅၀၅	၁၀.၆	၁၃၃,၈၄၆	၄၈,၂၄၉	၉,၁၄၆	၆,၅၂၇	၇၉၂	၃,၂၄၂	၁,၅၁၈	၄,၆၇၁	၅,၅၁၄
၃၅-၃၉	၁၄၄,၃၆၀	၇.၁	၉၁,၈၁၇	၃၀,၈၃၃	၆,၂၁၉	၄,၀၂၃	၅၈၅	၁,၈၂၆	၁,၁၀၁	၃,၆၆၆	၄,၂၉၀
၄၀-၄၄	၈၁,၈၆၈	၄.၀	၅၁,၄၇၆	၁၆,၄၁၈	၃,၇၂၃	၂,၃၅၁	၅၄၄	၈၈၉	၈၆၅	၂,၅၀၁	၃,၁၀၁
၄၅-၄၉	၄၀,၉၆၇	၂.၀	၂၅,၂၉၅	၇,၁၇၆	၂,၀၂၂	၁,၃၉၀	၄၁၂	၄၈၆	၅၆၆	၁,၄၉၁	၂,၁၂၉
၅၀-၅၄	၁၇,၄၂၂	၀.၉	၁၀,၅၆၀	၂,၂၈၁	၁,၀၆၄	၆၈၃	၂၄၁	၁၉၈	၃၀၈	၇၉၈	၁,၂၈၉
၅၅-၅၉	၆,၉၈၄	၀.၃	၃,၉၁၇	၇၃၁	၄၇၃	၃၄၄	၁၂၉	၆၁	၁၅၇	၄၄၄	၇၂၈
၆၀-၆၄	၂,၇၁၁	၀.၁	၁,၄၁၄	၂၃၅	၁၈၆	၁၄၉	၄၃	၁၇	၇၉	၂၉၄	၂၉၄
၆၅-၆၉	၁,၀၉၀	၀.၁	၅၁၆	၉၁	၈၉	၅၄	၁၈	၁	၃၁	၁၅၀	၁၄၀
၇၀-၇၄	၅၂၀	*	၂၃၂	၃၉	၃၀	၃၄	၁	-	၂၆	၁၀၃	၅၅
၇၅-၇၉	၃၃၅	*	၁၄၈	၂၀	၂၃	၂၂	၁	၁	၁၈	၇၅	၂၇
၈၀-၈၄	၅၃၁	*	၂၉၄	၉၂	၂၄	၂၀	၃	၈	၉	၅၁	၃၀
၈၅-၈၉	၃၁၅	*	၁၈၇	၄၅	၂၂	၁၅	-	၅	၅	၂၂	၁၄
၉၀နှစ်နှင့်အထက်	၂၉၄	*	၁၆၆	၆၇	၁၆	၈	၁	၆	၁	၁၅	၁၄
<b>စုစုပေါင်းရာခိုင်နှုန်း</b>	၁၀၀.၀	-	၆၅.၉	၁၉.၉	၃.၂	၄.၃	၀.၃	၁.၁	၀.၉	၁.၈	၂.၅

အသက်အုပ်စု	ရောက်ရှိနေထိုင်သည့်နိုင်ငံ										
	စုစုပေါင်း	စုစုပေါင်း (ရာခိုင်နှုန်း)	ထိုင်း	မလေးရှား	စင်ကာပူ	တရုတ်	ဂျပန်	ကိုရီးယား	အိန္ဒိယ	အမေရိကန်	အခြား
<b>မ</b>											
<b>ပေါင်း</b>	၇၈၈,၇၄၂	၃၉.၀	၆၀၅,၆၇၄	၅၈,၂၂၄	၄၀,၅၈၁	၃၉,၁၃၇	၃,၂၈၃	၄၇၄	၇,၀၅၈	၁၅,၆၄၀	၁၈,၆၇၁
၀-၄	၁၆,၄၆၃	၀.၈	၁၃,၆၆၁	၁,၀၆၆	၂၆၀	၅၉၁	၃၅	၆	၂၀၁	၃၉၇	၂၄၆
၅-၉	၁၀,၇၇၀	၀.၅	၈,၅၅၆	၅၅၁	၂၂၈	၅၈၄	၁၇	၂	၂၄၈	၃၄၀	၂၄၄
၁၀-၁၄	၁၇,၆၉၉	၀.၉	၁၄,၃၇၃	၅၆၂	၃၃၆	၁,၂၀၈	၃၀	၄	၄၇၆	၃၄၆	၃၆၄
၁၅-၁၉	၉၈,၈၁၅	၄.၉	၈၁,၅၈၆	၃,၅၇၀	၃,၆၃၃	၇,၅၀၃	၇၄	၂၅	၉၀၁	၅၄၀	၉၈၃
၂၀-၂၄	၁၇၁,၁၀၀	၈.၅	၁၃၂,၇၁၄	၁၂,၇၉၅	၉,၃၀၅	၁၀,၁၅၀	၄၇၁	၁၀၆	၁,၁၃၆	၁,၆၄၆	၂,၇၇၇
၂၅-၂၉	၁၆၈,၀၈၇	၈.၃	၁၂၆,၁၈၃	၁၅,၃၈၃	၁၀,၁၅၉	၇,၅၄၄	၈၀၀	၁၀၁	၁,၁၂၅	၂,၈၂၀	၃,၉၇၂
၃၀-၃၄	၁၂၉,၆၃၃	၆.၄	၉၇,၁၅၇	၁၁,၆၉၁	၇,၈၇၁	၄,၈၀၄	၆၇၆	၉၁	၉၄၇	၂,၈၉၇	၃,၄၉၉
၃၅-၃၉	၈၄,၈၇၆	၄.၂	၆၅,၀၇၀	၆,၇၈၅	၄,၂၀၅	၂,၉၅၁	၃၉၀	၅၂	၆၅၈	၂,၂၀၀	၂,၅၆၅
၄၀-၄၄	၄၇,၄၈၅	၂.၃	၃၆,၀၉၅	၃,၄၃၁	၂,၂၁၉	၁,၆၂၈	၂၈၃	၃၄	၅၅၈	၁,၆၀၂	၁,၆၃၅
၄၅-၄၉	၂၃,၄၆၂	၁.၂	၁၇,၃၇၂	၁,၄၁၀	၁,၁၂၂	၉၄၂	၂၂၀	၃၂	၃၅၃	၁,၀၃၆	၉၇၅
၅၀-၅၄	၁၀,၆၀၈	၀.၅	၇,၄၀၆	၄၉၉	၅၃၄	၅၈၆	၁၆၃	၁၄	၂၀၂	၆၀၃	၆၀၁
၅၅-၅၉	၄,၅၈၇	၀.၂	၂,၈၇၆	၂၁၃	၂၇၆	၂၈၉	၇၃	၃	၁၀၃	၄၂၃	၃၃၁
၆၀-၆၄	၂,၂၂၂	၀.၁	၁,၁၇၇	၁၀၈	၁၈၀	၁၅၈	၃၃	၂	၆၆	၂၈၅	၂၁၃
၆၅-၆၉	၁,၁၃၇	၀.၁	၅၀၃	၅၀	၁၀၈	၇၉	၉	၁	၄၂	၂၁၁	၁၃၄
၇၀-၇၄	၅၈၃	*	၂၆၆	၃၂	၅၉	၃၈	၅	၁	၁၈	၁၂၅	၃၉
၇၅-၇၉	၃၆၂	*	၁၆၄	၁၁	၂၇	၂၉	-	-	၁၇	၇၄	၄၀
၈၀-၈၄	၄၀၆	*	၂၃၀	၂၆	၃၁	၃၀	၃	-	၄	၅၄	၂၈
၈၅-၈၉	၂၂၃	*	၁၄၃	၁၁	၁၄	၁၃	၁	-	၁	၂၇	၁၃
၉၀နှစ်နှင့်အထက်	၂၂၄	*	၁၄၂	၃၀	၁၄	၁၀	-	-	၂	၁၄	၁၂
စုစုပေါင်းရာခိုင်နှုန်း	၁၀၀.၀	-	၇၆.၈	၇.၄	၅.၁	၅.၀	၀.၄	၀.၁	၀.၉	၂.၀	၂.၄

ဇယား (ဂ-၅)။ နိုင်ငံခြားသို့ရောက်ရှိနေသောအိမ်ထောင်စုဝင်များကို ရောက်ရှိနေထိုင်သည့်နိုင်ငံနှင့် နေထိုင်ခဲ့သည့်တိုင်းဒေသကြီး/ပြည်နယ်အလိုက် ကျား/မခွဲခြားဖော်ပြသောဇယား

ယခင်နေထိုင်ခဲ့သည့်ဒေသ	ရောက်ရှိနေထိုင်သည့်နိုင်ငံ									
	စုစုပေါင်း	ထိုင်း	မလေးရှား	စင်္ကာပူ	တရုတ်	ဂျပန်	ကိုရီးယား	အိန္ဒိယ	အမေရိကန်	အခြား
<b>ပြည်ထောင်စု</b>										
ကျား	၂,၀၂၁,၉၁၀	၁,၄၁၈,၄၇၂	၃၀၃,၉၉၆	၇၉,၆၅၉	၉၂,၂၆၃	၇,၅၉၇	၁၄,၅၉၂	၁၇,၉၇၅	၃၇,၅၇၇	၄၉,၇၇၉
မ	၁,၂၃၃,၁၆၈	၈၁၂,၇၉၈	၂၄၅,၇၇၂	၃၉,၀၇၈	၅၃,၁၂၆	၄,၃၁၄	၁၄,၁၁၈	၁၀,၉၁၇	၂၁,၉၃၇	၃၁,၁၀၈
<b>ကချင်ပြည်နယ်</b>										
ကျား	၂၁,၄၈၀	၉,၂၅၀	၂,၇၁၂	၁,၂၇၃	၆,၁၃၇	၂၂၂	၆၁	၂၀၀	၉၁၆	၇၀၉
မ	၁၀,၁၆၃	၄,၅၀၁	၁,၅၈၀	၃၄၄	၂,၆၂၃	၁၀၂	၅၁	၁၂၇	၄၆၇	၃၆၈
<b>ကယားပြည်နယ်</b>										
ကျား	၈,၃၈၅	၅,၆၀၁	၁,၁၃၄	၇၁၆	၅၅	၃၆	၆၁	၁၇	၄၁၄	၃၅၁
မ	၄,၉၂၀	၃,၂၆၅	၈၈၃	၂၄၂	၃၄	၁၈	၅၇	၉	၂၄၉	၁၆၃
<b>ကရင်ပြည်နယ်</b>										
ကျား	၃၂၂,၇၆၁	၃၀၄,၉၈၀	၁၂,၈၆၄	၁,၁၅၀	၅၇	၅၆	၁၆၇	၄၄	၂,၀၉၇	၁,၃၄၆
မ	၁၇၃,၄၃၀	၁၆၀,၉၃၅	၉,၇၆၄	၅၅၃	၂၉	၃၄	၁၅၉	၃၉	၁,၁၉၃	၇၂၄
<b>ချင်းပြည်နယ်</b>										
ကျား	၅၁,၅၄၅	၅၈၈	၂၇,၀၁၆	၁,၆၉၅	၂၀၂	၄၄	၇၅	၅,၈၈၀	၁၂,၁၁၇	၃,၉၂၈
မ	၃၃,၉၇၅	၄၃၆	၁၉,၇၅၁	၁၆၈	၁၈၃	၂၄	၅၆	၃,၅၀၂	၇,၆၃၆	၂,၂၁၉
<b>စစ်ကိုင်းတိုင်းဒေသကြီး</b>										
ကျား	၆၄,၂၅၂	၇,၉၈၁	၂၇,၁၈၄	၆,၃၄၃	၆,၀၂၃	၂၃၆	၆၈၆	၉,၀၁၂	၄,၆၄၂	၂,၁၄၅
မ	၄၃,၆၈၆	၅,၂၃၀	၂၂,၀၄၃	၂,၀၇၀	၄,၂၈၀	၁၃၇	၆၆၂	၅,၁၁၉	၂,၇၉၄	၁,၃၅၁
<b>တနင်္သာရီတိုင်းဒေသကြီး</b>										
ကျား	၂၀၃,၂၃၂	၁၈၇,၉၆၈	၁၂,၈၇၉	၆၈၅	၇၉	၁၆၂	၁၅၆	၄၀	၅၃၇	၇၂၆
မ	၁၁၂,၈၃၄	၁၀၁,၃၅၁	၉,၉၈၆	၄၀၈	၅၂	၉၂	၁၄၃	၃၄	၃၀၁	၄၆၇
<b>ပဲခူးတိုင်းဒေသကြီး</b>										
ကျား	၁၆၉,၆၉၁	၁၂၉,၀၆၉	၂၆,၅၆၄	၆,၅၉၂	၂,၂၁၇	၃၀၆	၁,၄၂၅	၁၄၈	၆၉၉	၂,၆၇၁
မ	၁၁၀,၃၆၇	၈၀,၂၄၃	၂၁,၆၇၃	၂,၉၁၀	၁,၇၀၄	၁၈၉	၁,၄၀၃	၁၁၁	၄၁၅	၁,၇၁၉



ယခင်နေထိုင်ခဲ့သည့်ဒေသ	ရောက်ရှိနေထိုင်သည့်နိုင်ငံ									
	စုစုပေါင်း	ထိုင်း	မလေးရှား	စင်ကာပူ	တရုတ်	ဂျပန်	ကိုရီးယား	အိန္ဒိယ	အမေရိကန်	အခြား
<b>မကွေးတိုင်းဒေသကြီး</b>	<b>၈၄,၄၂၂</b>	<b>၃၆,၆၇၄</b>	<b>၃၀,၀၂၀</b>	<b>၃,၃၆၀</b>	<b>၁၁,၄၅၄</b>	<b>၁၅၃</b>	<b>၁,၀၁၆</b>	<b>၁၂၆</b>	<b>၃၄၈</b>	<b>၁,၂၇၁</b>
ကျား	၆၆,၀၂၃	၂၆,၅၁၁	၂၇,၁၄၇	၁,၉၀၆	၈,၁၁၈	၈၃	၉၉၇	၈၉	၂၆၇	၉၀၅
မ	၁၈,၃၉၉	၁၀,၁၆၃	၂,၈၇၃	၁,၄၅၄	၃,၃၃၆	၇၀	၁၉	၃၇	၈၁	၃၆၆
<b>မန္တလေးတိုင်းဒေသကြီး</b>	<b>၈၀,၀၇၁</b>	<b>၂၈,၃၃၄</b>	<b>၃၀,၉၉၈</b>	<b>၅,၆၅၉</b>	<b>၈,၂၃၉</b>	<b>၅၁၀</b>	<b>၁,၈၇၂</b>	<b>၃၄၁</b>	<b>၁,၀၀၅</b>	<b>၃,၁၁၃</b>
ကျား	၅၉,၅၇၈	၁၇,၈၀၂	၂၈,၁၅၇	၃,၃၇၆	၅,၄၈၇	၂၅၃	၁,၈၄၅	၂၁၅	၅၄၄	၁,၈၉၉
မ	၂၀,၄၉၃	၁၀,၅၃၂	၂,၈၄၁	၂,၂၈၃	၂,၇၅၂	၂၅၇	၂၇	၁၂၆	၄၆၁	၁,၂၁၄
<b>မွန်ပြည်နယ်</b>	<b>၄၂၆,၅၈၆</b>	<b>၃၈၅,၄၈၇</b>	<b>၃၂,၆၂၀</b>	<b>၄,၃၄၂</b>	<b>၄၀၅</b>	<b>၁၈၉</b>	<b>၈၆၂</b>	<b>၅၃</b>	<b>၉၅၇</b>	<b>၁,၆၇၁</b>
ကျား	၂၄၅,၅၆၄	၂၁၄,၄၃၂	၂၅,၁၀၉	၃,၂၃၆	၁၉၆	၁၀၇	၈၃၈	၄၈	၅၇၃	၁,၀၂၅
မ	၁၈၁,၀၂၂	၁၇၁,၀၅၅	၇,၅၁၁	၁,၁၀၆	၂၀၉	၈၂	၂၄	၅	၃၈၄	၆၄၆
<b>ရခိုင်ပြည်နယ်</b>	<b>၁၁၅,၅၀၂</b>	<b>၇၄,၃၇၀</b>	<b>၂၈,၂၈၀</b>	<b>၁,၇၉၈</b>	<b>၇,၈၃၃</b>	<b>၁၂၁</b>	<b>၃၆၂</b>	<b>၃၄၅</b>	<b>၇၁၄</b>	<b>၁,၆၇၉</b>
ကျား	၉၄,၉၀၃	၆၀,၀၈၆	၂၄,၇၀၇	၈၅၈	၆,၆၃၄	၉၂	၃၅၅	၃၀၃	၅၆၅	၁,၃၀၃
မ	၂၀,၅၉၉	၁၄,၂၈၄	၃,၅၇၃	၉၄၀	၁,၁၉၉	၂၉	၇	၄၂	၁၄၉	၃၇၆
<b>ရန်ကုန်တိုင်းဒေသကြီး</b>	<b>၁၆၆,၆၉၈</b>	<b>၃၂,၇၉၁</b>	<b>၄၅,၅၉၃</b>	<b>၃၃,၉၁၀</b>	<b>၅,၃၈၉</b>	<b>၄,၈၂၇</b>	<b>၆,၈၃၇</b>	<b>၉၉၅</b>	<b>၁၁,၅၇၉</b>	<b>၂၄,၇၇၇</b>
ကျား	၁၀၉,၈၅၅	၂၁,၁၈၆	၃၄,၀၈၆	၁၈,၉၈၉	၃,၇၀၉	၂,၈၄၅	၆,၆၁၁	၆၅၃	၆,၀၉၅	၁၅,၆၈၁
မ	၅၆,၈၄၃	၁၁,၆၀၅	၁၁,၅၀၇	၁၄,၉၂၁	၁,၆၈၀	၁,၉၈၂	၂၂၆	၃၄၂	၅,၄၈၄	၉,၀၉၆
<b>ရှမ်းပြည်နယ်</b>	<b>၂၃၅,၈၆၉</b>	<b>၁၇၉,၇၈၃</b>	<b>၅,၇၄၉</b>	<b>၃,၄၂၄</b>	<b>၄၂,၄၉၀</b>	<b>၄၁၂</b>	<b>၁၉၈</b>	<b>၁၅၆</b>	<b>၉၁၆</b>	<b>၂,၇၄၁</b>
ကျား	၁၁၆,၀၅၄	၉၀,၂၅၁	၃,၄၆၄	၁,၁၃၅	၁၈,၈၆၉	၁၅၇	၁၆၂	၁၀၃	၄၅၀	၁,၄၆၃
မ	၁၁၉,၈၁၅	၈၉,၅၃၂	၂,၂၈၅	၂,၂၈၉	၂၃,၆၂၁	၂၅၅	၃၆	၅၃	၄၆၆	၁,၂၇၈
<b>ဧရာဝတီတိုင်းဒေသကြီး</b>	<b>၅၉,၄၈၈</b>	<b>၂၉,၃၈၂</b>	<b>၁၆,၇၀၄</b>	<b>၈,၀၂၁</b>	<b>၁,၂၈၇</b>	<b>၂၃၅</b>	<b>၆၇၁</b>	<b>၅၅၇</b>	<b>၅၂၇</b>	<b>၂,၁၀၄</b>
ကျား	၄၂,၅၇၂	၂၁,၉၆၂	၁၄,၁၃၆	၂,၄၈၅	၉၁၉	၁၃၈	၆၅၄	၅၁၈	၃၂၉	၁,၄၃၁
မ	၁၆,၉၁၆	၇,၄၂၀	၂,၅၆၈	၅,၅၃၆	၃၆၈	၉၇	၁၇	၃၉	၁၉၈	၆၇၃
<b>နေပြည်တော်ကောင်စီနယ်မြေ</b>	<b>၁၁,၉၂၈</b>	<b>၆,၂၁၄</b>	<b>၃,၆၇၉</b>	<b>၆၉၁</b>	<b>၃၉၆</b>	<b>၈၈</b>	<b>၁၄၃</b>	<b>၆၁</b>	<b>၁၀၉</b>	<b>၅၄၇</b>
ကျား	၉,၂၄၄	၄,၆၀၇	၃,၂၈၆	၃၉၈	၂၈၉	၄၃	၁၂၅	၄၇	၅၉	၃၉၀
မ	၂,၆၈၄	၁,၆၀၇	၃၉၃	၂၉၃	၁၀၇	၄၅	၁၈	၁၄	၅၀	၁၅၇

**ဇယား (ဂ-၆)။ နိုင်ငံခြားသို့ရောက်ရှိနေသောအိမ်ထောင်စုဝင်များကို ရောက်ရှိနေထိုင်သည့်နိုင်ငံနှင့် နိုင်ငံခြားတွင်ရောက်ရှိနေသည့် ကာလအပိုင်းအခြားအလိုက် ကျား/မ ခွဲခြားဖော်ပြသောဇယား**

နိုင်ငံခြားသို့ရောက်ရှိနေသည့် ကာလအပိုင်းအခြား	ရောက်ရှိနေထိုင်သည့်နိုင်ငံ										
	စုစုပေါင်း	စုစုပေါင်း (ရာခိုင်နှုန်း)	ထိုင်း	မလေးရှား	စင်္ကာပူ	တရုတ်	ဂျပန်	ကိုရီးယား	အိန္ဒိယ	အမေရိကန်	အခြား
<b>ပြည်ထောင်စု</b>											
<b>ကျား/မ</b>	၂,၀၂၁,၉၁၀	၁၀၀.၀	၁,၄၁၈,၄၇၂	၃၀၃,၉၉၆	၇၉,၆၅၉	၉၂,၂၆၃	၇,၅၉၇	၁၄,၅၉၂	၁၇,၉၇၅	၃၇,၅၇၇	၄၉,၇၇၉
(၁၅) လအောက်	၆၂၄,၁၉၆	၃၀.၉	၄၂၀,၂၈၁	၈၁,၅၂၁	၂၉,၁၇၃	၅၅,၄၄၄	၂,၃၃၂	၇,၉၁၂	၅,၉၂၇	၃,၆၀၃	၁၈,၀၀၃
(၁၅) လမှ (၄) နှစ်	၇၄၂,၀၉၇	၃၆.၇	၅၃၇,၆၀၁	၁၃၁,၂၃၀	၂၃,၅၆၀	၂၀,၄၁၃	၁,၆၂၇	၄,၉၆၉	၄,၅၄၇	၆,၃၈၈	၁၁,၇၆၂
(၅) နှစ်မှ (၉) နှစ်	၃၉၆,၄၆၉	၁၉.၆	၂၇၁,၃၈၆	၆၇,၄၆၀	၁၈,၁၇၀	၈,၃၅၈	၁,၈၃၀	၁,၀၀၅	၃,၅၄၀	၁၅,၀၀၂	၉,၇၁၈
(၁၀) နှစ်မှ (၁၉) နှစ်	၂၀၆,၁၈၆	၁၀.၂	၁၅၄,၇၄၄	၁၈,၄၀၄	၆,၈၀၅	၅,၂၂၁	၁,၀၈၀	၄၄၅	၂,၆၉၈	၉,၆၆၇	၇,၁၂၂
(၂၀) နှစ်နှင့်အထက်	၂၇,၃၆၂	၁.၄	၁၇,၄၆၂	၁,၆၄၅	၁,၀၀၁	၁,၄၁၅	၅၉၅	၇၃	၈၉၃	၂,၀၃၂	၂,၂၄၆
မသိ/မဖြေ	၂၅,၆၀၀	၁.၃	၁၆,၉၉၈	၃,၇၃၆	၉၅၀	၁,၄၁၂	၁၃၃	၁၈၈	၃၇၀	၈၈၅	၉၂၈
<b>ကျား</b>	၁,၂၃၃,၁၆၈	၆၁.၀	၈၁၂,၇၉၈	၂၄၅,၇၇၂	၃၉,၀၇၈	၅၃,၁၂၆	၄,၃၁၄	၁၄,၁၁၈	၁၀,၉၁၇	၂၁,၉၃၇	၃၁,၁၀၈
(၁၅) လအောက်	၃၉၆,၁၄၀	၁၉.၆	၂၅၀,၅၇၆	၆၇,၉၁၄	၁၂,၇၉၇	၃၆,၄၂၆	၁,၅၁၃	၇,၇၂၁	၃,၇၁၇	၂,၁၁၁	၁၃,၃၆၅
(၁၅) လမှ (၄) နှစ်	၄၄၆,၅၄၄	၂၂.၁	၃၀၅,၇၃၀	၁၀၁,၈၄၅	၁၀,၇၅၄	၁၀,၁၅၅	၇၆၈	၄,၈၄၀	၂,၈၄၁	၃,၁၈၇	၆,၄၂၄
(၅) နှစ်မှ (၉) နှစ်	၂၃၇,၃၀၃	၁၁.၇	၁၅၀,၅၀၈	၅၆,၀၉၁	၉,၉၈၅	၃,၂၀၃	၉၄၃	၉၁၄	၂,၀၂၅	၈,၄၉၉	၅,၁၃၅
(၁၀) နှစ်မှ (၁၉) နှစ်	၁၂၁,၃၀၅	၆.၀	၈၅,၈၈၂	၁၅,၇၄၆	၄,၃၉၇	၁,၉၈၅	၆၃၈	၄၀၁	၁,၅၆၀	၆,၄၃၀	၄,၂၆၆
(၂၀) နှစ်နှင့်အထက်	၁၆,၉၃၈	၀.၈	၁၀,၇၂၆	၁,၄၁၂	၆၄၅	၅၅၅	၃၇၄	၆၆	၅၄၉	၁,၂၄၈	၁,၃၆၃
မသိ/မဖြေ	၁၄,၉၃၈	၀.၇	၉,၃၇၆	၂,၇၆၄	၅၀၀	၈၀၂	၇၈	၁၇၆	၂၂၅	၄၆၂	၅၅၅
<b>မ</b>	၇၈၈,၇၄၂	၃၉.၀	၆၀၅,၆၇၄	၅၈,၂၂၄	၄၀,၅၈၁	၃၉,၁၃၇	၃,၂၈၃	၄၇၄	၇,၀၅၈	၁၅,၆၄၀	၁၈,၆၇၁
(၁၅) လအောက်	၂၂၈,၀၅၆	၁၁.၃	၁၆၉,၇၀၅	၁၃,၆၀၇	၁၆,၃၇၆	၁၉,၀၁၈	၈၁၉	၁၉၁	၂,၂၁၀	၁,၄၉၂	၄,၆၃၈
(၁၅) လမှ (၄) နှစ်	၂၉၅,၅၅၃	၁၄.၆	၂၃၁,၈၇၁	၂၉,၃၈၅	၁၂,၈၀၆	၁၀,၂၅၈	၈၅၉	၁၂၉	၁,၇၀၆	၃,၂၀၁	၅,၃၃၈
(၅) နှစ်မှ (၉) နှစ်	၁၅၉,၁၆၆	၇.၉	၁၂၀,၈၇၈	၁၁,၃၆၉	၈,၁၈၅	၅,၁၅၅	၈၈၇	၉၁	၁,၅၁၅	၆,၅၀၃	၄,၅၈၃
(၁၀) နှစ်မှ (၁၉) နှစ်	၈၄,၈၈၁	၄.၂	၆၈,၈၆၂	၂,၆၅၈	၂,၄၀၈	၃,၂၃၆	၄၄၂	၄၄	၁,၁၃၈	၃,၂၃၇	၂,၈၅၆
(၂၀) နှစ်နှင့်အထက်	၁၀,၄၂၄	၀.၅	၆,၇၃၆	၂၃၃	၃၅၆	၈၆၀	၂၂၁	၇	၃၄၄	၇၈၄	၈၈၃
မသိ/မဖြေ	၁၀,၆၆၂	၀.၅	၇,၆၂၂	၉၇၂	၄၅၀	၆၁၀	၅၅	၁၂	၁၄၅	၄၂၃	၃၇၃

---

မြန်မာနိုင်ငံလူ့ဦးရေနှင့်အိမ်အကြောင်းအရာသန်းခေါင်စာရင်း  
သန်းခေါင်စာရင်းအစီရင်ခံစာ အတွဲ ၂ (ပြည်ထောင်စု)

အပိုင်း(ဃ) ပညာရေးဆိုင်ရာအချက်အလက်များ

---

**ဇယား (ဃ-၁)။ အသက် (၅) နှစ်နှင့်အထက်အိမ်ထောင်စုလူဦးရေကို စာတတ်မြောက်မှုရာခိုင်နှုန်းနှင့် အသက်အုပ်စုအလိုက် ကျား/မ ခွဲခြားဖော်ပြသောဇယား**

အသက်အုပ်စု	ပေါင်း				ကျား				မ			
	စုစုပေါင်း	စာတတ်သူ	စာမတတ်သူ	စာတတ်မြောက်မှု ရာခိုင်နှုန်း	စုစုပေါင်း	စာတတ်သူ	စာမတတ်သူ	စာတတ်မြောက်မှု ရာခိုင်နှုန်း	စုစုပေါင်း	စာတတ်သူ	စာမတတ်သူ	စာတတ်မြောက်မှု ရာခိုင်နှုန်း
<b>ပြည်ထောင်စု</b>												
၅ - ၉	၄,၇၂၄,၅၆၁	၃,၆၄၆,၇၈၆	၁,၀၇၇,၇၇၅	၇၇.၂	၂,၃၇၃,၃၃၈	၁,၈၁၈,၄၈၄	၅၅၄,၈၅၄	၇၆.၆	၂,၃၅၁,၂၂၃	၁,၈၂၈,၃၀၂	၅၂၂,၉၂၁	၇၇.၈
၁၀ - ၁၄	၄,၈၅၇,၉၅၅	၄,၆၃၁,၁၆၅	၂၂၆,၇၉၀	၉၅.၃	၂,၃၉၅,၂၂၇	၂,၂၈၂,၄၆၂	၁၁၂,၇၆၅	၉၅.၃	၂,၄၆၂,၇၂၈	၂,၃၄၈,၇၀၃	၁၁၄,၀၂၅	၉၅.၄
၁၅ - ၁၉	၄,၂၆၀,၀၆၃	၄,၀၂၁,၈၇၈	၂၃၈,၁၈၅	၉၄.၄	၂,၀၄၀,၈၈၄	၁,၉၃၁,၈၈၉	၁၀၈,၉၉၅	၉၄.၇	၂,၂၁၉,၁၇၉	၂,၀၈၉,၉၈၉	၁၂၉,၁၉၀	၉၄.၂
၂၀ - ၂၄	၃,၉၂၂,၇၉၅	၃,၆၆၆,၆၅၂	၂၅၆,၁၄၃	၉၃.၅	၁,၈၀၉,၁၂၅	၁,၇၀၄,၅၉၆	၁၀၄,၅၂၉	၉၄.၂	၂,၁၁၃,၆၇၀	၁,၉၆၂,၀၅၆	၁၅၁,၆၁၄	၉၂.၈
၂၅ - ၂၉	၃,၈၃၅,၀၀၁	၃,၅၃၇,၀၄၈	၂၉၇,၉၅၃	၉၂.၂	၁,၇၇၄,၂၈၈	၁,၆၆၀,၇၈၂	၁၁၃,၅၀၆	၉၃.၆	၂,၀၆၀,၇၁၃	၁,၈၇၆,၂၆၆	၁၈၄,၄၄၇	၉၁.၀
၃၀ - ၃၄	၃,၆၈၈,၈၆၂	၃,၃၆၈,၅၁၁	၃၂၀,၃၅၁	၉၁.၃	၁,၇၃၂,၄၁၀	၁,၆၁၂,၂၉၈	၁၂၀,၁၁၂	၉၃.၁	၁,၉၅၆,၄၅၂	၁,၇၅၆,၂၁၃	၂၀၀,၂၃၉	၈၉.၈
၃၅ - ၃၉	၃,၄၀၈,၂၈၀	၃,၀၈၆,၃၁၀	၃၂၁,၉၇၀	၉၀.၆	၁,၅၉၂,၁၅၁	၁,၄၇၆,၀၂၄	၁၁၆,၁၂၇	၉၂.၇	၁,၈၁၆,၁၂၉	၁,၆၁၀,၂၈၆	၂၀၅,၈၄၃	၈၈.၇
၄၀ - ၄၄	၃,၁၅၈,၄၃၉	၂,၈၄၀,၁၅၆	၃၁၈,၂၈၃	၈၉.၉	၁,၄၅၇,၈၀၀	၁,၃၄၉,၇၁၉	၁၀၈,၀၈၁	၉၂.၆	၁,၇၀၀,၆၃၉	၁,၄၉၀,၄၃၇	၂၁၀,၂၀၂	၈၇.၆
၄၅ - ၄၉	၂,၈၄၆,၃၅၁	၂,၅၂၉,၇၄၇	၃၁၆,၆၀၄	၈၈.၉	၁,၃၀၂,၃၉၀	၁,၂၀၃,၅၉၉	၉၈,၇၉၁	၉၂.၄	၁,၅၄၃,၉၆၁	၁,၃၂၆,၁၄၈	၂၁၇,၈၁၃	၈၅.၉
၅၀ - ၅၄	၂,၄၈၀,၇၀၄	၂,၁၆၃,၄၈၄	၃၁၇,၂၂၀	၈၇.၂	၁,၁၂၅,၅၇၃	၁,၀၂၆,၉၈၉	၉၈,၅၈၄	၉၁.၂	၁,၃၅၅,၁၃၁	၁,၁၃၆,၄၉၅	၂၁၈,၆၃၆	၈၃.၉
၅၅ - ၅၉	၁,၉၉၂,၆၇၇	၁,၇၃၁,၃၈၀	၂၆၁,၂၉၇	၈၆.၉	၈၉၃,၃၁၄	၈၂၁,၄၈၂	၇၁,၈၃၂	၉၂.၀	၁,၀၉၉,၃၆၃	၉၀၉,၈၉၈	၁၈၉,၄၆၅	၈၂.၈
၆၀ - ၆၄	၁,၅၃၃,၃၃၂	၁,၂၈၂,၀၂၆	၂၅၁,၃၀၆	၈၃.၆	၆၈၀,၇၅၀	၆၁၄,၂၄၂	၆၆,၅၀၈	၉၀.၂	၈၅၂,၅၈၂	၆၆၇,၇၈၄	၁၈၄,၇၉၈	၇၈.၃
၆၅ - ၆၉	၁,၀၃၂,၈၂၈	၈၄၆,၄၂၂	၁၈၆,၄၀၆	၈၂.၀	၄၄၃,၆၈၇	၄၀၀,၈၉၄	၄၂,၇၉၃	၉၀.၄	၅၈၉,၁၄၁	၄၄၅,၅၂၈	၁၄၃,၆၁၃	၇၅.၆
၇၀ - ၇၄	၆၉၁,၆၇၅	၅၂၇,၄၆၉	၁၆၄,၂၀၆	၇၆.၃	၂၈၆,၁၈၇	၂၄၉,၇၃၃	၃၆,၄၅၄	၈၇.၃	၄၀၅,၄၈၈	၂၇၇,၇၃၆	၁၂၇,၇၅၂	၆၈.၅
၇၅ - ၇၉	၅၃၅,၃၃၁	၄၀၀,၀၅၅	၁၃၅,၂၇၆	၇၄.၇	၂၁၅,၂၂၄	၁၈၉,၅၃၄	၂၅,၆၉၀	၈၈.၁	၃၂၀,၁၀၇	၂၁၀,၅၂၁	၁၀၉,၅၈၆	၆၆.၈
၈၀ - ၈၄	၃၂၄,၇၆၇	၂၂၆,၀၈၆	၉၈,၆၈၁	၆၉.၆	၁၂၃,၂၄၅	၁၀၃,၈၀၅	၁၉,၄၄၀	၈၄.၂	၂၀၁,၅၂၂	၁၂၂,၂၈၁	၇၉,၂၄၁	၆၀.၇
၈၅ - ၈၉	၁၅၂,၉၉၇	၁၀၆,၃၂၀	၄၆,၆၇၇	၆၉.၅	၅၃,၅၅၇	၄၅,၀၇၉	၈,၄၇၈	၈၄.၂	၉၉,၄၄၀	၆၁,၂၄၁	၃၈,၁၉၉	၆၁.၆
၉၀ နှစ်နှင့်အထက်	၇၀,၅၂၉	၄၅,၂၇၅	၂၅,၂၅၄	၆၄.၂	၂၃,၂၅၇	၁၈,၂၄၇	၅,၀၁၀	၇၈.၅	၄၇,၂၇၂	၂၇,၀၂၈	၂၀,၂၄၄	၅၇.၂
၁၀နှစ်နှင့်အထက်	၃၈,၇၉၂,၅၈၆	၃၅,၀၀၉,၉၈၄	၃,၇၈၂,၆၀၂	၉၀.၂	၁၇,၉၄၉,၀၆၉	၁၆,၆၉၁,၃၇၄	၁,၂၅၇,၆၉၅	၉၃.၀	၂၀,၈၄၃,၅၁၇	၁၈,၃၁၈,၆၁၀	၂,၅၂၄,၉၀၇	၈၇.၉
၁၅နှစ်နှင့်အထက်	၃၃,၉၃၄,၆၃၁	၃၀,၃၇၈,၈၁၉	၃,၅၅၅,၈၁၂	၈၉.၅	၁၅,၅၅၃,၈၄၂	၁၄,၄၀၈,၉၁၂	၁,၁၄၄,၉၃၀	၉၂.၆	၁၈,၃၈၀,၇၈၉	၁၅,၉၆၉,၉၀၇	၂,၄၁၀,၈၈၂	၈၆.၉

အသက်အုပ်စု	ပေါင်း				ကျား				မ			
	စုစုပေါင်း	စာတတ်သူ	စာမတတ်သူ	စာတတ်မြောက်မှု ရာခိုင်နှုန်း	စုစုပေါင်း	စာတတ်သူ	စာမတတ်သူ	စာတတ်မြောက်မှု ရာခိုင်နှုန်း	စုစုပေါင်း	စာတတ်သူ	စာမတတ်သူ	စာတတ်မြောက်မှု ရာခိုင်နှုန်း
<b>ကချင်ပြည်နယ်</b>												
၅ - ၉	၁၅၂,၂၅၂	၁၂၃,၅၀၂	၂၈,၇၅၀	၈၁.၁	၇၇,၁၃၀	၆၂,၁၄၃	၁၄,၉၈၇	၈၀.၆	၇၅,၁၂၂	၆၁,၃၅၉	၁၃,၇၆၃	၈၁.၇
၁၀ - ၁၄	၁၅၇,၄၁၅	၁၅၄,၆၃၆	၂,၇၇၉	၉၈.၂	၇၈,၆၅၂	၇၇,၂၂၂	၁,၄၃၀	၉၈.၂	၇၈,၇၆၃	၇၇,၄၁၄	၁,၃၄၉	၉၈.၃
၁၅ - ၁၉	၁၃၆,၁၇၉	၁၃၃,၅၅၈	၂,၆၂၁	၉၈.၁	၆၇,၁၃၁	၆၅,၈၀၉	၁,၃၂၂	၉၈.၀	၆၉,၀၄၈	၆၇,၇၄၉	၁,၂၉၉	၉၈.၁
၂၀ - ၂၄	၁၁၅,၅၀၁	၁၁၂,၅၇၁	၂,၉၃၀	၉၇.၅	၅၆,၃၈၅	၅၄,၉၃၈	၁,၄၄၇	၉၇.၄	၅၉,၁၁၆	၅၇,၆၃၃	၁,၄၈၃	၉၇.၅
၂၅ - ၂၉	၁၀၈,၆၉၄	၁၀၅,၁၅၀	၃,၅၄၄	၉၆.၇	၅၃,၇၆၂	၅၂,၁၀၇	၁,၆၅၅	၉၆.၉	၅၄,၉၃၂	၅၃,၀၄၃	၁,၈၈၉	၉၆.၆
၃၀ - ၃၄	၁၀၄,၅၅၁	၉၉,၉၆၂	၄,၅၈၉	၉၅.၆	၅၂,၁၇၆	၅၀,၁၅၁	၂,၀၂၅	၉၆.၁	၅၂,၃၇၅	၄၉,၈၁၁	၂,၅၆၄	၉၅.၁
၃၅ - ၃၉	၉၃,၃၉၆	၈၇,၈၃၂	၅,၅၆၄	၉၄.၀	၄၆,၃၈၉	၄၄,၀၀၇	၂,၃၈၂	၉၄.၉	၄၇,၀၀၇	၄၃,၈၂၅	၃,၁၈၂	၉၃.၂
၄၀ - ၄၄	၈၇,၅၃၆	၈၀,၇၄၂	၆,၇၉၄	၉၂.၂	၄၂,၅၃၀	၃၉,၈၅၇	၂,၆၇၃	၉၃.၇	၄၅,၀၀၆	၄၀,၈၈၅	၄,၁၂၁	၉၀.၈
၄၅ - ၄၉	၆၉,၈၃၂	၆၂,၇၃၇	၇,၀၉၅	၈၉.၈	၃၂,၇၅၀	၃၀,၁၉၄	၂,၅၅၆	၉၂.၂	၃၇,၀၈၂	၃၂,၅၄၃	၄,၅၃၉	၈၇.၈
၅၀ - ၅၄	၆၁,၆၄၄	၅၃,၀၅၀	၈,၅၉၄	၈၆.၁	၂၇,၂၂၈	၂၄,၃၇၇	၂,၈၅၁	၈၉.၅	၃၄,၄၁၆	၂၈,၆၇၃	၅,၇၄၃	၈၃.၃
၅၅ - ၅၉	၄၆,၀၃၄	၃၈,၈၅၇	၇,၁၇၇	၈၄.၄	၁၉,၉၁၈	၁၇,၇၈၃	၂,၁၃၅	၈၉.၃	၂၆,၁၁၆	၂၁,၀၇၄	၅,၀၄၂	၈၀.၇
၆၀ - ၆၄	၃၃,၇၈၆	၂၆,၅၄၇	၇,၂၃၉	၇၈.၆	၁၄,၂၉၄	၁၂,၃၈၁	၁,၉၁၃	၈၆.၆	၁၉,၄၉၂	၁၄,၁၆၆	၅,၃၂၆	၇၂.၇
၆၅ - ၆၉	၂၂,၈၆၁	၁၇,၂၂၆	၅,၆၃၅	၇၅.၄	၉,၄၆၉	၈,၀၉၈	၁,၃၇၁	၈၅.၅	၁၃,၃၉၂	၉,၁၂၈	၄,၂၆၄	၆၈.၂
၇၀ - ၇၄	၁၆,၂၁၇	၁၀,၇၈၃	၅,၄၃၄	၆၆.၅	၆,၁၅၉	၄,၉၃၉	၁,၂၂၀	၈၀.၂	၁၀,၀၅၈	၅,၈၄၄	၄,၂၁၄	၅၈.၁
၇၅ - ၇၉	၁၀,၇၇၇	၇,၁၁၅	၃,၆၆၂	၆၆.၀	၄,၁၁၃	၃,၃၁၆	၇၉၇	၈၀.၆	၆,၆၆၄	၃,၇၉၉	၂,၈၆၅	၅၇.၀
၈၀ - ၈၄	၆,၉၀၀	၃,၈၂၂	၃,၀၇၈	၅၅.၄	၂,၃၄၇	၁,၇၁၉	၆၂၈	၇၃.၂	၄,၅၅၃	၂,၁၀၃	၂,၄၅၀	၄၆.၂
၈၅ - ၈၉	၃,၁၇၈	၁,၇၁၈	၁,၄၆၀	၅၄.၁	၁,၀၄၁	၇၄၉	၂၉၂	၇၂.၀	၂,၁၃၇	၉၆၉	၁,၁၆၈	၄၅.၃
၉၀ နှစ်နှင့်အထက်	၂,၁၆၀	၉၃၂	၁,၂၂၈	၄၃.၁	၇၀၃	၄၃၁	၂၇၂	၆၁.၃	၁,၄၅၇	၅၀၁	၉၅၆	၃၄.၄
၁၀ နှစ်နှင့်အထက်	၁,၀၇၆,၆၆၁	၉၉၇,၂၃၈	၇၉,၄၂၃	၉၂.၆	၅၁၅,၀၄၇	၄၈၈,၀၇၈	၂၆,၉၆၉	၉၄.၈	၅၆၁,၆၁၄	၅၀၉,၁၆၀	၅၂,၄၅၄	၉၀.၇
၁၅ နှစ်နှင့်အထက်	၉၁၉,၂၄၆	၈၄၂,၆၀၂	၇၆,၆၄၄	၉၁.၇	၄၃၆,၃၉၅	၄၁၀,၈၅၆	၂၅,၅၃၉	၉၄.၁	၄၈၂,၈၅၁	၄၃၁,၇၄၆	၅၁,၁၀၅	၈၉.၄

အသက်အုပ်စု	ပေါင်း				ကျား				မ			
	စုစုပေါင်း	စာတတ်သူ	စာမတတ်သူ	စာတတ်မြောက်မှုရာခိုင်နှုန်း	စုစုပေါင်း	စာတတ်သူ	စာမတတ်သူ	စာတတ်မြောက်မှုရာခိုင်နှုန်း	စုစုပေါင်း	စာတတ်သူ	စာမတတ်သူ	စာတတ်မြောက်မှုရာခိုင်နှုန်း
ကယားပြည်နယ်												
၅ - ၉	၃၂,၅၀၄	၂၅,၅၁၆	၆,၉၈၈	၇၈.၅	၁၆,၃၂၁	၁၂,၇၀၀	၃,၆၂၁	၇၇.၈	၁၆,၁၈၃	၁၂,၈၁၆	၃,၃၆၇	၇၉.၂
၁၀ - ၁၄	၃၁,၄၀၈	၃၀,၄၆၄	၉၄၄	၉၇.၀	၁၅,၆၆၉	၁၅,၁၉၅	၄၇၄	၉၇.၀	၁၅,၇၃၉	၁၅,၂၆၉	၄၇၀	၉၇.၀
၁၅ - ၁၉	၂၆,၃၆၂	၂၅,၂၁၇	၁,၁၄၅	၉၅.၇	၁၂,၉၈၁	၁၂,၄၅၃	၅၂၈	၉၅.၉	၁၃,၃၈၁	၁၂,၇၆၄	၆၁၇	၉၅.၄
၂၀ - ၂၄	၂၃,၅၆၃	၂၁,၉၄၁	၁,၆၂၂	၉၃.၁	၁၁,၃၄၂	၁၀,၇၀၇	၆၃၅	၉၄.၄	၁၂,၂၂၁	၁၁,၂၃၄	၉၈၇	၉၁.၉
၂၅ - ၂၉	၂၁,၈၃၅	၁၉,၄၉၇	၂,၃၃၈	၈၉.၃	၁၀,၄၇၀	၉,၅၆၆	၉၀၄	၉၁.၄	၁၁,၃၆၅	၉,၉၃၁	၁,၄၃၄	၈၇.၄
၃၀ - ၃၄	၂၀,၄၅၇	၁၇,၆၁၉	၂,၈၃၈	၈၆.၁	၉,၈၇၃	၈,၈၆၂	၁,၀၁၁	၈၉.၈	၁၀,၅၈၄	၈,၇၅၇	၁,၈၂၇	၈၂.၇
၃၅ - ၃၉	၁၇,၅၈၇	၁၄,၅၆၂	၃,၀၂၅	၈၂.၈	၈,၄၂၃	၇,၃၅၀	၁,၀၇၃	၈၇.၃	၉,၁၆၄	၇,၂၁၂	၁,၉၅၂	၇၈.၇
၄၀ - ၄၄	၁၆,၀၀၀	၁၂,၇၉၆	၃,၂၀၄	၈၀.၀	၇,၆၃၀	၆,၅၂၇	၁,၁၀၃	၈၅.၅	၈,၃၇၀	၆,၂၆၉	၂,၁၀၁	၇၄.၉
၄၅ - ၄၉	၁၃,၂၆၂	၉,၇၄၁	၃,၅၂၁	၇၃.၅	၆,၀၈၀	၄,၉၂၉	၁,၁၅၁	၈၁.၁	၇,၁၈၂	၄,၈၁၂	၂,၃၇၀	၆၇.၀
၅၀ - ၅၄	၁၁,၃၇၇	၇,၇၄၄	၃,၆၃၃	၆၈.၁	၅,၂၇၇	၄,၀၄၀	၁,၂၃၇	၇၆.၆	၆,၁၀၀	၃,၇၀၄	၂,၃၉၆	၆၀.၇
၅၅ - ၅၉	၈,၃၉၂	၅,၅၆၃	၂,၈၂၉	၆၆.၃	၃,၈၅၂	၂,၉၇၉	၈၇၃	၇၇.၃	၄,၅၄၀	၂,၅၈၄	၁,၉၅၆	၅၆.၉
၆၀ - ၆၄	၆,၃၂၈	၃,၉၉၉	၂,၃၂၉	၆၃.၂	၂,၉၆၈	၂,၂၀၂	၇၆၆	၇၄.၂	၃,၃၆၀	၁,၇၉၇	၁,၅၆၃	၅၃.၅
၆၅ - ၆၉	၃,၉၃၅	၂,၃၇၄	၁,၅၆၁	၆၀.၃	၁,၇၂၃	၁,၂၇၄	၄၄၉	၇၃.၉	၂,၂၁၂	၁,၁၀၀	၁,၁၁၂	၄၉.၇
၇၀ - ၇၄	၂,၇၀၅	၁,၃၅၄	၁,၃၅၁	၅၀.၁	၁,၁၇၄	၇၅၉	၄၁၅	၆၄.၇	၁,၅၃၁	၅၉၅	၉၃၆	၃၈.၉
၇၅ - ၇၉	၁,၇၇၁	၈၄၇	၉၂၄	၄၇.၈	၇၇၇	၄၉၅	၂၈၂	၆၃.၇	၉၉၄	၃၅၂	၆၄၂	၃၅.၄
၈၀ - ၈၄	၁,၂၁၀	၅၀၈	၇၀၂	၄၂.၀	၅၀၆	၂၇၄	၂၃၂	၅၄.၂	၇၀၄	၂၃၄	၄၇၀	၃၃.၂
၈၅ - ၈၉	၅၀၁	၂၁၅	၂၈၆	၄၂.၉	၁၇၉	၉၁	၈၈	၅၀.၈	၃၂၂	၁၂၄	၁၉၈	၃၈.၅
၉၀ နှစ်နှင့်အထက်	၂၈၅	၁၀၈	၁၇၇	၃၇.၉	၁၁၆	၅၆	၆၀	၄၈.၃	၁၆၉	၅၂	၁၁၇	၃၀.၈
၁၀ နှစ်နှင့်အထက်	၂၀၆,၉၇၈	၁၇၄,၅၄၉	၃၂,၄၂၉	၈၄.၃	၉၉,၀၄၀	၈၇,၇၅၉	၁၁,၂၈၁	၈၈.၆	၁၀၇,၉၃၈	၈၆,၇၉၀	၂၁,၁၄၈	၈၀.၄
၁၅ နှစ်နှင့်အထက်	၁၇၅,၅၇၀	၁၄၄,၀၈၅	၃၁,၄၈၅	၈၂.၁	၈၃,၃၇၁	၇၂,၅၆၄	၁၀,၈၀၇	၈၇.၀	၉၂,၁၉၉	၇၁,၅၂၁	၂၀,၆၇၈	၇၇.၆

အသက်အုပ်စု	ပေါင်း				ကျား				မ			
	စုစုပေါင်း	စာတတ်သူ	စာမတတ်သူ	စာတတ်မြောက်မှု ရာခိုင်နှုန်း	စုစုပေါင်း	စာတတ်သူ	စာမတတ်သူ	စာတတ်မြောက်မှု ရာခိုင်နှုန်း	စုစုပေါင်း	စာတတ်သူ	စာမတတ်သူ	စာတတ်မြောက်မှု ရာခိုင်နှုန်း
<b>ကရင်ပြည်နယ်</b>												
၅ - ၉	၁၇၇,၇၃၄	၁၁၉,၅၀၂	၅၈,၂၃၂	၆၇.၂	၈၉,၉၉၁	၅၉,၂၇၆	၃၀,၇၁၅	၆၅.၉	၈၇,၇၄၃	၆၀,၂၂၆	၂၇,၅၁၇	၆၈.၆
၁၀ - ၁၄	၁၇၆,၄၇၂	၁၆၀,၂၀၀	၁၆,၂၇၂	၉၀.၈	၈၇,၇၀၅	၇၈,၂၀၃	၉,၅၀၂	၈၉.၂	၈၈,၇၆၇	၈၁,၉၉၇	၆,၇၇၀	၉၂.၄
၁၅ - ၁၉	၁၂၃,၉၀၃	၁၀၉,၄၅၇	၁၄,၄၄၆	၈၈.၃	၆၀,၅၁၁	၅၂,၆၃၉	၇,၈၇၂	၈၇.၀	၆၃,၃၉၂	၅၆,၈၁၈	၆,၅၇၄	၈၉.၆
၂၀ - ၂၄	၁၀၂,၁၂၀	၈၆,၇၃၂	၁၅,၃၈၈	၈၄.၉	၄၈,၅၆၆	၄၁,၁၉၀	၇,၃၇၆	၈၄.၈	၅၃,၅၅၄	၄၅,၅၄၂	၈,၀၁၂	၈၅.၀
၂၅ - ၂၉	၉၄,၃၉၃	၇၆,၇၇၉	၁၇,၆၁၄	၈၁.၃	၄၄,၄၁၉	၃၆,၇၁၉	၇,၇၀၀	၈၂.၇	၄၉,၉၇၄	၄၀,၀၆၀	၉,၉၁၄	၈၀.၂
၃၀ - ၃၄	၉၅,၅၉၆	၇၄,၆၀၇	၂၀,၉၈၉	၇၈.၀	၄၅,၄၀၂	၃၆,၄၉၆	၈,၉၀၆	၈၀.၄	၅၀,၁၉၄	၃၈,၁၁၁	၁၂,၀၈၃	၇၅.၉
၃၅ - ၃၉	၉၁,၉၄၈	၆၉,၂၉၈	၂၂,၆၅၀	၇၅.၄	၄၃,၉၉၆	၃၄,၅၉၂	၉,၄၀၄	၇၈.၆	၄၇,၉၅၂	၃၄,၇၀၆	၁၃,၂၄၆	၇၂.၄
၄၀ - ၄၄	၉၀,၅၇၆	၆၆,၃၅၁	၂၄,၂၂၅	၇၃.၃	၄၂,၂၀၃	၃၂,၈၄၈	၉,၃၅၅	၇၇.၈	၄၈,၃၇၃	၃၃,၅၀၃	၁၄,၈၇၀	၆၉.၃
၄၅ - ၄၉	၈၀,၅၃၆	၅၆,၁၂၆	၂၄,၄၁၀	၆၉.၇	၃၇,၄၇၀	၂၈,၂၈၈	၉,၁၈၂	၇၅.၅	၄၃,၀၆၆	၂၇,၈၃၈	၁၅,၂၂၈	၆၄.၆
၅၀ - ၅၄	၇၁,၀၈၆	၄၇,၆၉၄	၂၃,၃၉၂	၆၇.၁	၃၂,၄၄၁	၂၃,၈၇၃	၈,၅၆၈	၇၃.၆	၃၈,၆၄၅	၂၃,၈၂၁	၁၄,၈၂၄	၆၁.၆
၅၅ - ၅၉	၅၅,၈၁၅	၃၆,၈၁၂	၁၉,၀၀၃	၆၆.၀	၂၅,၃၃၇	၁၈,၅၁၄	၆,၈၂၃	၇၃.၁	၃၀,၄၇၈	၁၈,၂၉၈	၁၂,၁၈၀	၆၀.၀
၆၀ - ၆၄	၄၃,၉၉၄	၂၆,၇၃၀	၁၇,၂၆၄	၆၀.၈	၂၀,၁၄၅	၁၄,၀၃၇	၆,၁၀၈	၆၉.၇	၂၃,၈၄၉	၁၂,၆၉၃	၁၁,၁၅၆	၅၃.၂
၆၅ - ၆၉	၂၈,၉၈၆	၁၆,၆၀၄	၁၂,၃၈၂	၅၇.၃	၁၂,၈၉၈	၈,၆၇၃	၄,၂၂၅	၆၇.၂	၁၆,၀၈၈	၇,၉၃၁	၈,၁၅၇	၄၉.၃
၇၀ - ၇၄	၁၉,၅၀၃	၉,၅၀၄	၉,၉၉၉	၄၈.၇	၈,၃၈၄	၅,၁၄၂	၃,၂၄၂	၆၁.၃	၁၁,၁၁၉	၄,၃၆၂	၆,၇၅၇	၃၉.၂
၇၅ - ၇၉	၁၂,၅၆၃	၅,၈၅၆	၆,၇၀၇	၄၆.၆	၅,၂၃၂	၃,၂၃၄	၁,၉၉၈	၆၁.၈	၇,၃၃၁	၂,၆၂၂	၄,၇၀၉	၃၅.၈
၈၀ - ၈၄	၇,၈၀၆	၃,၁၂၄	၄,၆၈၂	၄၀.၀	၃,၁၉၉	၁,၇၁၁	၁,၄၈၈	၅၃.၅	၄,၆၀၇	၁,၄၁၃	၃,၁၉၄	၃၀.၇
၈၅ - ၈၉	၃,၆၁၀	၁,၄၅၄	၂,၁၅၆	၄၀.၃	၁,၃၅၈	၇၁၇	၆၄၁	၅၂.၈	၂,၂၅၂	၇၃၇	၁,၅၁၅	၃၂.၇
၉၀ နှစ်နှင့်အထက်	၂,၀၁၁	၇၄၃	၁,၂၆၈	၃၆.၉	၇၂၁	၃၆၇	၃၅၄	၅၀.၉	၁,၂၉၀	၃၇၆	၉၁၄	၂၉.၁
၁၀ နှစ်နှင့်အထက်	၁,၁၀၀,၉၁၈	၈၄၈,၀၇၁	၂၅၂,၈၄၇	၇၇.၀	၅၁၉,၉၈၇	၄၁၇,၂၄၃	၁၀၂,၇၄၄	၈၀.၂	၅၈၀,၉၃၁	၄၃၀,၈၂၈	၁၅၀,၁၀၃	၇၄.၂
၁၅ နှစ်နှင့်အထက်	၉၂၄,၄၄၆	၆၈၇,၈၇၁	၂၃၆,၅၇၅	၇၄.၄	၄၃၂,၂၈၂	၃၃၉,၀၄၀	၉၃,၂၄၂	၇၈.၄	၄၉၂,၁၆၄	၃၄၈,၈၃၁	၁၄၃,၃၃၃	၇၀.၉

အသက်အုပ်စု	ပေါင်း				ကျား				မ			
	စုစုပေါင်း	စာတတ်သူ	စာမတတ်သူ	စာတတ်မြောက်မှု ရာခိုင်နှုန်း	စုစုပေါင်း	စာတတ်သူ	စာမတတ်သူ	စာတတ်မြောက်မှု ရာခိုင်နှုန်း	စုစုပေါင်း	စာတတ်သူ	စာမတတ်သူ	စာတတ်မြောက်မှု ရာခိုင်နှုန်း
<b>ချင်းပြည်နယ်</b>												
၅ - ၉	၆၅,၀၆၀	၄၄,၆၃၁	၂၀,၄၂၉	၆၈.၆	၃၂,၉၉၃	၂၂,၄၈၀	၁၀,၅၁၃	၆၈.၁	၃၂,၀၆၇	၂၂,၁၅၁	၉,၉၁၆	၆၉.၁
၁၀ - ၁၄	၅၉,၁၁၅	၅၇,၀၆၀	၂,၀၅၅	၉၆.၅	၂၉,၄၄၇	၂၈,၅၄၆	၉၀၁	၉၆.၉	၂၉,၆၆၈	၂၈,၅၁၄	၁,၁၅၄	၉၆.၁
၁၅ - ၁၉	၄၅,၄၂၀	၄၃,၁၅၀	၂,၂၇၀	၉၅.၀	၂၁,၇၄၂	၂၀,၉၉၂	၇၅၀	၉၆.၆	၂၃,၆၇၈	၂၂,၁၅၈	၁,၅၂၀	၉၃.၆
၂၀ - ၂၄	၃၃,၄၇၈	၃၀,၄၃၆	၃,၀၄၂	၉၀.၉	၁၄,၇၃၁	၁၃,၉၁၃	၈၁၈	၉၄.၄	၁၈,၇၄၇	၁၆,၅၂၃	၂,၂၂၄	၈၈.၁
၂၅ - ၂၉	၂၉,၆၁၀	၂၅,၅၂၆	၄,၀၈၄	၈၆.၂	၁၂,၆၇၀	၁၁,၅၈၆	၁,၀၈၄	၉၁.၄	၁၆,၉၄၀	၁၃,၉၄၀	၃,၀၀၀	၈၂.၃
၃၀ - ၃၄	၂၇,၂၃၉	၂၃,၀၅၁	၄,၁၈၈	၈၄.၆	၁၂,၀၁၇	၁၀,၉၁၁	၁,၁၀၆	၉၀.၈	၁၅,၂၂၂	၁၂,၁၄၀	၃,၀၈၂	၇၉.၈
၃၅ - ၃၉	၂၄,၇၇၈	၂၀,၄၈၃	၄,၂၉၅	၈၂.၇	၁၁,၁၀၂	၉,၉၉၄	၁,၁၀၈	၉၀.၀	၁၃,၆၇၆	၁၀,၄၈၉	၃,၁၈၇	၇၆.၇
၄၀ - ၄၄	၂၄,၈၂၂	၁၉,၉၄၀	၄,၈၈၂	၈၀.၃	၁၁,၂၇၄	၁၀,၁၀၅	၁,၁၆၉	၈၉.၆	၁၃,၅၄၈	၉,၈၃၅	၃,၇၁၃	၇၂.၆
၄၅ - ၄၉	၂၂,၁၈၄	၁၆,၆၁၈	၅,၅၆၆	၇၄.၉	၁၀,၄၁၈	၉,၀၇၂	၁,၃၄၆	၈၇.၁	၁၁,၇၆၆	၇,၅၄၆	၄,၂၂၀	၆၄.၁
၅၀ - ၅၄	၂၀,၄၃၉	၁၄,၁၀၆	၆,၃၃၃	၆၉.၀	၉,၅၀၃	၇,၉၉၅	၁,၅၀၈	၈၄.၁	၁၀,၉၃၆	၆,၁၁၁	၄,၈၂၅	၅၅.၉
၅၅ - ၅၉	၁၅,၈၆၀	၁၀,၃၂၇	၅,၅၃၃	၆၅.၁	၇,၃၁၅	၆,၀၀၂	၁,၃၁၃	၈၂.၁	၈,၅၄၅	၄,၃၂၅	၄,၂၂၀	၅၀.၆
၆၀ - ၆၄	၁၂,၇၃၇	၇,၄၇၇	၅,၂၆၀	၅၈.၇	၅,၉၀၂	၄,၆၁၀	၁,၂၉၂	၇၈.၁	၆,၈၃၅	၂,၈၆၇	၃,၉၆၈	၄၁.၉
၆၅ - ၆၉	၈,၅၁၄	၄,၇၉၃	၃,၇၂၁	၅၆.၃	၄,၀၁၁	၃,၀၈၈	၉၂၃	၇၇.၀	၄,၅၀၃	၁,၇၀၅	၂,၇၉၈	၃၇.၉
၇၀ - ၇၄	၆,၃၂၇	၂,၉၉၈	၃,၃၂၉	၄၇.၄	၂,၇၉၇	၂,၀၂၃	၇၇၄	၇၂.၃	၃,၅၃၀	၉၇၅	၂,၅၅၅	၂၇.၆
၇၅ - ၇၉	၃,၆၂၁	၁,၅၇၅	၂,၀၄၆	၄၃.၅	၁,၇၂၃	၁,၁၅၄	၅၆၉	၆၇.၀	၁,၈၉၈	၄၂၁	၁,၄၇၇	၂၂.၂
၈၀ - ၈၄	၂,၅၁၁	၈၇၃	၁,၆၃၈	၃၄.၈	၁,၁၅၇	၆၄၄	၅၁၃	၅၅.၇	၁,၃၅၄	၂၂၉	၁,၁၂၅	၁၆.၉
၈၅ - ၈၉	၉၃၉	၃၁၀	၆၂၉	၃၃.၀	၄၁၄	၂၁၈	၁၉၆	၅၂.၇	၅၂၅	၉၂	၄၃၃	၁၇.၅
၉၀ နှစ်နှင့်အထက်	၇၆၈	၁၉၅	၅၇၃	၂၅.၄	၃၄၆	၁၃၄	၂၁၂	၃၈.၇	၄၂၂	၆၁	၃၆၁	၁၄.၅
၁၀ နှစ်နှင့်အထက်	၃၃၈,၃၆၂	၂၇၈,၉၁၈	၅၉,၄၄၄	၈၂.၄	၁၅၆,၅၆၉	၁၄၀,၉၈၇	၁၅,၅၈၂	၉၀.၀	၁၈၁,၇၉၃	၁၃၇,၉၃၁	၄၃,၈၆၂	၇၅.၉
၁၅ နှစ်နှင့်အထက်	၂၇၉,၂၄၇	၂၂၁,၈၅၈	၅၇,၃၈၉	၇၉.၄	၁၂၇,၁၂၂	၁၁၂,၄၄၁	၁၄,၆၈၁	၈၈.၅	၁၅၂,၁၂၅	၁၀၉,၄၁၇	၄၂,၇၀၈	၇၁.၉



အသက်အုပ်စု	ပေါင်း				ကျား				မ			
	စုစုပေါင်း	စာတတ်သူ	စာမတတ်သူ	စာတတ်မြောက်မှု ရာခိုင်နှုန်း	စုစုပေါင်း	စာတတ်သူ	စာမတတ်သူ	စာတတ်မြောက်မှု ရာခိုင်နှုန်း	စုစုပေါင်း	စာတတ်သူ	စာမတတ်သူ	စာတတ်မြောက်မှု ရာခိုင်နှုန်း
<b>စစ်ကိုင်းတိုင်းဒေသကြီး</b>												
၅ - ၉	၄၉၅,၃၂၅	၄၁၃,၀၂၂	၈၂,၃၀၃	၈၃.၄	၂၄၈,၀၅၃	၂၀၅,၅၅၀	၄၂,၅၀၃	၈၂.၉	၂၄၇,၂၇၂	၂၀၇,၄၇၂	၃၉,၈၀၀	၈၃.၉
၁၀ - ၁၄	၅၁၄,၂၂၆	၅၀၄,၁၀၇	၁၀,၁၁၉	၉၈.၀	၂၅၁,၂၁၉	၂၄၆,၃၀၂	၄,၉၁၇	၉၈.၀	၂၆၃,၀၀၇	၂၅၇,၈၀၅	၅,၂၀၂	၉၈.၀
၁၅ - ၁၉	၄၄၄,၆၉၇	၄၃၄,၃၈၄	၁၀,၃၁၃	၉၇.၇	၂၀၆,၉၉၆	၂၀၂,၄၅၂	၄,၅၄၄	၉၇.၈	၂၃၇,၇၀၁	၂၃၁,၉၃၂	၅,၇၆၉	၉၇.၆
၂၀ - ၂၄	၄၀၁,၈၇၃	၃၉၀,၄၀၄	၁၁,၄၆၉	၉၇.၁	၁၇၉,၇၃၃	၁၇၅,၂၇၉	၄,၄၅၄	၉၇.၅	၂၂၂,၁၄၀	၂၁၅,၁၂၅	၇,၀၁၅	၉၆.၈
၂၅ - ၂၉	၄၀၃,၆၇၁	၃၈၉,၇၁၈	၁၃,၉၅၃	၉၆.၅	၁၈၂,၃၁၃	၁၇၇,၃၉၃	၄,၉၂၀	၉၇.၃	၂၂၁,၃၅၈	၂၁၂,၃၂၅	၉,၀၃၃	၉၅.၉
၃၀ - ၃၄	၃၉၀,၉၅၁	၃၇၄,၉၃၀	၁၆,၀၂၁	၉၅.၉	၁၇၈,၆၄၃	၁၇၃,၄၅၃	၅,၁၉၀	၉၇.၁	၂၁၂,၃၀၈	၂၀၁,၄၇၇	၁၀,၈၃၁	၉၄.၉
၃၅ - ၃၉	၃၆၇,၅၁၈	၃၅၀,၁၀၅	၁၇,၄၁၃	၉၅.၃	၁၆၇,၇၃၁	၁၆၂,၃၆၇	၅,၃၆၄	၉၆.၈	၁၉၉,၇၈၇	၁၈၇,၇၃၈	၁၂,၀၄၉	၉၄.၀
၄၀ - ၄၄	၃၃၅,၇၁၂	၃၁၇,၆၅၅	၁၈,၀၅၇	၉၄.၆	၁၅၂,၄၆၄	၁၄၇,၂၅၉	၅,၂၀၅	၉၆.၆	၁၈၃,၂၄၈	၁၇၀,၃၉၆	၁၂,၈၅၂	၉၃.၀
၄၅ - ၄၉	၃၀၅,၃၅၉	၂၈၅,၈၅၀	၁၉,၅၀၉	၉၃.၆	၁၃၆,၉၅၄	၁၃၂,၁၄၆	၄,၈၀၈	၉၆.၅	၁၆၈,၄၀၅	၁၅၃,၇၀၄	၁၄,၇၀၁	၉၁.၃
၅၀ - ၅၄	၂၆၀,၇၅၇	၂၄၁,၄၄၆	၁၉,၃၁၁	၉၂.၆	၁၁၅,၅၀၇	၁၁၀,၇၇၄	၄,၇၃၃	၉၅.၉	၁၄၅,၂၅၀	၁၃၀,၆၇၂	၁၄,၅၇၈	၉၀.၀
၅၅ - ၅၉	၂၀၇,၁၈၂	၁၉၀,၃၅၆	၁၆,၈၂၆	၉၁.၉	၉၀,၉၃၈	၈၇,၅၈၉	၃,၃၄၉	၉၆.၃	၁၁၆,၂၄၄	၁၀၂,၇၆၇	၁၃,၄၇၇	၈၈.၄
၆၀ - ၆၄	၁၆၀,၀၅၅	၁၄၁,၈၀၃	၁၈,၂၅၂	၈၈.၆	၆၉,၀၆၂	၆၅,၈၃၈	၃,၂၂၄	၉၅.၃	၉၀,၉၉၃	၇၅,၉၆၅	၁၅,၀၂၈	၈၃.၅
၆၅ - ၆၉	၁၁၆,၉၉၁	၁၀၀,၂၆၄	၁၆,၇၂၇	၈၅.၇	၄၉,၁၀၆	၄၆,၇၁၁	၂,၃၉၅	၉၅.၁	၆၇,၈၈၅	၅၃,၅၅၃	၁၄,၃၃၂	၇၈.၉
၇၀ - ၇၄	၇၉,၃၉၉	၆၃,၅၆၂	၁၅,၈၃၇	၈၀.၁	၃၁,၃၁၉	၂၉,၁၅၂	၂,၁၆၇	၉၃.၁	၄၈,၀၈၀	၃၄,၄၁၀	၁၃,၆၇၀	၇၁.၆
၇၅ - ၇၉	၆၂,၅၃၄	၄၈,၂၈၁	၁၄,၂၅၃	၇၇.၂	၂၃,၈၁၄	၂၂,၁၉၃	၁,၆၂၁	၉၃.၂	၃၈,၇၂၀	၂၆,၀၈၈	၁၂,၆၃၂	၆၇.၄
၈၀ - ၈၄	၃၇,၀၁၂	၂၆,၅၉၆	၁၀,၄၁၆	၇၁.၉	၁၂,၉၀၁	၁၁,၆၈၂	၁,၂၁၉	၉၀.၆	၂၄,၁၁၁	၁၄,၉၁၄	၉,၁၉၇	၆၁.၉
၈၅ - ၈၉	၁၇,၃၈၇	၁၂,၃၂၄	၅,၀၆၃	၇၀.၉	၅,၄၀၆	၄,၈၆၂	၅၄၄	၈၉.၉	၁၁,၉၈၁	၇,၄၆၂	၄,၅၁၉	၆၂.၃
၉၀ နှစ်နှင့်အထက်	၇,၈၇၁	၅,၁၇၇	၂,၆၉၄	၆၅.၈	၂,၂၅၁	၁,၈၄၃	၄၀၈	၈၁.၉	၅,၆၂၀	၃,၃၃၄	၂,၂၈၆	၅၉.၃
၁၀ နှစ်နှင့်အထက်	၄,၁၁၃,၁၉၅	၃,၈၇၆,၉၆၂	၂၃၆,၂၃၃	၉၄.၃	၁,၈၅၆,၃၅၇	၁,၇၉၇,၂၉၅	၅၉,၀၆၂	၉၆.၈	၂,၂၅၆,၈၃၈	၂,၀၇၉,၆၆၇	၁၇၇,၁၇၁	၉၂.၁
၁၅ နှစ်နှင့်အထက်	၃,၅၉၈,၉၆၉	၃,၃၇၂,၈၅၅	၂၂၆,၁၁၄	၉၃.၇	၁,၆၀၅,၁၃၈	၁,၅၅၀,၉၉၃	၅၄,၁၄၅	၉၆.၆	၁,၉၉၃,၈၃၁	၁,၈၂၁,၈၆၂	၁၇၁,၉၆၉	၉၁.၄

အသက်အုပ်စု	ပေါင်း				ကျား				မ			
	စုစုပေါင်း	စာတတ်သူ	စာမတတ်သူ	စာတတ်မြောက်မှု ရာခိုင်နှုန်း	စုစုပေါင်း	စာတတ်သူ	စာမတတ်သူ	စာတတ်မြောက်မှု ရာခိုင်နှုန်း	စုစုပေါင်း	စာတတ်သူ	စာမတတ်သူ	စာတတ်မြောက်မှု ရာခိုင်နှုန်း
<b>တနင်္သာရီတိုင်းဒေသကြီး</b>												
၅ - ၉	၁၆၂,၈၈၇	၁၂၂,၈၃၈	၄၀,၀၄၉	၇၅.၄	၈၂,၃၄၆	၆၁,၅၈၃	၂၀,၇၆၃	၇၄.၈	၈၀,၅၄၁	၆၁,၂၅၅	၁၉,၂၈၆	၇၆.၁
၁၀ - ၁၄	၁၆၁,၂၃၀	၁၅၆,၅၆၃	၄,၆၆၇	၉၇.၁	၈၀,၄၆၉	၇၇,၈၀၉	၂,၆၆၀	၉၆.၇	၈၀,၇၆၁	၇၈,၇၅၄	၂,၀၀၇	၉၇.၅
၁၅ - ၁၉	၁၂၅,၁၆၈	၁၂၀,၈၀၆	၄,၃၆၂	၉၆.၅	၆၁,၂၇၀	၅၈,၉၄၁	၂,၃၂၉	၉၆.၂	၆၃,၈၉၈	၆၁,၈၆၅	၂,၀၃၃	၉၆.၈
၂၀ - ၂၄	၁၀၆,၁၈၉	၁၀၁,၄၁၃	၄,၇၇၆	၉၅.၅	၅၀,၆၉၈	၄၈,၄၈၉	၂,၂၀၉	၉၅.၆	၅၅,၄၉၁	၅၂,၉၂၄	၂,၅၆၇	၉၅.၄
၂၅ - ၂၉	၉၉,၆၉၂	၉၃,၉၈၃	၅,၇၀၉	၉၄.၃	၄၇,၉၀၉	၄၅,၄၅၉	၂,၄၅၀	၉၄.၉	၅၁,၇၈၃	၄၈,၅၂၄	၃,၂၅၉	၉၃.၇
၃၀ - ၃၄	၉၅,၇၂၃	၈၉,၈၆၂	၅,၈၆၁	၉၃.၉	၄၆,၈၇၄	၄၄,၃၂၃	၂,၅၅၁	၉၄.၆	၄၈,၈၄၉	၄၅,၅၃၉	၃,၃၁၀	၉၃.၂
၃၅ - ၃၉	၈၆,၄၁၄	၈၀,၅၅၅	၅,၈၅၉	၉၃.၂	၄၂,၈၀၃	၄၀,၃၃၁	၂,၄၇၂	၉၄.၂	၄၃,၆၁၁	၄၀,၂၂၄	၃,၃၈၇	၉၂.၂
၄၀ - ၄၄	၇၉,၄၈၆	၇၄,၁၅၀	၅,၃၃၆	၉၃.၃	၃၈,၀၇၀	၃၆,၀၁၃	၂,၀၅၇	၉၄.၆	၄၁,၄၁၆	၃၈,၁၃၇	၃,၂၇၉	၉၂.၁
၄၅ - ၄၉	၇၀,၅၂၆	၆၄,၉၄၆	၅,၅၈၀	၉၂.၁	၃၃,၁၈၂	၃၁,၂၂၇	၁,၉၅၅	၉၄.၁	၃၇,၃၄၄	၃၃,၇၁၉	၃,၆၂၅	၉၀.၃
၅၀ - ၅၄	၆၁,၆၉၇	၅၆,၁၂၉	၅,၅၆၈	၉၁.၀	၂၈,၂၈၂	၂၆,၄၆၇	၁,၈၁၅	၉၃.၆	၃၃,၄၁၅	၂၉,၆၆၂	၃,၇၅၃	၈၈.၈
၅၅ - ၅၉	၅၁,၁၁၆	၄၆,၀၈၄	၅,၀၃၂	၉၀.၂	၂၃,၇၈၆	၂၂,၃၂၈	၁,၄၅၈	၉၃.၉	၂၇,၃၃၀	၂၃,၇၅၆	၃,၅၇၄	၈၆.၉
၆၀ - ၆၄	၃၆,၀၀၂	၃၂,၀၈၅	၃,၉၁၇	၈၉.၁	၁၆,၅၃၈	၁၅,၄၂၁	၁,၁၁၇	၉၃.၂	၁၉,၄၆၄	၁၆,၆၆၄	၂,၈၀၀	၈၅.၆
၆၅ - ၆၉	၂၄,၂၅၁	၂၁,၃၁၀	၂,၉၄၁	၈၇.၉	၁၀,၆၅၆	၉,၈၆၉	၇၈၇	၉၂.၆	၁၃,၅၉၅	၁၁,၄၄၁	၂,၁၅၄	၈၄.၂
၇၀ - ၇၄	၁၆,၇၂၅	၁၄,၂၀၂	၂,၅၂၃	၈၄.၉	၇,၀၅၉	၆,၄၇၃	၅၈၆	၉၁.၇	၉,၆၆၆	၇,၇၂၉	၁,၉၃၇	၈၀.၀
၇၅ - ၇၉	၁၃,၃၁၈	၁၀,၆၈၉	၂,၆၂၉	၈၀.၃	၅,၅၈၉	၅,၀၀၆	၅၈၃	၈၉.၆	၇,၇၂၉	၅,၆၈၃	၂,၀၄၆	၇၃.၅
၈၀ - ၈၄	၇,၈၄၇	၆,၀၁၆	၁,၈၃၁	၇၆.၇	၃,၁၀၄	၂,၇၂၉	၃၇၅	၈၇.၉	၄,၇၄၃	၃,၂၈၇	၁,၄၅၆	၆၉.၃
၈၅ - ၈၉	၄,၉၃၃	၃,၇၆၂	၁,၁၇၁	၇၆.၃	၁,၈၅၈	၁,၆၃၇	၂၂၁	၈၈.၁	၃,၀၇၅	၂,၁၂၅	၉၅၀	၆၉.၁
၉၀ နှစ်နှင့်အထက်	၂,၅၄၃	၁,၈၃၀	၇၁၃	၇၂.၀	၈၆၇	၇၄၁	၁၂၆	၈၅.၅	၁,၆၇၆	၁,၀၈၉	၅၈၇	၆၅.၀
၁၀ နှစ်နှင့်အထက်	၁,၀၄၂,၈၆၀	၉၇၄,၃၈၅	၆၈,၄၇၅	၉၃.၄	၄၉၉,၀၁၄	၄၇၃,၂၆၃	၂၅,၇၅၁	၉၄.၈	၅၄၃,၈၄၆	၅၀၁,၁၂၂	၄၂,၇၂၄	၉၂.၁
၁၅ နှစ်နှင့်အထက်	၈၈၁,၆၃၀	၈၁၇,၈၂၂	၆၃,၈၀၈	၉၂.၈	၄၁၈,၅၄၅	၃၉၅,၄၅၄	၂၃,၀၉၁	၉၄.၅	၄၆၃,၀၈၅	၄၂၂,၃၆၈	၄၀,၇၁၇	၉၁.၂

အသက်အုပ်စု	ပေါင်း				ကျား				မ			
	စုစုပေါင်း	စာတတ်သူ	စာမတတ်သူ	စာတတ်မြောက်မှု ရာခိုင်နှုန်း	စုစုပေါင်း	စာတတ်သူ	စာမတတ်သူ	စာတတ်မြောက်မှု ရာခိုင်နှုန်း	စုစုပေါင်း	စာတတ်သူ	စာမတတ်သူ	စာတတ်မြောက်မှု ရာခိုင်နှုန်း
<b>ပဲခူးတိုင်းဒေသကြီး</b>												
၅ - ၉	၄၆၀,၉၃၁	၃၇၀,၈၉၁	၉၀,၀၄၀	၈၀.၅	၂၃၂,၂၅၁	၁၈၅,၇၂၄	၄၆,၅၂၇	၈၀.၀	၂၂၈,၆၈၀	၁၈၅,၁၆၇	၄၃,၅၁၃	၈၁.၀
၁၀ - ၁၄	၄၈၀,၅၇၀	၄၆၉,၃၇၁	၁၁,၁၉၉	၉၇.၇	၂၃၉,၀၈၂	၂၃၃,၄၀၆	၅,၆၇၆	၉၇.၆	၂၄၁,၄၈၈	၂၃၇,၉၆၅	၃,၅၂၃	၉၇.၇
၁၅ - ၁၉	၄၀၈,၁၅၇	၃၉၅,၉၆၂	၁၂,၁၉၅	၉၇.၀	၁၉၅,၆၉၃	၁၉၀,၂၀၈	၅,၄၈၅	၉၇.၂	၂၁၂,၄၆၄	၂၀၅,၇၅၄	၆,၇၁၀	၉၆.၈
၂၀ - ၂၄	၃၆၆,၂၉၄	၃၅၂,၇၆၃	၁၃,၅၃၁	၉၆.၃	၁၆၇,၉၈၁	၁၆၂,၉၄၇	၅,၀၃၄	၉၇.၀	၁၉၈,၃၁၃	၁၈၉,၈၁၆	၈,၄၉၇	၉၅.၇
၂၅ - ၂၉	၃၆၅,၈၃၇	၃၄၉,၇၂၀	၁၆,၁၁၇	၉၅.၆	၁၆၈,၄၈၃	၁၆၂,၉၇၉	၅,၅၀၄	၉၆.၇	၁၉၇,၃၅၄	၁၈၆,၇၄၁	၁၀,၆၁၃	၉၄.၆
၃၀ - ၃၄	၃၅၄,၉၉၇	၃၃၇,၆၅၃	၁၇,၃၄၄	၉၅.၁	၁၆၅,၀၁၄	၁၅၉,၅၆၆	၅,၄၄၈	၉၆.၇	၁၈၉,၉၈၃	၁၇၈,၀၈၇	၁၁,၈၉၆	၉၃.၇
၃၅ - ၃၉	၃၄၂,၀၀၅	၃၂၄,၀၈၂	၁၇,၉၂၃	၉၄.၈	၁၅၈,၈၄၉	၁၅၃,၃၇၈	၅,၄၇၁	၉၆.၆	၁၈၃,၁၅၆	၁၇၀,၇၀၄	၁၂,၄၅၂	၉၃.၂
၄၀ - ၄၄	၃၁၇,၅၁၄	၃၀၀,၆၄၉	၁၆,၈၆၅	၉၄.၇	၁၄၆,၂၂၅	၁၄၁,၅၉၅	၄,၆၃၀	၉၆.၈	၁၇၁,၂၈၉	၁၅၉,၀၅၄	၁၂,၂၃၅	၉၂.၉
၄၅ - ၄၉	၂၉၄,၁၈၄	၂၇၇,၄၇၃	၁၆,၇၁၁	၉၄.၃	၁၃၄,၆၁၀	၁၃၀,၃၃၃	၄,၂၇၇	၉၆.၈	၁၅၉,၅၇၄	၁၄၇,၁၄၀	၁၂,၄၃၄	၉၂.၂
၅၀ - ၅၄	၂၅၈,၆၃၂	၂၄၃,၄၂၀	၁၅,၂၁၂	၉၄.၁	၁၁၇,၉၆၇	၁၁၄,၄၀၉	၃,၅၅၈	၉၇.၀	၁၄၀,၆၆၅	၁၂၉,၀၁၁	၁၁,၆၅၄	၉၁.၇
၅၅ - ၅၉	၂၁၃,၄၇၂	၁၉၉,၇၈၆	၁၃,၆၈၆	၉၃.၆	၉၆,၀၄၅	၉၃,၄၄၂	၂,၆၀၃	၉၇.၃	၁၁၇,၄၂၇	၁၀၆,၃၄၄	၁၁,၀၈၃	၉၀.၆
၆၀ - ၆၄	၁၆၀,၃၉၂	၁၄၇,၄၈၉	၁၂,၉၀၃	၉၂.၀	၇၀,၆၇၁	၆၈,၃၆၈	၂,၃၀၃	၉၆.၇	၈၉,၇၂၁	၇၉,၁၂၁	၁၀,၆၀၀	၈၈.၂
၆၅ - ၆၉	၁၀၇,၁၉၈	၉၆,၄၉၉	၁၀,၆၉၉	၉၀.၀	၄၅,၆၂၈	၄၃,၈၅၁	၁,၇၇၇	၉၆.၁	၆၁,၅၇၀	၅၂,၆၄၈	၈,၉၂၂	၈၅.၅
၇၀ - ၇၄	၇၀,၁၆၅	၆၀,၅၆၈	၉,၅၉၇	၈၆.၃	၂၈,၇၄၀	၂၇,၂၂၈	၁,၅၁၂	၉၄.၇	၄၁,၄၂၅	၃၃,၃၄၀	၈,၀၈၅	၈၀.၅
၇၅ - ၇၉	၆၀,၅၇၇	၅၀,၅၄၇	၁၀,၀၃၀	၈၃.၄	၂၄,၂၃၈	၂၂,၇၄၅	၁,၄၉၃	၉၃.၈	၃၆,၃၃၉	၂၇,၈၀၂	၈,၅၃၇	၇၆.၅
၈၀ - ၈၄	၃၆,၄၈၃	၂၉,၆၅၅	၆,၈၂၈	၈၁.၃	၁၃,၇၇၇	၁၂,၇၄၉	၁,၀၂၈	၉၂.၅	၂၂,၇၀၆	၁၆,၉၀၆	၅,၈၀၀	၇၄.၅
၈၅ - ၈၉	၁၆,၇၃၆	၁၃,၄၂၉	၃,၃၀၇	၈၀.၂	၅,၉၈၃	၅,၅၀၀	၄၈၃	၉၁.၉	၁၀,၇၅၃	၇,၉၂၉	၂,၈၂၄	၇၃.၇
၉၀ နှစ်နှင့်အထက်	၆,၇၉၆	၅,၂၉၃	၁,၅၀၃	၇၇.၉	၂,၂၁၉	၂,၀၁၅	၂၀၄	၉၀.၈	၄,၅၇၇	၃,၂၇၈	၁,၂၉၉	၇၁.၆
၁၀ နှစ်နှင့်အထက်	၃,၈၆၀,၀၀၉	၃,၆၅၄,၃၅၉	၂၀၅,၆၅၀	၉၄.၇	၁,၇၈၁,၂၀၅	၁,၇၂၄,၇၁၉	၅၆,၄၈၆	၉၆.၈	၂,၀၇၈,၈၀၄	၁,၉၂၉,၆၄၀	၁၄၉,၁၆၄	၉၂.၈
၁၅ နှစ်နှင့်အထက်	၃,၃၇၉,၄၃၉	၃,၁၈၄,၉၈၈	၁၉၄,၄၅၁	၉၄.၂	၁,၅၄၂,၁၂၃	၁,၄၉၁,၃၁၃	၅၀,၈၁၀	၉၆.၇	၁,၈၃၇,၃၁၆	၁,၆၉၃,၆၇၅	၁၄၃,၆၄၁	၉၂.၂

အသက်အုပ်စု	ပေါင်း				ကျား				မ			
	စုစုပေါင်း	စာတတ်သူ	စာမတတ်သူ	စာတတ်မြောက်မှု ရာခိုင်နှုန်း	စုစုပေါင်း	စာတတ်သူ	စာမတတ်သူ	စာတတ်မြောက်မှု ရာခိုင်နှုန်း	စုစုပေါင်း	စာတတ်သူ	စာမတတ်သူ	စာတတ်မြောက်မှု ရာခိုင်နှုန်း
<b>မကွေးတိုင်းဒေသကြီး</b>												
၅ - ၉	၃၅၂,၄၁၅	၂၉၃,၉၅၁	၅၈,၄၆၄	၈၃.၄	၁၇၅,၅၄၄	၁၄၅,၄၆၀	၃၀,၀၈၄	၈၂.၉	၁၇၆,၈၇၁	၁၄၈,၄၉၁	၂၈,၃၈၀	၈၄.၀
၁၀ - ၁၄	၃၅၈,၀၁၉	၃၅၂,၀၈၃	၅,၉၃၆	၉၈.၃	၁၇၄,၇၃၂	၁၇၁,၇၅၉	၂,၉၇၃	၉၈.၃	၁၈၃,၂၈၇	၁၈၀,၃၂၄	၂,၉၆၃	၉၈.၄
၁၅ - ၁၉	၂၉၉,၇၈၄	၂၉၂,၆၇၁	၇,၁၁၃	၉၇.၆	၁၃၈,၈၅၅	၁၃၅,၈၇၃	၂,၉၈၂	၉၇.၉	၁၆၀,၉၂၉	၁၅၆,၇၉၈	၄,၁၃၁	၉၇.၄
၂၀ - ၂၄	၂၈၄,၂၀၆	၂၇၄,၄၅၄	၉,၇၅၂	၉၆.၆	၁၂၃,၄၃၃	၁၂၀,၂၂၀	၃,၂၁၃	၉၇.၄	၁၆၀,၇၇၃	၁၅၄,၂၃၄	၆,၅၃၉	၉၅.၉
၂၅ - ၂၉	၂၉၉,၄၁၀	၂၈၆,၀၉၁	၁၃,၃၁၉	၉၅.၆	၁၃၁,၂၇၄	၁၂၇,၃၈၃	၃,၈၉၁	၉၇.၀	၁၆၈,၁၃၆	၁၅၈,၇၀၈	၉,၄၂၈	၉၄.၄
၃၀ - ၃၄	၂၉၇,၇၀၀	၂၈၂,၇၈၈	၁၄,၉၁၂	၉၅.၀	၁၃၂,၄၇၀	၁၂၈,၃၈၉	၄,၀၈၁	၉၆.၉	၁၆၅,၂၃၀	၁၅၄,၃၉၉	၁၀,၈၃၁	၉၃.၄
၃၅ - ၃၉	၂၈၂,၉၃၀	၂၆၇,၇၀၁	၁၅,၂၂၉	၉၄.၆	၁၂၅,၁၅၄	၁၂၁,၂၉၇	၃,၈၅၇	၉၆.၉	၁၅၇,၇၇၆	၁၄၆,၄၀၄	၁၁,၃၇၂	၉၂.၈
၄၀ - ၄၄	၂၆၁,၉၇၄	၂၄၆,၉၄၁	၁၅,၀၃၃	၉၄.၃	၁၁၆,၀၅၇	၁၁၂,၇၇၉	၃,၂၇၈	၉၇.၂	၁၄၅,၉၁၇	၁၃၄,၁၆၂	၁၁,၇၅၅	၉၁.၉
၄၅ - ၄၉	၂၃၈,၄၂၅	၂၂၁,၁၁၃	၁၇,၃၁၂	၉၂.၇	၁၀၆,၅၄၈	၁၀၃,၁၄၆	၃,၄၀၂	၉၆.၈	၁၃၁,၈၇၇	၁၁၇,၉၆၇	၁၃,၉၁၀	၈၉.၅
၅၀ - ၅၄	၂၀၄,၄၈၈	၁၈၆,၉၁၉	၁၇,၅၆၉	၉၁.၄	၉၁,၀၀၇	၈၇,၇၃၁	၃,၂၇၆	၉၆.၄	၁၁၃,၄၈၁	၉၉,၁၈၈	၁၄,၂၉၃	၈၇.၄
၅၅ - ၅၉	၁၆၉,၉၅၈	၁၅၂,၁၆၁	၁၇,၇၉၇	၈၉.၅	၇၄,၇၂၃	၇၁,၈၅၂	၂,၈၇၁	၉၆.၂	၉၅,၂၃၅	၈၀,၃၀၉	၁၄,၉၂၆	၈၄.၃
၆၀ - ၆၄	၁၃၉,၉၁၇	၁၂၀,၅၀၇	၁၉,၄၁၀	၈၆.၁	၆၁,၃၃၇	၅၈,၄၉၂	၂,၈၄၅	၉၅.၄	၇၈,၅၈၀	၆၂,၀၁၅	၁၆,၅၆၅	၇၈.၉
၆၅ - ၆၉	၁၀၀,၄၈၉	၈၂,၈၆၇	၁၇,၆၂၂	၈၂.၅	၄၂,၄၂၃	၃၉,၉၆၃	၂,၄၆၀	၉၄.၂	၅၈,၀၆၆	၄၂,၉၀၄	၁၅,၁၆၂	၇၃.၉
၇၀ - ၇၄	၆၉,၄၅၆	၅၃,၂၃၂	၁၆,၂၂၄	၇၆.၆	၂၇,၆၀၆	၂၅,၆၀၆	၂,၀၀၀	၉၂.၈	၄၁,၈၅၀	၂၇,၆၂၆	၁၄,၂၂၄	၆၆.၀
၇၅ - ၇၉	၅၄,၀၂၁	၃၈,၈၁၃	၁၅,၂၀၈	၇၁.၈	၂၀,၆၄၁	၁၈,၇၉၈	၁,၈၄၃	၉၁.၁	၃၃,၃၈၀	၂၀,၀၁၅	၁၃,၃၆၅	၆၀.၀
၈၀ - ၈၄	၃၀,၉၇၅	၂၀,၈၅၄	၁၀,၁၂၁	၆၇.၃	၁၀,၈၉၅	၉,၇၆၉	၁,၁၂၆	၈၉.၇	၂၀,၀၈၀	၁၁,၀၈၅	၈,၉၉၅	၅၅.၂
၈၅ - ၈၉	၁၃,၈၉၆	၉,၂၈၈	၄,၆၀၈	၆၆.၈	၄,၅၃၃	၄,၀၀၉	၅၂၄	၈၈.၄	၉,၃၆၃	၅,၂၇၉	၄,၀၈၄	၅၆.၄
၉၀ နှစ်နှင့်အထက်	၅,၉၀၀	၃,၇၂၄	၂,၁၇၆	၆၃.၁	၁,၇၅၃	၁,၅၁၉	၂၃၄	၈၆.၇	၄,၁၄၇	၂,၂၀၅	၁,၉၄၂	၅၃.၂
၁၀ နှစ်နှင့်အထက်	၃,၁၁၁,၅၄၈	၂,၈၉၂,၂၀၇	၂၁၉,၃၄၁	၉၃.၀	၁,၃၈၃,၄၄၁	၁,၃၃၈,၅၈၅	၄၄,၈၅၆	၉၆.၈	၁,၇၂၈,၁၀၇	၁,၅၅၃,၆၂၂	၁၇၄,၄၈၅	၈၉.၉
၁၅ နှစ်နှင့်အထက်	၂,၇၅၃,၅၂၉	၂,၅၄၀,၁၂၄	၂၁၃,၄၀၅	၉၂.၂	၁,၂၀၈,၇၀၉	၁,၁၆၆,၈၂၆	၄၁,၈၈၃	၉၆.၅	၁,၅၄၄,၈၂၀	၁,၃၇၃,၂၉၈	၁၇၁,၅၂၂	၈၈.၉

အသက်အုပ်စု	ပေါင်း				ကျား				မ			
	စုစုပေါင်း	စာတတ်သူ	စာမတတ်သူ	စာတတ်မြောက်မှု ရာခိုင်နှုန်း	စုစုပေါင်း	စာတတ်သူ	စာမတတ်သူ	စာတတ်မြောက်မှု ရာခိုင်နှုန်း	စုစုပေါင်း	စာတတ်သူ	စာမတတ်သူ	စာတတ်မြောက်မှု ရာခိုင်နှုန်း
<b>မန္တလေးတိုင်းဒေသကြီး</b>												
၅ - ၉	၅၁၃,၇၄၇	၄၂၃,၄၆၄	၉၀,၂၈၃	၈၂.၄	၂၅၆,၅၂၃	၂၀၉,၉၉၆	၄၆,၅၂၇	၈၁.၉	၂၅၇,၂၂၄	၂၁၃,၄၆၈	၄၃,၇၅၆	၈၃.၀
၁၀ - ၁၄	၅၄၃,၁၂၃	၅၃၃,၆၈၉	၉,၄၃၄	၉၈.၃	၂၆၆,၆၂၉	၂၆၁,၉၃၁	၄,၆၉၈	၉၈.၂	၂၇၆,၄၉၄	၂၇၁,၇၅၈	၄,၇၃၆	၉၈.၃
၁၅ - ၁၉	၅၂၁,၈၉၇	၅၁၀,၅၅၃	၁၁,၃၄၄	၉၇.၈	၂၄၉,၂၅၈	၂၄၄,၃၆၂	၄,၈၉၆	၉၈.၀	၂၇၂,၆၃၉	၂၆၆,၁၉၁	၆,၄၄၈	၉၇.၆
၂၀ - ၂၄	၅၀၃,၃၉၄	၄၈၉,၇၃၇	၁၃,၆၅၇	၉၇.၃	၂၃၀,၀၃၆	၂၂၅,၂၇၂	၄,၇၆၄	၉၇.၉	၂၇၃,၃၅၈	၂၆၄,၄၆၅	၈,၈၉၃	၉၆.၇
၂၅ - ၂၉	၄၈၉,၈၆၄	၄၇၃,၀၂၅	၁၆,၈၃၉	၉၆.၆	၂၂၂,၉၀၀	၂၁၇,၉၀၀	၅,၀၀၀	၉၇.၈	၂၆၆,၉၆၄	၂၅၅,၁၂၅	၁၁,၈၃၉	၉၅.၆
၃၀ - ၃၄	၄၆၇,၇၁၇	၄၄၇,၈၉၄	၁၉,၈၂၃	၉၅.၈	၂၁၄,၃၄၈	၂၀၉,၃၁၄	၅,၀၃၄	၉၇.၇	၂၅၃,၃၆၉	၂၃၈,၅၈၀	၁၄,၇၈၉	၉၄.၂
၃၅ - ၃၉	၄၃၈,၃၁၅	၄၁၅,၈၆၁	၂၂,၄၅၄	၉၄.၉	၁၉၉,၃၆၁	၁၉၄,၀၁၃	၅,၃၄၈	၉၇.၃	၂၃၈,၉၅၄	၂၂၁,၈၄၈	၁၇,၁၀၆	၉၂.၈
၄၀ - ၄၄	၄၀၃,၇၈၄	၃၈၁,၅၂၁	၂၂,၂၆၃	၉၄.၅	၁၈၂,၄၇၀	၁၇၇,၈၉၂	၄,၅၇၈	၉၇.၅	၂၂၁,၃၁၄	၂၀၃,၆၂၉	၁၇,၆၈၅	၉၂.၀
၄၅ - ၄၉	၃၆၇,၆၆၇	၃၄၂,၆၅၆	၂၅,၀၁၁	၉၃.၂	၁၆၃,၉၃၉	၁၅၉,၄၆၉	၄,၄၇၀	၉၇.၃	၂၀၃,၇၂၈	၁၈၃,၁၈၇	၂၀,၅၄၁	၈၉.၉
၅၀ - ၅၄	၂၉၉,၆၇၆	၂၇၈,၆၉၃	၂၀,၉၈၃	၉၃.၀	၁၃၂,၀၀၀	၁၂၈,၃၁၆	၃,၆၈၄	၉၇.၂	၁၆၇,၆၇၆	၁၅၀,၃၇၇	၁၇,၂၉၉	၈၉.၇
၅၅ - ၅၉	၂၄၄,၇၉၀	၂၂၅,၄၆၄	၁၉,၃၂၆	၉၂.၁	၁၀၆,၃၀၂	၁၀၃,၄၈၄	၂,၈၁၈	၉၇.၃	၁၃၈,၄၈၈	၁၂၁,၉၈၀	၁၆,၅၀၈	၈၈.၁
၆၀ - ၆၄	၁၉၄,၄၇၂	၁၇၂,၅၄၂	၂၁,၉၃၀	၈၈.၇	၈၃,၇၆၉	၈၀,၉၀၅	၂,၈၆၄	၉၆.၆	၁၁၀,၇၀၃	၉၁,၆၃၇	၁၉,၀၆၆	၈၂.၈
၆၅ - ၆၉	၁၃၉,၅၆၉	၁၁၉,၅၈၇	၁၉,၉၈၂	၈၅.၇	၅၇,၉၈၇	၅၅,၅၇၀	၂,၄၁၇	၉၅.၈	၈၁,၅၈၂	၆၄,၀၁၇	၁၇,၅၆၅	၇၈.၅
၇၀ - ၇၄	၈၉,၁၃၇	၇၁,၂၀၅	၁၇,၉၃၂	၇၉.၉	၃၅,၂၈၄	၃၃,၁၄၇	၂,၁၃၇	၉၃.၉	၅၃,၈၅၃	၃၈,၀၅၈	၁၅,၇၉၅	၇၀.၇
၇၅ - ၇၉	၆၉,၆၁၄	၅၃,၁၄၀	၁၆,၄၇၄	၇၆.၃	၂၆,၄၆၁	၂၄,၇၁၂	၁,၇၄၉	၉၃.၄	၄၃,၁၅၃	၂၈,၄၂၈	၁၄,၇၂၅	၆၅.၉
၈၀ - ၈၄	၄၀,၇၆၀	၂၉,၂၇၈	၁၁,၄၈၂	၇၁.၈	၁၄,၁၄၂	၁၂,၉၀၈	၁,၂၃၄	၉၁.၃	၂၆,၆၁၈	၁၆,၃၇၀	၁၀,၂၄၈	၆၁.၅
၈၅ - ၈၉	၁၉,၆၈၂	၁၃,၇၇၃	၅,၉၀၉	၇၀.၀	၆,၀၉၇	၅,၄၉၇	၆၀၀	၉၀.၂	၁၃,၅၈၅	၈,၂၇၆	၅,၃၀၉	၆၀.၉
၉၀ နှစ်နှင့်အထက်	၈,၉၁၂	၅,၉၇၉	၂,၉၃၃	၆၇.၁	၂,၄၂၉	၂,၁၄၄	၂၈၅	၈၈.၃	၆,၄၈၃	၃,၈၃၅	၂,၆၄၈	၅၉.၂
၁၀ နှစ်နှင့်အထက်	၄,၈၄၂,၃၇၃	၄,၅၆၄,၅၉၇	၂၇၇,၇၇၆	၉၄.၃	၂,၁၉၃,၄၁၂	၂,၁၃၆,၈၃၆	၅၆,၅၇၆	၉၇.၄	၂,၆၄၈,၉၆၁	၂,၄၂၇,၇၆၁	၂၂၁,၂၀၀	၉၁.၆
၁၅ နှစ်နှင့်အထက်	၄,၂၉၉,၂၅၀	၄,၀၃၀,၉၀၈	၂၆၈,၃၄၂	၉၃.၈	၁,၉၂၆,၇၈၃	၁,၈၇၄,၉၀၅	၅၁,၈၇၈	၉၇.၃	၂,၃၇၂,၄၆၇	၂,၁၅၆,၀၀၃	၂၁၆,၄၆၄	၉၀.၉

အသက်အုပ်စု	ပေါင်း				ကျား				မ			
	စုစုပေါင်း	စာတတ်သူ	စာမတတ်သူ	စာတတ်မြောက်မှုရာခိုင်နှုန်း	စုစုပေါင်း	စာတတ်သူ	စာမတတ်သူ	စာတတ်မြောက်မှုရာခိုင်နှုန်း	စုစုပေါင်း	စာတတ်သူ	စာမတတ်သူ	စာတတ်မြောက်မှုရာခိုင်နှုန်း
<b>မွန်ပြည်နယ်</b>												
၅ - ၉	၂၁၀,၈၁၄	၁၆၂,၉၂၈	၄၇,၈၈၆	၇၇.၃	၁၀၆,၉၅၁	၈၁,၉၂၈	၂၅,၀၂၃	၇၆.၆	၁၀၃,၈၆၃	၈၁,၀၀၀	၂၂,၈၆၃	၇၈.၀
၁၀ - ၁၄	၂၁၉,၉၆၈	၂၁၁,၇၃၈	၈,၂၃၀	၉၆.၃	၁၀၉,၀၇၇	၁၀၄,၃၇၁	၄,၇၀၆	၉၅.၇	၁၁၀,၈၉၁	၁၀၇,၃၆၇	၃,၅၂၄	၉၆.၈
၁၅ - ၁၉	၁၆၅,၉၀၅	၁၅၇,၀၅၇	၈,၈၄၈	၉၄.၇	၇၈,၇၄၄	၇၄,၁၁၈	၄,၆၂၆	၉၄.၁	၈၇,၁၆၁	၈၂,၉၃၉	၄,၂၂၂	၉၅.၂
၂၀ - ၂၄	၁၃၈,၄၆၅	၁၂၈,၄၂၃	၁၀,၀၄၂	၉၂.၇	၆၃,၄၂၈	၅၈,၇၇၆	၄,၆၅၂	၉၂.၇	၇၅,၀၃၇	၆၉,၆၄၇	၅,၃၉၀	၉၂.၈
၂၅ - ၂၉	၁၃၁,၈၂၅	၁၁၉,၉၇၁	၁၁,၈၅၄	၉၁.၀	၆၀,၈၈၅	၅၄,၉၇၅	၅,၉၁၀	၉၁.၅	၇၁,၇၄၀	၆၄,၉၉၆	၆,၇၄၄	၉၀.၆
၃၀ - ၃၄	၁၃၃,၃၂၉	၁၁၈,၉၇၄	၁၄,၃၅၅	၈၉.၂	၆၁,၀၃၀	၅၅,၀၃၃	၅,၉၉၇	၉၀.၂	၇၂,၂၉၉	၆၃,၉၄၁	၈,၃၅၈	၈၈.၄
၃၅ - ၃၉	၁၃၁,၁၂၃	၁၁၅,၂၁၃	၁၅,၉၁၀	၈၇.၉	၅၉,၈၂၉	၅၃,၄၈၁	၆,၃၄၈	၈၉.၄	၇၁,၂၉၄	၆၁,၇၃၂	၉,၅၆၂	၈၆.၆
၄၀ - ၄၄	၁၂၅,၆၅၈	၁၀၉,၈၆၃	၁၅,၇၉၅	၈၇.၄	၅၆,၁၂၂	၅၀,၃၆၅	၅,၇၅၇	၈၉.၇	၆၉,၅၃၆	၅၉,၄၉၈	၁၀,၀၃၈	၈၅.၆
၄၅ - ၄၉	၁၁၆,၁၅၁	၉၈,၇၂၅	၁၇,၄၂၆	၈၅.၀	၅၁,၇၇၆	၄၅,၅၆၄	၆,၂၁၂	၈၈.၀	၆၄,၃၇၅	၅၃,၁၆၁	၁၁,၂၁၄	၈၂.၆
၅၀ - ၅၄	၁၀၄,၀၆၄	၈၇,၂၉၈	၁၆,၇၆၆	၈၃.၉	၄၅,၆၉၆	၄၀,၂၄၈	၅,၄၄၈	၈၈.၁	၅၈,၃၆၈	၄၇,၀၅၀	၁၁,၃၁၈	၈၀.၆
၅၅ - ၅၉	၈၇,၁၈၄	၇၂,၃၄၅	၁၄,၈၃၉	၈၃.၀	၃၈,၅၂၉	၃၃,၉၃၀	၄,၅၉၉	၈၈.၁	၄၈,၆၅၅	၃၈,၄၁၅	၁၀,၂၄၀	၇၉.၀
၆၀ - ၆၄	၆၇,၀၃၂	၅၃,၄၉၉	၁၃,၅၃၃	၇၉.၈	၂၉,၅၉၂	၂၅,၆၃၈	၃,၉၅၄	၈၆.၆	၃၇,၄၄၀	၂၇,၈၆၁	၉,၅၇၉	၇၄.၄
၆၅ - ၆၉	၄၆,၃၃၀	၃၅,၆၀၆	၁၀,၇၂၄	၇၆.၉	၁၉,၉၇၈	၁၇,၀၉၄	၂,၈၈၄	၈၅.၆	၂၆,၃၅၂	၁၈,၅၁၂	၇,၈၄၀	၇၀.၂
၇၀ - ၇၄	၃၁,၂၉၉	၂၁,၈၆၅	၉,၄၃၄	၆၉.၉	၁၃,၂၆၅	၁၀,၇၈၃	၂,၄၈၂	၈၁.၃	၁၈,၀၃၄	၁၁,၀၈၂	၆,၉၅၂	၆၁.၅
၇၅ - ၇၉	၂၃,၇၉၁	၁၅,၅၁၂	၈,၂၇၉	၆၅.၂	၁၀,၁၆၃	၇,၉၄၉	၂,၂၁၄	၇၈.၂	၁၃,၆၂၈	၇,၅၆၃	၆,၀၆၅	၅၅.၅
၈၀ - ၈၄	၁၄,၃၅၃	၈,၆၃၅	၅,၇၁၈	၆၀.၂	၅,၉၈၀	၄,၃၈၇	၁,၅၉၃	၇၃.၄	၈,၃၇၃	၄,၂၄၈	၄,၁၂၅	၅၀.၇
၈၅ - ၈၉	၇,၉၀၁	၄,၇၃၃	၃,၁၆၈	၅၉.၉	၃,၁၀၅	၂,၂၄၈	၈၅၇	၇၂.၄	၄,၇၉၆	၂,၄၈၅	၂,၃၁၁	၅၁.၈
၉၀ နှစ်နှင့်အထက်	၃,၇၉၂	၂,၁၉၉	၁,၅၉၃	၅၈.၀	၁,၄၁၃	၁,၀၂၂	၃၉၁	၇၂.၃	၂,၃၇၉	၁,၁၇၇	၁,၂၀၂	၄၉.၅
၁၀ နှစ်နှင့်အထက်	၁,၅၄၈,၁၇၀	၁,၃၆၁,၆၅၆	၁၈၆,၅၁၄	၈၈.၀	၇၀၇,၈၁၂	၆၃၉,၉၈၂	၆၇,၈၃၀	၉၀.၄	၈၄၀,၃၅၈	၇၂၁,၆၇၄	၁၁၈,၆၈၄	၈၅.၉
၁၅ နှစ်နှင့်အထက်	၁,၃၂၈,၂၀၂	၁,၁၄၉,၉၁၈	၁၇၈,၂၈၄	၈၆.၆	၅၉၈,၇၃၅	၅၃၅,၆၁၁	၆၃,၁၂၄	၈၉.၅	၇၂၉,၄၆၇	၆၁၄,၃၀၇	၁၁၅,၁၆၀	၈၄.၂

အသက်အုပ်စု	ပေါင်း				ကျား				မ			
	စုစုပေါင်း	စာတတ်သူ	စာမတတ်သူ	စာတတ် မြောက်မှု ရာခိုင်နှုန်း	စုစုပေါင်း	စာတတ်သူ	စာမတတ်သူ	စာတတ် မြောက်မှု ရာခိုင်နှုန်း	စုစုပေါင်း	စာတတ်သူ	စာမတတ်သူ	စာတတ် မြောက်မှု ရာခိုင်နှုန်း
<b>ရခိုင်ပြည်နယ်</b>												
၅ - ၉	၂၂၆,၆၃၉	၁၇၀,၁၅၈	၅၆,၄၈၁	၇၅.၁	၁၁၄,၈၃၅	၈၆,၀၂၀	၂၈,၈၁၅	၇၄.၉	၁၁၁,၈၀၄	၈၄,၁၃၈	၂၇,၆၆၆	၇၅.၃
၁၀ - ၁၄	၂၃၈,၆၇၃	၂၂၅,၅၀၀	၁၃,၁၇၃	၉၄.၅	၁၁၈,၁၄၅	၁၁၂,၃၈၆	၅,၇၅၉	၉၅.၁	၁၂၀,၅၂၈	၁၁၃,၁၁၄	၇,၄၁၄	၉၃.၈
၁၅ - ၁၉	၁၈၆,၃၆၀	၁၇၁,၉၃၉	၁၄,၄၂၁	၉၂.၃	၈၆,၇၇၄	၈၁,၇၇၇	၄,၉၉၇	၉၄.၂	၉၉,၅၈၆	၉၀,၁၆၂	၉,၄၂၄	၉၀.၅
၂၀ - ၂၄	၁၅၀,၅၁၄	၁၃၅,၅၈၈	၁၄,၉၂၆	၉၀.၁	၆၂,၅၇၂	၅၈,၆၈၆	၃,၈၈၆	၉၃.၈	၈၇,၉၄၂	၇၆,၉၀၂	၁၁,၀၄၀	၈၇.၄
၂၅ - ၂၉	၁၅၂,၄၈၃	၁၃၃,၂၀၀	၁၉,၂၈၃	၈၇.၄	၆၄,၄၆၈	၅၉,၇၅၆	၄,၇၁၂	၉၂.၇	၈၈,၀၁၅	၇၃,၄၄၄	၁၄,၅၇၁	၈၃.၄
၃၀ - ၃၄	၁၄၂,၅၂၆	၁၂၃,၄၆၂	၁၉,၀၆၄	၈၆.၆	၆၂,၄၉၇	၅၇,၉၃၇	၄,၅၆၀	၉၂.၇	၈၀,၀၂၉	၆၅,၅၂၅	၁၄,၅၀၄	၈၁.၉
၃၅ - ၃၉	၁၃၀,၀၄၈	၁၁၁,၅၁၈	၁၈,၅၃၀	၈၅.၈	၅၈,၄၈၆	၅၃,၈၇၅	၄,၆၁၁	၉၂.၁	၇၁,၅၆၂	၅၇,၆၄၃	၁၃,၉၁၉	၈၀.၅
၄၀ - ၄၄	၁၂၃,၇၂၁	၁၀၆,၇၁၂	၁၇,၀၀၉	၈၆.၃	၅၄,၆၈၀	၅၁,၀၀၈	၃,၆၇၂	၉၃.၃	၆၉,၀၄၁	၅၅,၇၀၄	၁၃,၃၃၇	၈၀.၇
၄၅ - ၄၉	၁၁၅,၄၄၃	၉၆,၉၇၈	၁၈,၄၆၅	၈၄.၀	၅၂,၄၁၀	၄၈,၆၆၆	၃,၇၄၄	၉၂.၉	၆၃,၀၃၃	၄၈,၃၁၂	၁၄,၇၂၁	၇၆.၆
၅၀ - ၅၄	၁၀၄,၇၃၉	၈၅,၇၀၂	၁၉,၀၃၇	၈၁.၈	၄၇,၅၁၇	၄၃,၇၁၁	၃,၈၀၆	၉၂.၀	၅၇,၂၂၂	၄၁,၉၉၁	၁၅,၂၃၁	၇၃.၄
၅၅ - ၅၉	၈၃,၄၃၈	၆၇,၂၂၆	၁၆,၂၁၂	၈၀.၆	၃၈,၂၁၄	၃၄,၉၄၀	၃,၂၇၄	၉၁.၄	၄၅,၂၂၄	၃၂,၂၈၆	၁၂,၉၃၈	၇၁.၄
၆၀ - ၆၄	၆၅,၂၅၄	၅၀,၆၇၁	၁၄,၅၈၃	၇၇.၇	၂၉,၃၄၉	၂၆,၅၃၇	၂,၈၁၂	၉၀.၄	၃၅,၉၀၅	၂၄,၁၃၄	၁၁,၇၇၁	၆၇.၂
၆၅ - ၆၉	၄၉,၁၃၆	၃၇,၂၈၇	၁၁,၈၄၉	၇၅.၉	၂၁,၆၀၄	၁၉,၄၁၃	၂,၁၉၁	၈၉.၉	၂၇,၅၃၂	၁၇,၈၇၄	၉,၆၅၈	၆၄.၉
၇၀ - ၇၄	၃၃,၇၂၆	၂၃,၈၁၈	၉,၉၀၈	၇၀.၆	၁၄,၄၈၁	၁၂,၅၉၇	၁,၈၈၄	၈၇.၀	၁၉,၂၄၅	၁၁,၂၂၁	၈,၀၂၄	၅၈.၃
၇၅ - ၇၉	၂၅,၉၉၈	၁၇,၆၂၇	၈,၃၇၁	၆၇.၈	၁၁,၁၃၂	၉,၅၁၆	၁,၆၁၆	၈၅.၅	၁၄,၈၆၆	၈,၁၁၁	၆,၇၅၅	၅၄.၆
၈၀ - ၈၄	၁၆,၉၃၆	၁၀,၂၃၁	၆,၇၀၅	၆၀.၄	၆,၆၄၀	၅,၄၂၈	၁,၂၁၂	၈၁.၇	၁၀,၂၉၆	၄,၈၀၃	၅,၄၉၃	၄၆.၆
၈၅ - ၈၉	၇,၇၅၉	၄,၅၉၂	၃,၁၆၇	၅၉.၂	၂,၇၈၄	၂,၂၀၉	၅၇၅	၇၉.၃	၄,၉၇၅	၂,၃၈၃	၂,၅၉၂	၄၇.၉
၉၀ နှစ်နှင့်အထက်	၃,၂၃၀	၁,၇၄၄	၁,၄၈၆	၅၄.၀	၁,၀၂၆	၇၇၇	၂၄၉	၇၅.၇	၂,၂၀၄	၉၆၇	၁,၂၃၇	၄၃.၉
၁၀ နှစ်နှင့်အထက်	၁,၆၂၉,၉၈၄	၁,၄၀၃,၇၉၅	၂၂၆,၁၈၉	၈၆.၁	၇၃၂,၇၇၉	၆၇၉,၂၁၉	၅၃,၅၆၀	၉၂.၇	၈၉၇,၂၀၅	၇၂၄,၅၇၆	၁၇၂,၆၂၉	၈၀.၈
၁၅ နှစ်နှင့်အထက်	၁,၃၉၁,၃၁၁	၁,၁၇၈,၂၉၅	၂၁၃,၀၁၆	၈၄.၇	၆၁၄,၆၃၄	၅၆၆,၈၃၃	၄၇,၈၀၁	၉၂.၂	၇၇၆,၆၇၇	၆၁၁,၄၆၂	၁၆၅,၂၁၅	၇၈.၇

အသက်အုပ်စု	ပေါင်း				ကျား				မ			
	စုစုပေါင်း	စာတတ်သူ	စာမတတ်သူ	စာတတ်မြောက်မှု ရာခိုင်နှုန်း	စုစုပေါင်း	စာတတ်သူ	စာမတတ်သူ	စာတတ်မြောက်မှု ရာခိုင်နှုန်း	စုစုပေါင်း	စာတတ်သူ	စာမတတ်သူ	စာတတ်မြောက်မှု ရာခိုင်နှုန်း
<b>ရန်ကုန်တိုင်းဒေသကြီး</b>												
၅ - ၉	၅၄၇,၁၆၄	၄၄၈,၇၁၀	၉၈,၄၅၄	၈၂.၀	၂၇၇,၄၁၈	၂၂၆,၄၆၃	၅၀,၉၅၅	၈၁.၆	၂၆၉,၇၄၆	၂၂၂,၂၄၇	၄၇,၄၉၉	၈၂.၄
၁၀ - ၁၄	၆၁၂,၆၄၂	၆၀၀,၁၇၅	၁၂,၄၆၇	၉၈.၀	၃၀၇,၉၃၅	၃၀၁,၆၆၁	၆,၂၇၄	၉၈.၀	၃၀၄,၇၀၇	၂၉၈,၅၁၄	၆,၁၉၃	၉၈.၀
၁၅ - ၁၉	၆၄၉,၀၈၅	၆၃၅,၂၄၀	၁၃,၈၄၅	၉၇.၉	၃၁၂,၈၆၈	၃၀၆,၆၁၈	၆,၂၅၀	၉၈.၀	၃၃၆,၂၁၇	၃၂၈,၆၂၂	၇,၅၉၅	၉၇.၇
၂၀ - ၂၄	၆၇၃,၇၂၂	၆၅၉,၃၅၈	၁၄,၃၆၄	၉၇.၉	၃၁၁,၃၂၃	၃၀၅,၇၀၃	၅,၆၂၀	၉၈.၂	၃၆၂,၃၉၉	၃၅၃,၆၅၅	၈,၇၄၄	၉၇.၆
၂၅ - ၂၉	၆၂၁,၈၁၁	၆၀၆,၁၉၅	၁၅,၆၁၆	၉၇.၅	၂၈၈,၀၁၂	၂၈၂,၃၇၇	၅,၆၃၅	၉၈.၀	၃၃၃,၇၉၉	၃၂၃,၈၁၈	၉,၉၈၁	၉၇.၀
၃၀ - ၃၄	၅၈၆,၇၉၈	၅၇၀,၅၈၆	၁၆,၂၁၂	၉၇.၂	၂၇၈,၀၆၀	၂၇၂,၆၃၆	၅,၄၂၄	၉၈.၀	၃၀၈,၇၃၈	၂၉၇,၉၅၀	၁၀,၇၈၈	၉၆.၅
၃၅ - ၃၉	၅၂၃,၁၉၆	၅၀၆,၈၃၀	၁၆,၃၆၆	၉၆.၉	၂၄၄,၈၁၈	၂၃၉,၆၁၈	၅,၂၀၀	၉၇.၉	၂၇၈,၃၇၈	၂၆၇,၂၁၂	၁၁,၁၆၆	၉၆.၀
၄၀ - ၄၄	၄၈၇,၂၅၃	၄၇၂,၄၁၉	၁၄,၈၃၄	၉၇.၀	၂၂၃,၃၄၉	၂၁၉,၀၄၆	၄,၃၀၃	၉၈.၁	၂၆၃,၉၀၄	၂၅၃,၃၇၃	၁၀,၅၃၁	၉၆.၀
၄၅ - ၄၉	၄၃၉,၅၅၀	၄၂၅,၀၁၈	၁၄,၅၃၂	၉၆.၇	၁၉၈,၄၂၅	၁၉၄,၆၉၃	၃,၇၃၂	၉၈.၁	၂၄၁,၁၂၅	၂၃၀,၃၂၅	၁၀,၈၀၀	၉၅.၅
၅၀ - ၅၄	၃၆၉,၉၈၅	၃၅၇,၀၆၈	၁၂,၉၁၇	၉၆.၅	၁၆၄,၂၇၄	၁၆၁,၃၂၅	၂,၉၄၉	၉၈.၂	၂၀၅,၇၁၁	၁၉၅,၇၄၃	၉,၉၆၈	၉၅.၂
၅၅ - ၅၉	၂၉၇,၇၈၇	၂၈၆,၁၇၈	၁၁,၆၀၉	၉၆.၁	၁၃၀,၀၀၂	၁၂၇,၆၅၉	၂,၃၄၃	၉၈.၂	၁၆၇,၇၈၅	၁၅၈,၅၁၉	၉,၂၆၆	၉၄.၅
၆၀ - ၆၄	၂၂၂,၆၅၆	၂၁၁,၆၁၄	၁၁,၀၄၂	၉၅.၀	၉၆,၅၅၉	၉၄,၇၄၇	၁,၈၁၂	၉၈.၁	၁၂၆,၀၉၇	၁၁၆,၈၆၇	၉,၂၃၀	၉၂.၇
၆၅ - ၆၉	၁၅၄,၀၉၅	၁၄၅,၀၄၁	၉,၀၅၄	၉၄.၁	၆၅,၁၇၃	၆၃,၉၃၅	၁,၂၃၈	၉၈.၁	၈၈,၉၂၂	၈၁,၁၀၆	၇,၈၁၆	၉၁.၂
၇၀ - ၇၄	၉၆,၀၅၅	၈၈,၄၀၀	၇,၆၅၅	၉၂.၀	၄၀,၀၆၂	၃၉,၀၈၅	၉၇၇	၉၇.၆	၅၅,၉၉၃	၄၉,၃၁၅	၆,၆၇၈	၈၈.၁
၇၅ - ၇၉	၇၄,၉၅၆	၆၆,၈၅၄	၈,၁၀၂	၈၉.၂	၃၀,၂၆၂	၂၉,၃၃၀	၉၃၂	၉၆.၉	၄၄,၆၉၄	၃၇,၅၂၄	၇,၁၇၀	၈၄.၀
၈၀ - ၈၄	၄၃,၁၀၄	၃၇,၄၉၈	၅,၆၀၆	၈၇.၀	၁၆,၄၁၇	၁၅,၇၅၃	၆၆၄	၉၆.၀	၂၆,၆၈၇	၂၁,၇၄၅	၄,၉၄၂	၈၁.၅
၈၅ - ၈၉	၂၁,၈၉၅	၁၈,၆၀၀	၃,၂၉၅	၈၅.၀	၇,၄၉၉	၇,၀၉၉	၄၀၀	၉၄.၇	၁၄,၃၉၆	၁၁,၅၀၁	၂,၈၉၅	၇၉.၉
၉၀ နှစ်နှင့်အထက်	၉,၉၉၈	၈,၄၁၄	၁,၅၈၄	၈၄.၂	၃,၃၂၁	၃,၀၉၀	၂၃၁	၉၃.၀	၆,၆၇၇	၅,၃၂၄	၁,၃၅၃	၇၉.၇
၁၀ နှစ်နှင့်အထက်	၅,၈၈၄,၅၈၈	၅,၆၉၅,၄၈၈	၁၈၉,၁၀၀	၉၆.၈	၂,၇၁၈,၃၅၉	၂,၆၆၄,၃၇၅	၅၃,၉၈၄	၉၈.၀	၃,၁၆၆,၂၂၉	၃,၀၃၁,၁၁၃	၁၃၅,၁၁၆	၉၅.၇
၁၅ နှစ်နှင့်အထက်	၅,၂၇၁,၉၄၆	၅,၀၉၅,၃၁၃	၁၇၆,၆၃၃	၉၆.၆	၂,၄၁၀,၄၂၄	၂,၃၆၂,၇၁၄	၄၇,၇၁၀	၉၈.၀	၂,၈၆၁,၅၂၂	၂,၇၃၂,၅၉၉	၁၂၈,၉၂၃	၉၅.၅



အသက်အုပ်စု	ပေါင်း				ကျား				မ			
	စုစုပေါင်း	စာတတ်သူ	စာမတတ်သူ	စာတတ်မြောက်မှု ရာခိုင်နှုန်း	စုစုပေါင်း	စာတတ်သူ	စာမတတ်သူ	စာတတ်မြောက်မှု ရာခိုင်နှုန်း	စုစုပေါင်း	စာတတ်သူ	စာမတတ်သူ	စာတတ်မြောက်မှု ရာခိုင်နှုန်း
<b>ရှမ်းပြည်နယ်</b>												
၅ - ၉	၆၀၈,၇၅၈	၃၆၂,၀၅၇	၂၄၆,၇၀၁	၅၉.၅	၃၀၂,၀၅၄	၁၇၆,၉၂၈	၁၂၅,၁၂၆	၅၈.၆	၃၀၆,၇၀၄	၁၈၅,၁၂၉	၁၂၁,၅၇၅	၆၀.၄
၁၀ - ၁၄	၅၈၅,၆၅၇	၄၇၆,၁၄၂	၁၀၉,၅၁၅	၈၁.၃	၂၇၇,၉၆၂	၂၂၅,၄၂၀	၅၂,၅၄၂	၈၁.၁	၃၀၇,၆၉၅	၂၅၀,၇၂၂	၅၆,၉၇၃	၈၁.၅
၁၅ - ၁၉	၅၂၇,၅၃၅	၄၁၃,၁၅၂	၁၁၄,၃၈၃	၇၈.၃	၂၅၃,၉၇၅	၂၀၁,၄၁၅	၅၂,၅၆၀	၇၉.၃	၂၇၃,၅၆၀	၂၁၁,၇၃၇	၆၁,၈၂၃	၇၇.၄
၂၀ - ၂၄	၄၆၈,၄၆၇	၃၅၁,၆၅၈	၁၁၆,၈၀၉	၇၅.၁	၂၂၆,၄၈၆	၁၇၅,၃၀၅	၅၁,၁၈၁	၇၇.၄	၂၄၁,၉၈၁	၁၇၆,၃၅၃	၆၅,၆၂၈	၇၂.၉
၂၅ - ၂၉	၄၄၄,၂၁၅	၃၁၅,၁၇၈	၁၂၉,၀၃၇	၇၁.၀	၂၁၆,၀၁၇	၁၆၁,၆၀၉	၅၄,၄၀၈	၇၄.၈	၂၂၈,၁၉၈	၁၅၃,၅၆၉	၇၄,၆၂၉	၆၇.၃
၃၀ - ၃၄	၄၁၃,၉၁၆	၂၈၀,၆၁၄	၁၃၃,၃၀၂	၆၇.၈	၂၀၆,၆၁၁	၁၄၈,၈၅၁	၅၇,၇၆၀	၇၂.၀	၂၀၇,၃၀၅	၁၃၁,၇၆၃	၇၅,၅၄၂	၆၃.၆
၃၅ - ၃၉	၃၆၆,၃၀၇	၂၃၉,၇၁၄	၁၂၆,၅၉၃	၆၅.၄	၁၈၀,၉၃၁	၁၂၇,၈၆၅	၅၃,၀၆၆	၇၀.၇	၁၈၅,၃၇၆	၁၁၁,၈၄၉	၇၃,၅၂၇	၆၀.၃
၄၀ - ၄၄	၃၄၃,၇၅၄	၂၁၃,၅၄၇	၁၃၀,၂၀၇	၆၂.၁	၁၆၆,၇၅၅	၁၁၃,၇၄၅	၅၃,၀၁၀	၆၈.၂	၁၇၆,၉၉၉	၉၉,၈၀၂	၇၇,၁၉၇	၅၆.၄
၄၅ - ၄၉	၂၈၉,၁၁၄	၁၇၁,၆၅၃	၁၁၇,၄၆၁	၅၉.၄	၁၃၇,၃၈၇	၉၂,၂၅၉	၄၅,၁၂၈	၆၇.၂	၁၅၁,၇၂၇	၇၉,၃၉၄	၇၂,၃၃၃	၅၂.၃
၅၀ - ၅၄	၂၇၀,၀၄၅	၁၄၅,၁၆၂	၁၂၄,၈၈၃	၅၃.၈	၁၂၈,၄၈၂	၇၉,၄၁၁	၄၉,၀၇၁	၆၁.၈	၁၄၁,၅၆၃	၆၅,၇၅၁	၇၅,၈၁၂	၄၆.၄
၅၅ - ၅၉	၁၉၅,၂၀၄	၁၀၅,၁၄၇	၉၀,၀၅၇	၅၃.၉	၉၀,၈၈၅	၅၈,၅၂၀	၃၂,၃၆၅	၆၄.၄	၁၀၄,၃၁၉	၄၆,၆၂၇	၅၇,၆၉၂	၄၄.၇
၆၀ - ၆၄	၁၅၅,၃၈၈	၇၁,၇၆၃	၈၃,၆၂၅	၄၆.၂	၇၃,၁၁၁	၄၁,၆၃၈	၃၁,၄၇၃	၅၇.၀	၈၂,၂၇၇	၃၀,၁၂၅	၅၂,၁၅၂	၃၆.၆
၆၅ - ၆၉	၉၀,၀၈၄	၄၀,၉၉၄	၄၉,၀၉၀	၄၅.၅	၄၁,၀၆၂	၂၄,၀၁၁	၁၇,၀၅၁	၅၈.၅	၄၉,၀၂၂	၁၆,၉၈၃	၃၂,၀၃၉	၃၄.၆
၇၀ - ၇၄	၆၅,၄၆၅	၂၃,၆၀၂	၄၁,၈၆၃	၃၆.၁	၂၈,၇၇၄	၁၃,၈၇၀	၁၄,၉၀၄	၄၈.၂	၃၆,၆၉၁	၉,၇၃၂	၂၆,၉၅၉	၂၆.၅
၇၅ - ၇၉	၃၉,၁၆၆	၁၄,၇၃၂	၂၄,၄၃၄	၃၇.၆	၁၆,၅၁၇	၈,၇၄၄	၇,၇၇၃	၅၂.၉	၂၂,၆၄၉	၅,၉၈၈	၁၆,၆၆၁	၂၆.၄
၈၀ - ၈၄	၂၈,၁၅၇	၈,၃၈၆	၁၉,၇၇၁	၂၉.၈	၁၁,၃၉၈	၄,၉၀၇	၆,၄၉၁	၄၃.၁	၁၆,၇၅၉	၃,၄၇၉	၁၃,၂၈၀	၂၀.၈
၈၅ - ၈၉	၁၁,၅၉၇	၃,၈၄၄	၇,၇၅၃	၃၃.၁	၄,၄၇၈	၂,၁၂၅	၂,၃၅၃	၄၇.၅	၇,၁၁၉	၁,၇၁၉	၅,၄၀၀	၂၄.၁
၉၀ နှစ်နှင့်အထက်	၇,၁၃၉	၁,၈၃၇	၅,၃၀၂	၂၅.၇	၂,၆၆၀	၁,၀၁၃	၁,၆၄၇	၃၈.၁	၄,၄၇၉	၈၂၄	၃,၆၅၅	၁၈.၄
၁၀ နှစ်နှင့်အထက်	၄,၃၀၁,၂၁၀	၂,၈၇၇,၁၂၅	၁,၄၂၄,၀၈၅	၆၆.၉	၂,၀၆၃,၄၉၁	၁,၄၈၀,၇၀၈	၅၈၂,၇၈၃	၇၁.၈	၂,၂၃၇,၇၁၉	၁,၃၉၆,၄၁၇	၈၄၁,၃၀၂	၆၂.၄
၁၅ နှစ်နှင့်အထက်	၃,၇၁၅,၅၅၃	၂,၄၀၀,၉၈၃	၁,၃၁၄,၅၇၀	၆၄.၆	၁,၇၈၅,၅၂၉	၁,၂၅၅,၂၈၈	၅၃၀,၂၄၁	၇၀.၃	၁,၉၃၀,၀၂၄	၁,၁၄၅,၆၉၅	၇၈၄,၃၂၉	၅၉.၄

အသက်အုပ်စု	ပေါင်း				ကျား				မ			
	စုစုပေါင်း	စာတတ်သူ	စာမတတ်သူ	စာတတ်မြောက်မှု ရာခိုင်နှုန်း	စုစုပေါင်း	စာတတ်သူ	စာမတတ်သူ	စာတတ်မြောက်မှု ရာခိုင်နှုန်း	စုစုပေါင်း	စာတတ်သူ	စာမတတ်သူ	စာတတ်မြောက်မှု ရာခိုင်နှုန်း
<b>ဧရာဝတီတိုင်းဒေသကြီး</b>												
၅ - ၉	၆၀၉,၉၄၉	၄၇၅,၇၁၇	၁၃၄,၂၃၂	၇၈.၀	၃၀၆,၅၂၇	၂၃၇,၄၀၇	၆၉,၁၂၀	၇၇.၅	၃၀၃,၄၂၂	၂၃၈,၃၁၀	၆၅,၁၁၂	၇၈.၅
၁၀ - ၁၄	၆၁၅,၂၄၉	၅၉၆,၉၇၇	၁၈,၂၇၂	၉၇.၀	၃၀၆,၆၆၈	၂၉၇,၁၉၁	၉,၄၇၇	၉၆.၉	၃၀၈,၅၈၁	၂၉၉,၇၈၆	၈,၇၉၅	၉၇.၁
၁၅ - ၁၉	၅၀၇,၉၈၁	၄၈၉,၁၈၉	၁၈,၇၉၂	၉၆.၃	၂၄၉,၉၅၇	၂၄၀,၉၁၉	၉,၀၃၈	၉၆.၄	၂၅၈,၀၂၄	၂၄၈,၂၇၀	၉,၇၅၄	၉၆.၂
၂၀ - ၂၄	၄၆၂,၂၅၃	၄၄၁,၂၂၃	၂၁,၀၃၀	၉၅.၅	၂၁၉,၇၀၀	၂၁၁,၂၄၇	၈,၄၅၃	၉၆.၂	၂၄၂,၅၅၃	၂၂၉,၉၇၆	၁၂,၅၇၇	၉၄.၈
၂၅ - ၂၉	၄၇၅,၁၀၈	၄၅၀,၀၁၉	၂၅,၀၈၉	၉၄.၇	၂၂၆,၀၁၂	၂၁၆,၃၇၁	၉,၆၄၁	၉၅.၇	၂၄၉,၀၉၆	၂၃၃,၆၄၈	၁၅,၄၄၈	၉၃.၈
၃၀ - ၃၄	၄၆၆,၀၉၀	၄၃၉,၁၇၈	၂၆,၉၁၂	၉၄.၂	၂၂၃,၄၄၅	၂၁၃,၃၄၄	၁၀,၁၀၁	၉၅.၅	၂၄၂,၆၄၅	၂၂၅,၈၃၄	၁၆,၈၁၁	၉၃.၁
၃၅ - ၃၉	၄၃၄,၃၁၆	၄၀၇,၉၄၉	၂၆,၃၆၇	၉၃.၉	၂၀၆,၉၅၅	၁၉၇,၃၁၂	၉,၆၄၃	၉၅.၃	၂၂၇,၃၆၁	၂၁၀,၆၃၇	၁၆,၇၂၄	၉၂.၆
၄၀ - ၄၄	၃၉၁,၂၀၅	၃၇၁,၀၂၅	၂၀,၁၈၀	၉၄.၈	၁၈၅,၃၁၇	၁၇၈,၆၀၄	၆,၇၁၃	၉၆.၄	၂၀၅,၈၈၈	၁၉၂,၄၂၁	၁၃,၄၆၇	၉၃.၅
၄၅ - ၄၉	၃၆၁,၂၃၉	၃၄၁,၂၈၁	၁၉,၉၅၈	၉၄.၅	၁၇၁,၁၆၁	၁၆၄,၉၆၉	၆,၁၉၂	၉၆.၄	၁၉၀,၀၇၈	၁၇၆,၃၁၂	၁၃,၇၆၆	၉၂.၈
၅၀ - ၅၄	၃၃၀,၀၅၈	၃၁၀,၂၀၄	၁၉,၈၅၄	၉၄.၀	၁၅၆,၃၅၇	၁၅၀,၇၃၃	၅,၆၂၄	၉၆.၄	၁၇၃,၇၀၁	၁၅၉,၄၇၁	၁၄,၂၃၀	၉၁.၈
၅၅ - ၅၉	၂၇၃,၅၉၅	၂၅၅,၀၉၇	၁၈,၄၉၈	၉၃.၂	၁၂၇,၈၃၂	၁၂၃,၁၅၁	၄,၆၈၁	၉၆.၃	၁၄၅,၇၆၃	၁၃၁,၉၄၆	၁၃,၈၁၇	၉၀.၅
၆၀ - ၆၄	၂၀၆,၂၈၃	၁၈၉,၁၈၁	၁၇,၁၀၂	၉၁.၇	၉၄,၇၇၀	၉၁,၀၁၁	၃,၇၅၉	၉၆.၀	၁၁၁,၅၁၃	၉၈,၁၇၀	၁၃,၃၄၃	၈၈.၀
၆၅ - ၆၉	၁၂၁,၂၂၉	၁၀၉,၂၉၂	၁၁,၉၃၇	၉၀.၂	၅၄,၀၀၀	၅၁,၅၈၁	၂,၄၁၉	၉၅.၅	၆၇,၂၂၉	၅၇,၇၁၁	၉,၅၁၈	၈၅.၈
၇၀ - ၇၄	၈၃,၅၆၅	၇၂,၅၄၁	၁၁,၀၂၄	၈၆.၈	၃၆,၃၂၈	၃၄,၃၅၀	၁,၉၇၈	၉၄.၆	၄၇,၂၃၇	၃၈,၁၉၁	၉,၀၄၆	၈၀.၈
၇၅ - ၇၉	၇၂,၆၆၀	၆၀,၅၉၇	၁၂,၀၆၃	၈၃.၄	၃၀,၈၀၂	၂၈,၇၅၀	၂,၀၅၂	၉၃.၃	၄၁,၈၅၈	၃၁,၈၄၇	၁၀,၀၁၁	၇၆.၁
၈၀ - ၈၄	၄၄,၅၆၀	၃၆,၀၂၄	၈,၅၃၆	၈၀.၈	၁၈,၆၃၇	၁၇,၁၁၄	၁,၅၂၃	၉၁.၈	၂၅,၉၂၃	၁၈,၉၁၀	၇,၀၁၃	၇၂.၉
၈၅ - ၈၉	၁၉,၉၇၆	၁၆,၁၄၁	၃,၈၃၅	၈၀.၈	၇,၉၀၈	၇,၂၆၃	၆၄၅	၉၁.၈	၁၂,၀၆၈	၈,၈၇၈	၃,၁၉၀	၇၃.၆
၉၀ နှစ်နှင့်အထက်	၇,၇၈၁	၆,၁၈၉	၁,၅၉၂	၇၉.၅	၃,၀၉၉	၂,၇၈၉	၃၁၀	၉၀.၀	၄,၆၈၂	၃,၄၀၀	၁,၂၈၂	၇၂.၆
၁၀ နှစ်နှင့်အထက်	၄,၈၇၃,၁၄၈	၄,၅၉၂,၁၀၇	၂၈၁,၀၄၁	၉၄.၂	၂,၃၁၈,၉၄၈	၂,၂၂၆,၆၉၉	၉၂,၂၄၉	၉၆.၀	၂,၅၅၄,၂၀၀	၂,၃၆၅,၄၀၈	၁၈၈,၇၉၂	၉၂.၆
၁၅ နှစ်နှင့်အထက်	၄,၂၅၇,၈၉၉	၃,၉၉၅,၁၃၀	၂၆၂,၇၆၉	၉၃.၈	၂,၀၁၂,၂၈၀	၁,၉၂၉,၅၀၈	၈၂,၇၇၂	၉၅.၉	၂,၂၄၅,၆၁၉	၂,၀၆၅,၆၂၂	၁၇၉,၉၉၇	၉၂.၀

အသက်အုပ်စု	ပေါင်း				ကျား				မ			
	စုစုပေါင်း	စာတတ်သူ	စာမတတ်သူ	စာတတ်မြောက်မှု ရာခိုင်နှုန်း	စုစုပေါင်း	စာတတ်သူ	စာမတတ်သူ	စာတတ်မြောက်မှု ရာခိုင်နှုန်း	စုစုပေါင်း	စာတတ်သူ	စာမတတ်သူ	စာတတ်မြောက်မှု ရာခိုင်နှုန်း
နေပြည်တော် ကောင်စီနယ်မြေ												
၅ - ၉	၁၀၈,၃၈၂	၈၉,၈၉၉	၁၈,၄၈၃	၈၂.၉	၅၄,၄၀၁	၄၄,၈၂၆	၉,၅၇၅	၈၂.၄	၅၃,၉၈၁	၄၅,၀၇၃	၈,၉၀၈	၈၃.၅
၁၀ - ၁၄	၁၀၄,၁၈၈	၁၀၂,၄၆၀	၁,၇၂၈	၉၈.၃	၅၁,၈၃၆	၅၁,၀၆၀	၇၇၆	၉၈.၅	၅၂,၃၅၂	၅၁,၄၀၀	၉၅၂	၉၈.၂
၁၅ - ၁၉	၉၁,၆၃၀	၈၉,၅၄၃	၂,၀၈၇	၉၇.၇	၄၄,၁၂၉	၄၃,၃၁၃	၈၁၆	၉၈.၂	၄၇,၅၀၁	၄၆,၂၃၀	၁,၂၇၁	၉၇.၃
၂၀ - ၂၄	၉၂,၇၅၆	၈၉,၉၅၁	၂,၈၀၅	၉၇.၀	၄၂,၇၁၁	၄၁,၉၂၄	၇၈၇	၉၈.၂	၅၀,၀၄၅	၄၈,၀၂၇	၂,၀၁၈	၉၆.၀
၂၅ - ၂၉	၉၆,၅၅၃	၉၂,၉၉၆	၃,၅၅၇	၉၆.၃	၄၅,၄၉၄	၄၄,၆၀၂	၈၉၂	၉၈.၀	၅၁,၀၅၉	၄၈,၃၉၄	၂,၆၆၅	၉၄.၈
၃၀ - ၃၄	၉၁,၂၇၂	၈၇,၃၃၁	၃,၉၄၁	၉၅.၇	၄၃,၉၅၀	၄၃,၀၃၂	၉၁၈	၉၇.၉	၄၇,၃၂၂	၄၄,၂၉၉	၃,၀၂၃	၉၃.၆
၃၅ - ၃၉	၇၈,၃၉၉	၇၄,၆၀၇	၃,၇၉၂	၉၅.၂	၃၇,၃၂၄	၃၆,၅၄၄	၇၈၀	၉၇.၉	၄၁,၀၇၅	၃၈,၀၆၃	၃,၀၁၂	၉၂.၇
၄၀ - ၄၄	၆၉,၄၄၄	၆၅,၈၄၅	၃,၅၉၉	၉၄.၈	၃၂,၆၅၄	၃၂,၀၇၆	၅၇၈	၉၈.၂	၃၆,၇၉၀	၃၃,၇၆၉	၃,၀၂၁	၉၁.၈
၄၅ - ၄၉	၆၂,၈၇၉	၅၈,၈၃၂	၄,၀၄၇	၉၃.၆	၂၉,၂၈၀	၂၈,၆၄၄	၆၃၆	၉၇.၈	၃၃,၅၉၉	၃၀,၁၈၈	၃,၄၁၁	၈၉.၈
၅၀ - ၅၄	၅၂,၀၁၇	၄၈,၈၄၉	၃,၁၆၈	၉၃.၉	၂၄,၀၃၅	၂၃,၅၇၉	၄၅၆	၉၈.၁	၂၇,၉၈၂	၂၅,၂၇၀	၂,၇၁၂	၉၀.၃
၅၅ - ၅၉	၄၂,၈၅၀	၃၉,၉၇၇	၂,၈၇၃	၉၃.၃	၁၉,၆၃၆	၁၉,၃၀၉	၃၂၇	၉၈.၃	၂၃,၂၁၄	၂၀,၆၆၈	၂,၅၄၆	၈၉.၀
၆၀ - ၆၄	၂၉,၀၃၆	၂၆,၁၁၉	၂,၉၁၇	၉၀.၀	၁၂,၆၈၃	၁၂,၄၁၇	၂၆၆	၉၇.၉	၁၆,၃၅၃	၁၃,၇၀၂	၂,၆၅၁	၈၃.၈
၆၅ - ၆၉	၁၉,၁၆၀	၁၆,၆၇၈	၂,၄၈၂	၈၇.၀	၇,၉၆၉	၇,၇၆၃	၂၀၆	၉၇.၄	၁၁,၁၉၁	၈,၉၁၅	၂,၂၇၆	၇၉.၇
၇၀ - ၇၄	၁၁,၉၃၁	၉,၈၃၅	၂,၀၉၆	၈၂.၄	၄,၇၅၅	၄,၅၇၉	၁၇၆	၉၆.၃	၇,၁၇၆	၅,၂၅၆	၁,၉၂၀	၇၃.၂
၇၅ - ၇၉	၉,၉၆၄	၇,၈၇၀	၂,၀၉၄	၇၉.၀	၃,၇၆၀	၃,၅၉၂	၁၆၈	၉၅.၅	၆,၂၀၄	၄,၂၇၈	၁,၉၂၆	၆၉.၀
၈၀ - ၈၄	၆,၁၅၃	၄,၅၈၆	၁,၅၆၇	၇၄.၅	၂,၁၄၅	၂,၀၃၁	၁၁၄	၉၄.၇	၄,၀၀၈	၂,၅၅၅	၁,၄၅၃	၆၃.၇
၈၅ - ၈၉	၃,၀၀၇	၂,၁၃၇	၈၇၀	၇၁.၁	၉၁၄	၈၅၅	၅၉	၉၃.၅	၂,၀၉၃	၁,၂၈၂	၈၁၁	၆၁.၃
၉၀ နှစ်နှင့်အထက်	၁,၃၄၃	၉၁၁	၄၃၂	၆၇.၈	၃၃၃	၃၀၆	၂၇	၉၁.၉	၁,၀၁၀	၆၀၅	၄၀၅	၅၉.၉
၁၀ နှစ်နှင့်အထက်	၈၆၂,၅၈၂	၈၁၈,၅၂၇	၄၄,၀၅၅	၉၄.၉	၄၀၃,၆၀၈	၃၉၅,၆၂၆	၇,၉၈၂	၉၈.၀	၄၅၈,၉၇၄	၄၂၂,၉၀၁	၃၆,၀၇၃	၉၂.၁
၁၅ နှစ်နှင့်အထက်	၇၅၈,၃၉၄	၇၁၆,၀၆၇	၄၂,၃၂၇	၉၄.၄	၃၅၁,၇၇၂	၃၄၄,၅၆၆	၇,၂၀၆	၉၈.၀	၄၀၆,၆၂၂	၃၇၁,၅၀၁	၃၅,၁၂၁	၉၁.၄

ဇယား (ဃ-၂)။ အသက် (၁၅) နှစ်နှင့်အထက်အိမ်ထောင်စုလူဦးရေကို စာတတ်မြောက်မှုရာခိုင်နှုန်းနှင့် မြို့ပြ/ကျေးလက်အလိုက် ကျား/မ ခွဲခြားဖော်ပြသောဇယား

မြို့ပြ/ကျေးလက်	ပေါင်း				ကျား				မ			
	စုစုပေါင်း	စာတတ်သူ	စာမတတ်သူ	စာတတ်မြောက်မှု ရာခိုင်နှုန်း	စုစုပေါင်း	စာတတ်သူ	စာမတတ်သူ	စာတတ်မြောက်မှု ရာခိုင်နှုန်း	စုစုပေါင်း	စာတတ်သူ	စာမတတ်သူ	စာတတ်မြောက်မှု ရာခိုင်နှုန်း
ပြည်ထောင်စု	၃၃,၉၃၄,၆၃၁	၃၀,၃၇၈,၈၁၉	၃,၅၅၅,၈၁၂	၈၉.၅	၁၅,၅၅၃,၈၄၂	၁၄,၄၀၈,၉၁၂	၁,၁၄၄,၉၃၀	၉၂.၆	၁၈,၃၈၀,၇၈၉	၁၅,၉၆၉,၉၀၇	၂,၄၁၀,၈၈၂	၈၆.၉
မြို့ပြ	၁၀,၃၉၉,၃၃၄	၉,၉၀၂,၁၀၁	၄၉၇,၂၃၃	၉၅.၂	၄,၆၈၆,၄၄၇	၄,၅၅၁,၆၂၂	၁၃၄,၈၂၅	၉၇.၁	၅,၇၁၂,၈၈၇	၅,၃၅၀,၄၇၉	၃၆၂,၄၀၈	၉၃.၇
ကျေးလက်	၂၃,၅၃၅,၂၉၇	၂၀,၄၇၆,၇၁၈	၃,၀၅၈,၅၇၉	၈၇.၀	၁၀,၈၆၇,၃၉၅	၉,၈၅၇,၂၉၀	၁,၀၁၀,၁၀၅	၉၀.၇	၁၂,၆၆၇,၉၀၂	၁၀,၆၁၉,၄၂၈	၂,၀၄၈,၄၇၄	၈၃.၈
ကချင်ပြည်နယ်	၉၁၉,၂၄၆	၈၄၂,၆၀၂	၇၆,၆၄၄	၉၁.၇	၄၃၆,၃၉၅	၄၁၀,၈၅၆	၂၅,၅၃၉	၉၄.၁	၄၈၂,၈၅၁	၄၃၁,၇၄၆	၅၁,၁၀၅	၈၉.၄
မြို့ပြ	၃၅၃,၃၈၅	၃၃၃,၀၃၆	၂၀,၃၄၉	၉၄.၂	၁၆၄,၀၃၁	၁၅၈,၀၃၂	၆,၀၀၉	၉၆.၃	၁၈၉,၃၅၄	၁၇၅,၀၀၄	၁၄,၃၅၀	၉၂.၄
ကျေးလက်	၅၆၅,၈၆၁	၅၀၉,၅၆၆	၅၆,၀၉၅	၉၀.၁	၂၇၂,၃၆၄	၂၅၂,၈၂၄	၁၉,၅၄၀	၉၂.၈	၂၉၃,၄၉၇	၂၅၆,၇၄၂	၃၆,၇၅၅	၈၇.၅
ကယားပြည်နယ်	၁၇၅,၅၇၀	၁၄၄,၀၈၅	၃၁,၄၈၅	၈၂.၁	၈၃,၃၇၁	၇၂,၅၆၄	၁၀,၈၀၇	၈၇.၀	၉၂,၁၉၉	၇၁,၅၂၁	၂၀,၆၇၈	၇၇.၆
မြို့ပြ	၄၇,၂၃၆	၄၃,၉၈၄	၃,၂၅၂	၉၃.၁	၂၁,၆၇၇	၂၀,၇၈၆	၉၉၁	၉၅.၉	၂၅,၅၅၉	၂၃,၁၉၈	၂,၃၆၁	၉၀.၈
ကျေးလက်	၁၂၈,၃၃၄	၁၀၀,၁၀၁	၂၈,၂၃၃	၇၈.၀	၆၁,၆၉၄	၅၁,၇၇၈	၉,၉၁၆	၈၃.၉	၆၆,၆၄၀	၄၈,၃၂၃	၁၈,၃၁၇	၇၂.၅
ကရင်ပြည်နယ်	၉၂၄,၄၄၆	၆၈၇,၈၇၁	၂၃၆,၅၇၅	၇၄.၄	၄၃၂,၂၂၂	၃၃၉,၀၄၀	၉၃,၂၄၂	၇၈.၄	၄၉၂,၁၆၄	၃၄၈,၈၃၁	၁၄၃,၃၃၃	၇၀.၉
မြို့ပြ	၂၁၆,၈၆၅	၂၀၂,၁၅၅	၁၄,၇၁၀	၉၃.၂	၁၀၂,၄၀၆	၉၇,၆၂၅	၅,၇၈၁	၉၅.၃	၁၁၄,၄၅၉	၁၀၄,၅၃၀	၉,၉၂၉	၉၁.၃
ကျေးလက်	၇၀၇,၅၈၁	၄၈၅,၇၁၆	၂၂၁,၈၆၅	၆၈.၆	၃၂၉,၈၁၆	၂၄၁,၄၁၅	၈၈,၄၀၁	၇၃.၂	၃၇၇,၇၀၅	၂၄၄,၃၀၁	၁၃၃,၄၀၄	၆၄.၇
ချင်းပြည်နယ်	၂၇၉,၂၄၇	၂၂၁,၈၅၈	၅၇,၃၈၉	၇၉.၄	၁၂၇,၁၂၂	၁၁၂,၄၄၁	၁၄,၆၈၁	၈၈.၅	၁၅၂,၁၂၅	၁၀၉,၄၁၇	၄၂,၇၀၈	၇၁.၉
မြို့ပြ	၆၂,၅၈၂	၅၆,၀၅၂	၆,၅၃၀	၈၉.၆	၂၇,၅၀၀	၂၆,၁၅၈	၁,၃၄၂	၉၅.၁	၃၅,၀၈၂	၂၉,၈၉၄	၅,၁၈၈	၈၅.၂
ကျေးလက်	၂၁၆,၆၆၅	၁၆၅,၈၀၆	၅၀,၈၅၉	၇၆.၅	၉၉,၆၂၂	၈၆,၂၈၃	၁၃,၃၃၉	၈၆.၆	၁၁၇,၀၄၃	၇၉,၅၂၃	၃၇,၅၂၀	၆၇.၉
စစ်ကိုင်းတိုင်းဒေသကြီး	၃,၅၉၈,၉၆၉	၃,၃၇၂,၈၅၅	၂၂၆,၁၁၄	၉၃.၇	၁,၆၀၅,၁၃၈	၁,၅၅၀,၉၉၃	၅၄,၁၄၅	၉၆.၆	၁,၉၉၃,၈၃၁	၁,၈၂၁,၈၆၂	၁၇၁,၉၆၉	၉၁.၄
မြို့ပြ	၆၃၀,၄၃၉	၆၀၆,၃၅၈	၂၄,၀၈၁	၉၆.၂	၂၇၉,၀၂၄	၂၇၃,၅၈၄	၅,၄၄၀	၉၈.၁	၃၅၁,၄၁၅	၃၃၂,၇၇၄	၁၈,၆၄၁	၉၄.၇
ကျေးလက်	၂,၉၆၈,၅၃၀	၂,၇၆၆,၄၉၇	၂၀၂,၀၃၃	၉၃.၂	၁,၃၂၆,၁၁၄	၁,၂၇၇,၄၀၉	၄၈,၇၀၅	၉၆.၃	၁,၆၄၂,၄၁၆	၁,၄၈၉,၀၈၈	၁၅၃,၃၂၈	၉၀.၇
တနင်္သာရီတိုင်းဒေသကြီး	၈၈၁,၆၃၀	၈၁၇,၈၂၂	၆၃,၈၀၈	၉၂.၈	၄၁၈,၅၄၅	၃၉၅,၄၅၄	၂၃,၀၉၁	၉၄.၅	၄၆၃,၀၈၅	၄၂၂,၃၆၈	၄၀,၇၁၇	၉၁.၂
မြို့ပြ	၂၂၇,၀၂၉	၂၁၉,၄၀၁	၇,၆၂၈	၉၆.၆	၁၀၄,၆၁၁	၁၀၂,၄၃၂	၂,၁၇၉	၉၇.၉	၁၂၂,၄၁၈	၁၁၆,၉၆၉	၅,၄၄၉	၉၅.၅
ကျေးလက်	၆၅၄,၆၀၁	၅၉၈,၄၂၁	၅၆,၁၈၀	၉၁.၄	၃၁၃,၉၃၄	၂၉၃,၀၂၂	၂၀,၉၁၂	၉၃.၃	၃၄၀,၆၆၇	၃၀၅,၃၉၉	၃၅,၂၆၈	၈၉.၆
ပဲခူးတိုင်းဒေသကြီး	၃,၃၇၉,၄၃၉	၃,၁၈၄,၉၈၈	၁၉၄,၄၅၁	၉၄.၂	၁,၅၄၂,၁၂၃	၁,၄၉၁,၃၁၃	၅၀,၈၁၀	၉၆.၇	၁,၈၃၃,၃၁၆	၁,၆၉၃,၆၇၅	၁၃၉,၆၄၁	၉၂.၂
မြို့ပြ	၇၅၉,၂၆၁	၇၂၇,၉၂၆	၃၁,၃၃၅	၉၅.၉	၃၃၂,၉၇၀	၃၂၅,၈၆၁	၇,၁၀၉	၉၇.၉	၄၂၆,၂၉၁	၄၀၂,၀၆၅	၂၄,၂၂၆	၉၄.၃
ကျေးလက်	၂,၆၂၀,၁၇၈	၂,၄၅၇,၀၆၂	၁၆၃,၁၁၆	၉၃.၈	၁,၂၀၉,၁၅၃	၁,၁၆၅,၄၅၂	၄၃,၇၀၁	၉၆.၄	၁,၄၀၇,၀၂၅	၁,၂၉၁,၆၁၀	၁၁၅,၄၁၅	၉၁.၅

မြို့ပြ/ကျေးလက်	ပေါင်း				ကျား				မ			
	စုစုပေါင်း	စာတတ်သူ	စာမတတ်သူ	စာတတ်မြောက်မှု ရာခိုင်နှုန်း	စုစုပေါင်း	စာတတ်သူ	စာမတတ်သူ	စာတတ်မြောက်မှု ရာခိုင်နှုန်း	စုစုပေါင်း	စာတတ်သူ	စာမတတ်သူ	စာတတ်မြောက်မှု ရာခိုင်နှုန်း
မကွေးတိုင်းဒေသကြီး	၂,၇၅၃,၅၂၉	၂,၅၄၀,၁၂၄	၂၁၃,၄၀၅	၉၂.၂	၁,၂၀၈,၇၀၉	၁,၁၆၆,၈၂၆	၄၁,၈၈၃	၉၆.၅	၁,၅၄၄,၈၂၀	၁,၃၇၃,၂၉၈	၁၇၁,၅၂၂	၈၈.၉
မြို့ပြ	၄၂၀,၂၄၂	၄၀၃,၈၀၈	၁၆,၄၃၄	၉၆.၁	၁၈၀,၃၇၂	၁၇၆,၉၆၂	၃,၄၁၀	၉၈.၁	၂၃၉,၈၇၀	၂၂၆,၈၄၆	၁၃,၀၂၄	၉၄.၆
ကျေးလက်	၂,၃၃၃,၂၈၇	၂,၁၃၆,၃၁၆	၁၉၆,၉၇၁	၉၁.၆	၁,၀၂၈,၃၃၇	၉၈၉,၈၆၄	၃၈,၄၇၃	၉၆.၃	၁,၃၀၄,၉၅၀	၁,၁၄၆,၄၅၂	၁၅၈,၄၉၈	၈၇.၉
မန္တလေးတိုင်းဒေသကြီး	၄,၂၉၉,၂၅၀	၄,၀၃၀,၉၀၈	၂၆၈,၃၄၂	၉၃.၈	၁,၉၂၆,၇၈၃	၁,၈၇၄,၉၀၅	၅၁,၈၇၈	၉၇.၃	၂,၃၇၂,၄၆၇	၂,၁၅၆,၀၀၃	၂၁၆,၄၆၄	၉၀.၉
မြို့ပြ	၁,၄၉၁,၉၂၀	၁,၄၄၈,၈၉၀	၄၃,၀၃၀	၉၆.၄	၆၇၃,၆၃၉	၆၆၂,၂၉၉	၁၁,၃၄၀	၉၈.၃	၈၁၈,၂၈၁	၇၇၆,၅၉၁	၄၁,၆၉၀	၉၄.၉
ကျေးလက်	၂,၈၀၇,၃၃၀	၂,၅၈၂,၀၁၈	၂၂၅,၃၁၂	၉၂.၃	၁,၂၅၃,၁၄၄	၁,၂၁၂,၆၀၆	၄၀,၅၃၈	၉၆.၈	၁,၅၅၄,၁၈၆	၁,၃၇၉,၄၁၂	၁၇၄,၇၇၄	၈၈.၈
မွန်ပြည်နယ်	၁,၃၂၈,၂၀၂	၁,၁၄၉,၉၁၈	၁၇၈,၂၈၄	၈၆.၆	၅၉၈,၇၃၅	၅၃၅,၆၁၁	၆၃,၁၂၄	၈၉.၅	၇၂၉,၄၆၇	၆၁၄,၃၀၇	၁၁၅,၁၆၀	၈၄.၂
မြို့ပြ	၃၉၁,၉၁၅	၃၆၇,၄၄၄	၂၄,၄၇၁	၉၃.၈	၁၇၄,၆၉၆	၁၆၇,၂၅၅	၇,၄၄၁	၉၅.၇	၂၁၇,၂၁၉	၂၀၀,၁၈၉	၁၇,၀၃၀	၉၂.၂
ကျေးလက်	၉၃၆,၂၈၇	၇၈၂,၄၇၄	၁၅၃,၈၁၃	၈၃.၆	၄၂၄,၀၃၉	၃၆၈,၃၅၆	၅၅,၆၈၃	၈၆.၉	၅၁၂,၂၄၈	၄၁၄,၁၁၈	၉၈,၁၃၀	၈၀.၈
ရခိုင်ပြည်နယ်	၁,၃၉၁,၃၁၁	၁,၁၇၈,၂၉၅	၂၁၃,၀၁၆	၈၄.၇	၆၁၄,၆၃၄	၅၆၆,၈၃၃	၄၇,၈၀၁	၉၂.၂	၇၇၆,၆၇၇	၆၁၁,၄၆၂	၁၆၅,၂၁၅	၇၈.၇
မြို့ပြ	၂၄၆,၅၅၇	၂၂၂,၇၄၁	၂၃,၈၁၆	၉၀.၃	၁၀၇,၅၀၂	၁၀၁,၃၃၆	၆,၁၆၆	၉၄.၃	၁၃၉,၀၅၅	၁၂၁,၄၀၅	၁၇,၆၅၀	၈၇.၃
ကျေးလက်	၁,၁၄၄,၇၅၄	၉၅၅,၅၅၄	၁၈၉,၂၀၀	၈၃.၅	၅၀၇,၁၃၂	၄၆၅,၄၉၇	၄၁,၆၃၅	၉၁.၈	၆၃၇,၆၂၂	၄၉၀,၀၅၇	၁၄၇,၅၆၅	၇၆.၉
ရန်ကုန်တိုင်းဒေသကြီး	၅,၂၇၁,၉၄၆	၅,၀၉၅,၃၁၃	၁၇၆,၆၃၃	၉၆.၆	၂,၄၁၀,၄၂၄	၂,၃၆၂,၇၁၄	၄၇,၇၁၀	၉၈.၀	၂,၈၆၁,၅၂၂	၂,၇၃၂,၅၉၉	၁၂၈,၉၂၃	၉၅.၅
မြို့ပြ	၃,၇၇၇,၈၇၇	၃,၆၇၃,၅၉၇	၁၀၄,၂၈၀	၉၇.၂	၁,၇၀၆,၉၁၈	၁,၆၈၀,၉၆၄	၂၅,၉၅၄	၉၈.၅	၂,၀၇၀,၉၅၉	၁,၉၉၂,၆၃၃	၈၈,၃၂၆	၉၆.၂
ကျေးလက်	၁,၄၉၄,၀၆၉	၁,၄၂၁,၇၁၆	၇၂,၃၅၃	၉၅.၂	၇၀၃,၅၀၆	၆၈၁,၇၅၀	၂၁,၇၅၆	၉၆.၉	၇၉၀,၅၆၃	၇၃၉,၉၆၆	၅၀,၅၉၇	၉၃.၆
ရှမ်းပြည်နယ်	၃,၇၁၅,၅၅၃	၂,၄၀၀,၉၈၃	၁,၃၁၄,၅၇၀	၆၄.၆	၁,၇၈၅,၅၂၉	၁,၂၅၅,၂၈၈	၅၃၀,၂၄၁	၇၀.၃	၁,၉၃၀,၀၂၄	၁,၁၄၅,၆၉၅	၇၈၄,၃၂၉	၅၉.၄
မြို့ပြ	၉၁၃,၉၃၉	၇၇၈,၇၅၁	၁၃၅,၁၈၈	၈၅.၂	၄၂၃,၃၄၇	၃၇၈,၂၆၁	၄၅,၀၈၆	၈၉.၄	၄၉၀,၅၉၂	၄၀၀,၄၉၀	၉၀,၁၀၂	၈၁.၆
ကျေးလက်	၂,၈၀၁,၆၁၄	၁,၆၂၂,၂၃၂	၁,၁၃၆,၃၈၂	၅၇.၉	၁,၃၆၂,၁၈၂	၈၇၇,၀၂၇	၄၈၅,၁၅၅	၆၄.၄	၁,၄၃၉,၄၃၂	၇၄၅,၂၀၅	၆၉၄,၂၂၇	၅၁.၈
ဧရာဝတီတိုင်းဒေသကြီး	၄,၂၅၇,၈၉၉	၃,၉၉၅,၁၃၀	၂၆၂,၇၆၉	၉၃.၈	၂,၀၁၂,၂၈၀	၁,၉၂၉,၅၀၈	၈၂,၇၇၂	၉၅.၉	၂,၂၄၅,၆၁၉	၂,၀၆၅,၆၂၂	၁၇၉,၉၉၇	၉၂.၀
မြို့ပြ	၆၂၅,၄၄၃	၅၉၉,၇၉၅	၂၅,၆၄၈	၉၅.၉	၂၈၀,၀၅၉	၂၇၃,၅၈၇	၆,၄၇၂	၉၇.၇	၃၄၅,၃၈၄	၃၂၆,၂၀၈	၁၉,၁၇၆	၉၄.၄
ကျေးလက်	၃,၆၃၂,၄၅၆	၃,၃၉၅,၃၃၅	၂၃၇,၁၂၁	၉၃.၅	၁,၇၃၂,၂၂၁	၁,၆၅၅,၉၂၁	၇၆,၃၀၀	၉၅.၆	၁,၉၀၀,၂၃၅	၁,၇၃၉,၄၁၄	၁၆၀,၈၂၁	၉၁.၅
နေပြည်တော်												
ကောင်စီနယ်မြေ												
မြို့ပြ	၇၅၈,၃၉၄	၇၁၆,၀၆၇	၄၂,၃၂၇	၉၄.၄	၃၅၁,၇၇၂	၃၄၄,၅၆၆	၇,၂၀၆	၉၈.၀	၄၀၆,၆၂၂	၃၇၁,၅၀၁	၃၅,၁၂၁	၉၁.၄
ကျေးလက်	၂၃၄,၆၄၄	၂၂၈,၁၆၃	၆,၄၈၁	၉၇.၂	၁၀၇,၆၉၅	၁၀၆,၄၈၀	၁,၂၁၅	၉၈.၉	၁၂၆,၉၄၉	၁၂၁,၆၈၃	၅,၂၆၆	၉၅.၉
	၅၂၃,၇၅၀	၄၈၄,၉၀၄	၃၅,၈၄၆	၉၃.၂	၂၄၄,၀၇၇	၂၃၈,၀၄၆	၆,၀၃၁	၉၇.၅	၂၇၉,၆၇၃	၂၄၉,၈၈၈	၂၉,၇၈၅	၈၉.၃

ဇယား (ဃ-၃)။ အသက် (၅) နှစ်နှင့်အထက်လူဦးရေကို အသက်အပိုင်းအခြားနှင့် ကျောင်းတက်ရောက်မှုအခြေအနေအလိုက် ကျား/မ ခွဲခြားဖော်ပြသောဇယား

အသက်	ပေါင်း					ကျား					မ				
	စုစုပေါင်း	ကျောင်းတက် နေသူ	ကျောင်းတက် ဖူးသူ	လုံးဝကျောင်း မနေဘူးသူ	ကျောင်းတက်နေ သူရေခိုင်နှုန်း	စုစုပေါင်း	ကျောင်းတက် နေသူ	ကျောင်းတက် ဖူးသူ	လုံးဝကျောင်း မနေဘူးသူ	ကျောင်းတက်နေ သူရေခိုင်နှုန်း	စုစုပေါင်း	ကျောင်းတက် နေသူ	ကျောင်းတက် ဖူးသူ	လုံးဝကျောင်း မနေဘူးသူ	ကျောင်းတက်နေ သူရေခိုင်နှုန်း
ပြည်ထောင်စု															
မြို့ပြ/ ကျေးလက်	၄၃,၅၁၇,၁၄၇	၈,၄၆၁,၄၇၇	၂၉,၄၅၀,၃၃၇	၅,၆၀၅,၃၃၃	၁၉.၄	၂၀,၃၂၂,၄၀၇	၄,၁၅၁,၀၂၇	၁၃,၉၁၁,၁၇၈	၂,၂၆၀,၂၀၂	၂၀.၄	၂၃,၁၉၄,၇၄၀	၄,၃၁၀,၄၅၀	၁၅,၅၃၉,၁၅၉	၃,၃၄၅,၁၃၁	၁၈.၆
၅	၉၂၆,၅၈၂	၂၇၁,၄၂၉	၄၂,၇၇၄	၆၁၂,၃၃၉	၂၉.၃	၄၆၉,၇၁၈	၁၃၄,၄၄၂	၂၁,၃၄၃	၃၁၃,၉၃၃	၂၈.၆	၄၅၆,၈၆၄	၁၃၆,၉၈၇	၂၁,၄၃၁	၂၉၈,၄၄၆	၃၀.၀
၆	၉၅၈,၀၃၀	၇၁၆,၃၁၈	၇၇,၄၁၆	၁၆၄,၂၉၆	၇၄.၈	၄၈၃,၃၃၆	၃၅၈,၅၁၃	၃၈,၆၆၈	၈၆,၁၅၅	၇၄.၂	၄၇၄,၆၆၄	၃၅၇,၈၀၅	၃၈,၇၄၈	၇၈,၁၄၁	၇၅.၄
၇	၉၇၈,၂၈၄	၈၀၉,၅၀၈	၉၁,၇၆၅	၇၇,၀၁၁	၈၂.၇	၄၉၃,၃၂၇	၄၀၇,၂၆၀	၄၆,၃၃၃	၃၉,၇၃၄	၈၂.၆	၄၈၄,၉၅၇	၄၀၂,၂၄၈	၄၅,၄၃၂	၃၇,၂၇၇	၈၂.၉
၈	၉၃၆,၁၁၄	၇၈၀,၉၀၄	၉၂,၉၅၅	၆၂,၂၅၅	၈၃.၄	၄၆၄,၃၆၉	၃၈၆,၆၅၉	၄၆,၃၁၅	၃၁,၃၉၅	၈၃.၃	၄၇၁,၇၄၅	၃၉၄,၂၄၅	၄၆,၆၄၀	၃၀,၈၆၀	၈၃.၆
၉	၉၂၅,၅၅၁	၇၈၅,၁၄၃	၉၇,၇၆၉	၄၂,၆၃၉	၈၄.၈	၄၆၂,၅၈၈	၃၉၁,၇၄၀	၄၉,၂၃၄	၂၁,၆၁၄	၈၄.၇	၄၆၂,၉၆၃	၃၉၃,၄၀၃	၄၈,၅၃၅	၂၁,၀၂၅	၈၅.၀
၁၀	၉၈၄,၇၆၃	၈၀၉,၅၈၅	၁၂၁,၂၃၂	၅၃,၉၄၆	၈၂.၂	၄၉၁,၆၆၇	၄၀၄,၁၁၇	၆၀,၃၂၃	၂၇,၂၂၇	၈၂.၂	၄၉၃,၀၉၆	၄၀၅,၄၆၈	၆၀,၉၀၉	၂၆,၇၁၉	၈၂.၂
၁၁	၉၀၄,၃၆၄	၇၃၅,၈၈၃	၁၃၆,၀၁၇	၃၂,၄၆၄	၈၁.၄	၄၄၆,၃၉၈	၃၆၃,၄၆၅	၆၆,၄၀၈	၁၆,၅၂၅	၈၁.၄	၄၅၇,၉၆၆	၃၇၂,၄၁၈	၆၉,၆၀၉	၁၅,၉၃၉	၈၁.၃
၁၂	၉၉၅,၃၆၉	၇၄၆,၆၂၄	၂၀၃,၅၉၀	၄၅,၁၅၅	၇၅.၀	၄၉၁,၅၂၇	၃၇၀,၃၀၇	၉၈,၈၁၄	၂၂,၄၀၆	၇၅.၃	၅၀၃,၈၄၂	၃၇၆,၃၁၇	၁၀၄,၇၇၆	၂၂,၇၄၉	၇၄.၇
၁၃	၁,၀၂၃,၁၁၂	၆၈၆,၀၅၁	၂၉၁,၅၉၆	၄၅,၄၆၅	၆၇.၁	၅၀၄,၂၂၀	၃၄၀,၁၅၉	၁၄၁,၅၉၂	၂၂,၄၆၉	၆၇.၅	၅၁၈,၈၉၂	၃၄၅,၈၉၂	၁၅၀,၀၀၄	၂၂,၉၉၆	၆၆.၇
၁၄	၉၅၀,၃၄၇	၅၃၆,၃၃၄	၃၇၂,၇၇၅	၄၁,၂၃၈	၅၆.၄	၄၆၁,၄၁၅	၂၆၁,၂၂၂	၁၈၀,၂၈၇	၁၉,၉၀၆	၅၆.၆	၄၈၈,၉၃၂	၂၇၅,၁၁၂	၁၉၂,၄၈၈	၂၁,၃၃၂	၅၆.၃
၁၅	၉၀၀,၁၄၅	၃၉၉,၀၁၈	၄၄၄,၆၉၂	၅၆,၄၃၅	၄၄.၃	၄၃၉,၈၆၃	၁၉၁,၂၂၃	၂၂၀,၈၇၈	၂၇,၇၆၂	၄၃.၅	၄၆၀,၂၈၂	၂၀၇,၇၉၅	၂၂၃,၈၁၄	၂၈,၆၇၃	၄၅.၁
၁၆	၈၂၅,၅၂၆	၂၉၆,၄၅၆	၄၈၃,၁၆၈	၄၅,၉၀၂	၃၅.၉	၃၉၇,၂၆၃	၁၃၇,၀၀၂	၂၃၈,၀၅၇	၂၂,၂၀၄	၃၄.၅	၄၂၈,၂၆၃	၁၅၉,၄၅၄	၂၄၅,၁၁၁	၂၃,၆၉၈	၃၇.၂
၁၇	၈၃၈,၂၅၈	၂၃၄,၆၂၂	၅၅၇,၅၅၆	၄၆,၀၈၀	၂၈.၀	၄၀၄,၇၆၁	၁၀၆,၄၂၇	၂၇၆,၁၃၉	၂၂,၁၉၅	၂၆.၃	၄၃၃,၄၉၇	၁၂၈,၁၉၅	၂၈၁,၄၁၇	၂၃,၈၈၅	၂၉.၆
၁၈	၉၂၈,၈၆၇	၁၈၆,၅၂၆	၆၇၆,၃၅၈	၆၅,၉၈၃	၂၀.၁	၄၃၈,၅၆၂	၈၂,၁၅၃	၃၂၆,၂၈၄	၃၀,၁၂၅	၁၈.၇	၄၉၀,၃၀၅	၁၀၄,၃၇၃	၃၅၀,၀၇၄	၃၅,၈၅၈	၂၁.၃
၁၉	၇၆၇,၂၆၇	၁၂၈,၁၈၇	၅၉၅,၃၆၃	၄၃,၇၁၇	၁၆.၇	၃၆၀,၄၃၅	၅၆,၁၁၅	၂၈၄,၁၃၁	၂၀,၁၈၉	၁၅.၆	၄၀၆,၈၃၂	၇၂,၀၇၂	၃၁၁,၂၃၂	၂၃,၅၂၈	၁၇.၇
၂၀	၉၅၃,၆၉၇	၉၂,၆၆၈	၇၇၂,၃၄၉	၈၈,၆၈၀	၉.၇	၄၄၂,၈၃၅	၄၂,၄၄၁	၃၆၀,၉၆၄	၃၉,၄၃၀	၉.၆	၅၁၀,၈၆၂	၅၀,၂၂၇	၄၁၁,၃၈၅	၄၉,၂၅၀	၉.၈
၂၁	၇၃၃,၉၆၇	၅၅,၀၄၉	၆၃၆,၄၂၆	၄၂,၄၉၂	၇.၅	၃၃၈,၆၉၆	၂၆,၅၃၈	၂၉၃,၀၉၇	၁၉,၀၆၁	၇.၈	၃၉၅,၂၇၁	၂၈,၅၁၁	၃၄၃,၃၂၉	၂၃,၄၃၁	၇.၂
၂၂	၇၆၇,၅၃၉	၃၄,၈၈၅	၆၇၉,၆၈၄	၅၂,၉၇၀	၄.၅	၃၅၂,၅၈၄	၁၇,၃၃၂	၃၁၂,၀၄၉	၂၃,၂၀၃	၄.၉	၄၁၄,၉၅၅	၁၇,၅၅၃	၃၆၇,၆၃၅	၂၉,၇၆၇	၄.၂
၂၃	၇၆၃,၀၆၃	၂၂,၁၅၆	၆၈၆,၃၃၇	၅၄,၅၇၀	၂.၉	၃၅၂,၈၃၅	၁၁,၄၃၄	၃၁၇,၅၇၇	၂၃,၈၂၄	၃.၂	၄၁၀,၂၂၈	၁၀,၇၂၂	၃၆၈,၇၆၀	၃၀,၇၄၆	၂.၆
၂၄	၇၀၄,၅၂၉	၁၄,၁၆၆	၆၄၁,၂၁၇	၄၉,၁၄၆	၂.၀	၃၂၂,၁၇၅	၇,၃၂၉	၂၉၄,၁၄၄	၂၀,၇၀၂	၂.၃	၃၈၂,၃၅၄	၆,၈၃၇	၃၇၅,၀၇၃	၂၈,၄၄၄	၁.၈

အသက်	ပေါင်း					ကျား					မ				
	စုစုပေါင်း	ကျောင်းတက် နေသူ	ကျောင်းတက် ဖူးသူ	လုံးဝကျောင်း မနေဘူးသူ	ကျောင်းတက်နေ သူရဲရင်နှုန်း	စုစုပေါင်း	ကျောင်းတက် နေသူ	ကျောင်းတက် ဖူးသူ	လုံးဝကျောင်း မနေဘူးသူ	ကျောင်းတက်နေ သူရဲရင်နှုန်း	စုစုပေါင်း	ကျောင်းတက် နေသူ	ကျောင်းတက် ဖူးသူ	လုံးဝကျောင်း မနေဘူးသူ	ကျောင်းတက်နေ သူရဲရင်နှုန်း
၂၅	၈၈၃,၈၀၄	၁၂,၂၅၇	၇၇၄,၈၀၅	၉၆,၇၄၂	၁.၄	၄၁၁,၂၆၉	၆,၃၁၀	၃၆၃,၂၄၁	၄၁,၇၁၈	၁.၅	၄၇၂,၅၃၅	၅,၉၄၇	၄၁၁,၅၆၄	၅၅,၀၂၄	၁.၃
၂၆	၆၉၇,၂၉၄	၈,၄၁၄	၆၃၅,၃၄၇	၅၃,၅၃၃	၁.၂	၃၂၂,၉၆၂	၄,၃၄၆	၂၉၅,၅၈၆	၂၃,၀၃၀	၁.၃	၃၇၄,၃၃၂	၄,၀၆၈	၃၃၉,၇၆၁	၃၀,၅၀၃	၁.၁
၂၇	၇၄၀,၁၀၆	၇,၅၇၁	၆၇၂,၄၂၉	၆၀,၁၀၆	၁.၀	၃၄၄,၀၇၆	၃,၉၀၄	၃၁၄,၇၁၇	၂၅,၄၅၅	၁.၁	၃၉၆,၀၃၀	၃,၆၆၇	၃၅၇,၇၁၂	၃၄,၆၅၁	၀.၉
၂၈	၈၁၀,၁၄၂	၆,၉၉၇	၇၂၈,၈၇၅	၇၄,၂၇၀	၀.၉	၃၇၁,၅၅၆	၃,၄၇၀	၃၃၈,၁၄၃	၂၉,၉၄၃	၀.၉	၄၃၈,၅၈၆	၃,၅၂၇	၃၉၀,၇၃၂	၄၄,၃၂၇	၀.၈
၂၉	၇၀၃,၆၅၅	၅,၅၄၉	၆၄၃,၆၆၃	၅၄,၄၄၃	၀.၈	၃၂၄,၄၂၅	၂,၆၆၉	၂၉၉,၆၀၅	၂၂,၁၅၁	၀.၈	၃၇၉,၂၃၀	၂,၈၈၀	၃၄၄,၀၅၈	၃၂,၂၉၂	၀.၈
၃၀ - ၃၄	၃,၆၈၈,၈၆၂	၂၀,၂၇၁	၃,၃၀၁,၅၄၉	၃၆၇,၀၄၂	၀.၅	၁,၇၃၂,၄၁၀	၉,၆၁၆	၁,၅၆၉,၃၇၆	၁၅၃,၄၁၈	၀.၆	၁,၉၅၆,၄၅၂	၁၀,၆၅၅	၁,၇၃၂,၁၇၃	၂၁၃,၆၂၄	၀.၅
၃၅ - ၃၉	၃,၄၀၈,၂၈၀	၁၃,၀၇၅	၃,၀၂၁,၀၁၇	၃၈၇,၁၈၈	၀.၄	၁,၅၉၂,၁၅၁	၅,၉၈၂	၁,၄၃၃,၃၄၄	၁၅၂,၈၂၅	၀.၄	၁,၈၁၆,၁၂၉	၇,၀၉၃	၁,၅၈၇,၆၇၃	၂၂၁,၃၆၃	၀.၄
၄၀ - ၄၄	၃,၁၅၈,၄၃၉	၁၀,၀၁၁	၂,၇၆၆,၅၁၁	၃၈၁,၉၁၇	၀.၃	၁,၄၅၇,၈၀၀	၄,၄၉၈	၁,၃၀၄,၀၅၄	၁၄၉,၂၄၈	၀.၃	၁,၇၀၀,၆၃၉	၅,၅၁၃	၁,၄၆၂,၄၅၇	၂၃၂,၆၆၉	၀.၃
၄၅ - ၄၉	၂,၈၄၆,၃၅၁	၇,၈၂၃	၂,၄၃၆,၃၄၀	၄၀၂,၁၈၈	၀.၃	၁,၃၀၂,၃၉၀	၃,၃၉၅	၁,၁၄၈,၅၀၄	၁၅၀,၄၉၁	၀.၃	၁,၅၄၃,၉၆၁	၄,၄၂၈	၁,၂၈၇,၈၃၆	၂၅၁,၆၆၇	၀.၃
၅၀ နှစ်နှင့်အထက်	၈,၈၁၄,၈၄၀	၂၇,၉၉၇	၆,၇၆၈,၇၆၂	၂,၀၁၈,၀၈၁	၀.၃	၃,၈၄၄,၇၉၄	၁၀,၉၅၉	၃,၁၇၁,၉၇၁	၆၆၁,၈၆၄	၀.၃	၄,၉၇၀,၀၄၆	၁၇,၀၃၈	၃,၅၉၆,၇၉၁	၁,၃၇၆,၂၁၇	၀.၃
<b>စုစုပေါင်း</b>	<b>၁၂,၇၇၈,၅၈၁</b>	<b>၂,၃၇၇,၀၇၈</b>	<b>၉,၆၀၀,၆၃၄</b>	<b>၈၀၀,၈၆၉</b>	<b>၁၈.၆</b>	<b>၅,၈၈၃,၁၉၂</b>	<b>၁,၁၆၉,၃၀၈</b>	<b>၄,၄၂၁,၇၁၁</b>	<b>၂၉၂,၁၇၃</b>	<b>၁၉.၉</b>	<b>၆,၈၉၅,၃၈၉</b>	<b>၁,၂၀၇,၇၇၀</b>	<b>၅,၁၇၈,၉၂၃</b>	<b>၅၀၈,၆၆၆</b>	<b>၁၇.၅</b>
၅	၂၁၀,၂၅၉	၅၅,၁၅၀	၁၃,၇၆၃	၁၄၁,၃၄၆	၂၆.၂	၁၀၇,၂၇၆	၂၇,၆၃၄	၆,၉၁၉	၇၂,၇၂၃	၂၅.၈	၁၀၂,၉၈၃	၂၇,၅၁၆	၆,၈၄၄	၆၈,၆၂၃	၂၆.၇
၆	၂၂၂,၄၈၄	၁၆၆,၆၄၁	၂၆,၅၇၉	၂၉,၂၆၄	၇၄.၉	၁၁၂,၆၁၄	၈၃,၇၁၄	၁၃,၃၄၇	၁၅,၅၅၃	၇၄.၃	၁၀၉,၈၇၀	၈၂,၉၂၇	၁၃,၂၃၂	၁၃,၇၁၁	၇၅.၅
၇	၂၃၄,၁၃၃	၁၉၂,၉၉၇	၃၂,၀၀၆	၉,၁၃၀	၈၂.၄	၁၁၈,၆၉၈	၉၇,၇၀၀	၁၆,၁၅၆	၄,၈၄၂	၈၂.၃	၁၁၅,၄၃၅	၉၅,၂၉၇	၁၅,၈၅၀	၄,၂၈၈	၈၂.၆
၈	၂၂၇,၆၇၂	၁၈၉,၀၇၈	၃၂,၃၆၃	၆,၂၃၁	၈၃.၀	၁၁၄,၂၈၀	၉၄,၇၉၂	၁၆,၂၉၅	၃,၁၉၃	၈၂.၉	၁၁၃,၃၉၂	၉၄,၂၈၆	၁၆,၀၆၈	၃,၀၃၈	၈၃.၂
၉	၂၂၄,၅၆၈	၁၈၆,၈၀၅	၃၂,၈၄၈	၄,၉၁၅	၈၃.၂	၁၁၃,၁၇၀	၉၃,၉၉၀	၁၆,၆၃၉	၂,၅၄၁	၈၃.၁	၁၁၁,၃၉၈	၉၂,၈၁၅	၁၆,၂၀၉	၂,၃၇၄	၈၃.၃
၁၀	၂၃၄,၃၂၅	၁၉၁,၈၁၂	၃၇,၆၅၀	၄,၈၆၃	၈၁.၉	၁၁၈,၈၀၄	၉၇,၄၁၆	၁၈,၈၃၉	၂,၅၄၉	၈၂.၀	၁၁၅,၅၂၁	၉၄,၃၉၆	၁၈,၈၁၁	၂,၃၁၄	၈၁.၇
၁၁	၂၂၉,၀၈၄	၁၈၄,၈၇၆	၄၀,၀၅၉	၄,၁၄၉	၈၀.၇	၁၁၄,၅၃၉	၉၂,၄၆၄	၁၉,၉၄၃	၂,၁၃၂	၈၀.၇	၁၁၄,၅၄၅	၉၂,၄၁၂	၂၀,၁၁၆	၂,၀၁၇	၈၀.၇
၁၂	၂၅၂,၄၅၈	၁၉၃,၂၀၅	၅၃,၉၇၂	၅,၂၈၁	၇၆.၅	၁၂၆,၅၄၈	၉၆,၆၁၉	၂၇,၃၂၄	၂,၆၀၅	၇၆.၃	၁၂၅,၉၁၀	၉၆,၅၈၆	၂၆,၆၄၈	၂,၆၇၆	၇၆.၇
၁၃	၂၇၇,၁၃၈	၁၉၆,၈၀၈	၇၄,၄၂၇	၅,၉၀၃	၇၁.၀	၁၃၉,၀၀၀	၉၈,၄၂၂	၃၇,၇၃၁	၂,၈၄၇	၇၀.၈	၁၃၈,၁၃၈	၉၈,၃၈၆	၃၆,၆၆၆	၃,၀၅၆	၇၁.၂
၁၄	၂၆၇,၁၂၆	၁၆၈,၆၄၃	၉၂,၈၄၅	၅,၆၃၈	၆၃.၁	၁၃၁,၈၁၆	၈၂,၃၂၀	၄၆,၈၅၄	၂,၆၄၂	၆၂.၅	၁၃၅,၃၁၀	၈၆,၃၃၃	၄၅,၉၉၁	၂,၉၉၆	၆၃.၈
၁၅	၂၄၄,၀၂၀	၁၃၃,၇၄၇	၁၀၄,၃၄၄	၅,၉၂၉	၅၄.၈	၁၁၉,၆၁၃	၆၃,၆၂၄	၅၃,၁၄၃	၂,၈၄၆	၅၃.၂	၁၂၄,၄၀၇	၇၀,၁၂၃	၅၁,၂၀၁	၃,၀၈၃	၅၆.၄
၁၆	၂၄၄,၆၃၄	၁၁၃,၀၆၂	၁၂၅,၅၆၉	၆,၀၀၃	၄၆.၂	၁၁၈,၃၂၉	၅၂,၄၆၃	၆၃,၀၅၆	၂,၈၁၀	၄၄.၃	၁၂၆,၃၀၅	၆၀,၅၉၉	၆၂,၅၁၃	၃,၁၉၃	၄၈.၀
၁၇	၂၅၄,၃၁၅	၉၇,၀၅၅	၁၅၁,၁၆၂	၆,၀၉၈	၃၈.၂	၁၂၄,၄၇၅	၄၄,၈၈၇	၇၆,၇၂၂	၂,၈၆၆	၃၆.၁	၁၂၉,၈၄၀	၅၂,၁၆၈	၇၄,၄၄၀	၃,၂၃၂	၄၀.၂



အသက်	ပေါင်း					ကျား					မ				
	စုစုပေါင်း	ကျောင်းတက် နေသူ	ကျောင်းတက် ဖူးသူ	လုံးဝကျောင်း မနေဘူးသူ	ကျောင်းတက်နေ သူရဲရည်နှုန်း	စုစုပေါင်း	ကျောင်းတက် နေသူ	ကျောင်းတက် ဖူးသူ	လုံးဝကျောင်း မနေဘူးသူ	ကျောင်းတက်နေ သူရဲရည်နှုန်း	စုစုပေါင်း	ကျောင်းတက် နေသူ	ကျောင်းတက် ဖူးသူ	လုံးဝကျောင်း မနေဘူးသူ	ကျောင်းတက်နေ သူရဲရည်နှုန်း
၁၈	၂၈၃,၈၃၀	၈၃,၂၀၀	၁၉၂,၇၀၂	၇,၉၂၈	၂၉.၃	၁၃၅,၅၀၃	၃၇,၂၂၁	၉၈,၂၈၅	၃,၄၉၇	၂၇.၅	၁၄၈,၃၂၇	၄၅,၉၇၉	၉၇,၉၁၇	၄,၄၃၁	၃၁.၀
၁၉	၂၄၉,၇၉၁	၆၂,၅၅၀	၁၈၁,၂၂၈	၆,၀၁၃	၂၅.၀	၁၁၈,၂၁၄	၂၇,၈၀၄	၈၇,၇၃၄	၂,၆၇၆	၂၃.၅	၁၃၁,၅၇၇	၃၄,၇၄၆	၉၃,၄၉၄	၃,၃၃၇	၂၆.၄
၂၀	၂၉၀,၁၅၂	၄၅,၈၁၄	၂၃၅,၃၃၁	၈,၉၆၇	၁၅.၈	၁၃၅,၆၈၉	၂၁,၄၉၈	၁၁၀,၅၁၁	၃,၆၈၀	၁၅.၈	၁၅၄,၄၆၃	၂၄,၃၁၆	၁၂၄,၈၆၀	၅,၂၈၇	၁၅.၇
၂၁	၂၄၂,၆၅၆	၂၈,၉၁၃	၂၀၈,၁၆၂	၅,၅၈၁	၁၁.၉	၁၁၁,၉၃၉	၁၄,၃၇၆	၉၅,၁၆၅	၂,၃၉၈	၁၂.၈	၁၃၀,၇၁၇	၁၄,၅၃၇	၁၁၂,၉၉၇	၃,၁၈၃	၁၁.၁
၂၂	၂၄၈,၆၁၇	၁၇,၈၉၁	၂၂၃,၈၉၈	၆,၈၂၈	၇.၂	၁၁၄,၂၄၃	၉,၂၁၈	၁၀၂,၂၄၂	၂,၇၈၃	၈.၁	၁၃၄,၃၇၄	၈,၆၇၃	၁၂၁,၆၅၆	၄,၀၄၅	၆.၅
၂၃	၂၄၄,၃၇၃	၁၁,၃၅၆	၂၂၆,၂၁၃	၆,၈၀၄	၄.၆	၁၁၃,၀၃၂	၆,၀၅၁	၁၀၄,၁၉၀	၂,၇၉၁	၅.၄	၁၃၁,၃၄၁	၅,၃၀၅	၁၂၂,၀၂၃	၄,၀၁၃	၄.၀
၂၄	၂၂၉,၃၃၂	၇,၀၆၀	၂၁၅,၆၆၆	၆,၆၆၆	၃.၁	၁၀၅,၃၅၈	၃,၇၅၆	၉၈,၆၆၄	၂,၆၃၈	၃.၆	၁၂၃,၉၇၄	၃,၃၀၄	၁၁၆,၆၆၂	၄,၀၂၈	၂.၇
၂၅	၂၅၃,၉၃၅	၅,၅၄၈	၂၄၈,၉၆၅	၉,၄၂၂	၂.၂	၁၁၇,၆၂၈	၂,၉၂၆	၁၁၀,၉၅၀	၃,၇၅၂	၂.၅	၁၃၆,၃၀၇	၂,၆၂၂	၁၂၈,၀၁၅	၅,၆၇၀	၁.၉
၂၆	၂၂၂,၂၈၇	၃,၉၉၅	၂၁၁,၄၀၀	၆,၈၉၂	၁.၈	၁၀၂,၉၈၉	၂,၁၀၄	၉၈,၀၆၆	၂,၈၁၉	၂.၀	၁၁၉,၂၉၈	၁,၈၉၁	၁၁၃,၃၃၄	၄,၀၇၃	၁.၆
၂၇	၂၂၇,၈၉၆	၃,၄၇၂	၂၁၇,၀၀၈	၇,၄၁၆	၁.၅	၁၀၅,၇၈၀	၁,၈၂၅	၁၀၁,၀၀၃	၂,၉၅၂	၁.၇	၁၂၂,၁၁၆	၁,၆၄၇	၁၁၆,၀၀၅	၄,၄၆၄	၁.၃
၂၈	၂၄၈,၃၀၅	၃,၁၆၀	၂၃၆,၄၀၄	၈,၇၄၁	၁.၃	၁၁၃,၇၆၃	၁,၆၁၃	၁၀၈,၈၃၉	၃,၃၁၁	၁.၄	၁၃၄,၅၄၂	၁,၅၄၇	၁၂၇,၅၆၅	၅,၄၄၀	၁.၁
၂၉	၂၂၃,၂၄၉	၂,၅၂၁	၂၁၃,၇၇၁	၆,၉၅၇	၁.၁	၁၀၂,၅၇၄	၁,၂၅၂	၉၈,၆၅၄	၂,၆၆၈	၁.၂	၁၂၀,၆၇၅	၁,၂၆၉	၁၁၅,၁၁၇	၄,၂၈၉	၁.၁
၃၀ - ၃၄	၁,၁၃၈,၀၉၇	၈,၅၇၄	၁,၀၈၅,၆၆၉	၄၃,၈၅၄	၀.၈	၅၃၃,၆၃၁	၄,၁၆၅	၅၁၂,၉၁၈	၁၆,၅၄၈	၀.၈	၆၀၄,၄၆၆	၄,၄၀၉	၅၇၂,၇၅၁	၂၇,၃၀၆	၀.၇
၃၅ - ၃၉	၁,၀၂၉,၀၂၁	၅,၂၃၈	၉၇၈,၄၀၅	၄၅,၃၇၈	၀.၅	၄၇၄,၈၂၉	၂,၃၇၇	၄၅၅,၉၄၀	၁၆,၅၁၂	၀.၅	၅၅၄,၁၉၂	၂,၈၆၁	၅၂၂,၄၆၅	၂၈,၈၆၆	၀.၅
၄၀ - ၄၄	၉၇၄,၉၆၆	၄,၁၀၆	၉၂၄,၄၄၈	၄၆,၄၁၂	၀.၄	၄၃၉,၃၁၃	၁,၇၈၂	၄၂၁,၇၁၄	၁၅,၈၁၇	၀.၄	၅၃၅,၆၅၃	၂,၃၂၄	၅၀၂,၇၃၄	၃၀,၅၉၅	၀.၄
၄၅ - ၄၉	၈၇၈,၄၅၈	၃,၁၆၉	၈၅၅,၈၁၂	၄၉,၄၇၇	၀.၄	၃၈၆,၇၂၃	၁,၃၃၅	၃၆၉,၉၅၇	၁၅,၄၃၁	၀.၃	၄၉၁,၇၃၅	၁,၈၃၄	၄၅၅,၈၅၅	၃၄,၀၄၆	၀.၄
၅၀ နှစ်နှင့်အထက်	၂,၆၇၁,၄၀၀	၁၀,၆၃၂	၂,၃၆၇,၉၈၅	၂၉၂,၇၈၃	၀.၄	၁,၁၁၂,၈၂၂	၃,၉၆၀	၁,၀၃၃,၁၁၁	၇၁,၇၅၁	၀.၄	၁,၅၅၈,၅၇၈	၆,၆၇၂	၁,၃၃၀,၈၇၄	၂၂၁,၀၃၂	၀.၄
ကျွေးလက်	၃၀,၇၃၈,၅၆၆	၆,၀၈၄,၃၉၉	၁၉,၈၄၉,၇၀၃	၄,၈၀၄,၄၆၄	၁၉.၈	၁၄,၄၃၉,၂၁၅	၂,၉၈၁,၇၁၉	၉,၄၈၉,၄၆၇	၁,၉၆၈,၀၂၉	၂၀.၇	၁၆,၂၉၉,၃၅၁	၃,၁၀၂,၆၈၀	၁၀,၃၆၀,၂၃၆	၂,၈၃၆,၄၃၅	၁၉.၀
၅	၇၁၆,၃၂၃	၂၁၆,၂၇၉	၂၉,၀၁၁	၄၇၁,၀၃၃	၃၀.၂	၃၆၂,၄၄၂	၁၀၆,၈၀၈	၁၄,၄၂၄	၂၄၁,၂၁၀	၂၉.၅	၃၅၃,၈၈၁	၁၀၉,၄၇၁	၁၄,၅၈၇	၂၂၉,၈၂၃	၃၀.၉
၆	၇၃၅,၅၄၆	၅၄၉,၆၇၇	၅၀,၈၃၇	၁၃၅,၀၃၂	၇၄.၇	၃၇၀,၇၂၂	၂၇၄,၇၉၉	၂၅,၃၂၁	၇၀,၆၀၂	၇၄.၁	၃၆၄,၈၂၄	၂၇၄,၈၇၈	၂၅,၅၁၆	၆၄,၄၃၀	၇၅.၃
၇	၇၄၄,၁၅၁	၆၁၆,၅၁၁	၅၉,၇၅၉	၆၇,၈၈၁	၈၂.၈	၃၇၄,၆၂၉	၃၀၉,၅၆၀	၃၀,၁၇၇	၃၄,၈၉၂	၈၂.၆	၃၆၉,၅၂၂	၃၀၆,၉၅၁	၂၉,၅၈၂	၃၂,၉၈၉	၈၃.၁
၈	၇၀၈,၄၄၂	၅၉၁,၈၂၆	၆၀,၅၉၂	၅၆,၀၂၄	၈၃.၅	၃၅၀,၀၈၉	၂၉၁,၈၆၇	၃၀,၀၂၀	၂၈,၂၀၂	၈၃.၄	၃၅၈,၃၅၃	၂၉၉,၉၅၉	၃၀,၅၇၂	၂၇,၈၂၂	၈၃.၇
၉	၇၀၀,၉၈၃	၅၉၈,၃၃၈	၆၄,၉၂၁	၃၇,၇၂၄	၈၅.၄	၃၄၉,၄၁၈	၂၉၇,၇၅၀	၃၂,၅၉၅	၁၉,၀၇၃	၈၅.၂	၃၅၁,၅၆၅	၃၀၀,၅၈၈	၃၂,၃၂၆	၁၈,၆၅၁	၈၅.၅
၁၀	၇၅၀,၄၃၈	၆၁၇,၇၇၃	၈၃,၅၈၂	၄၉,၀၈၃	၈၂.၃	၃၇၂,၈၆၃	၃၀၆,၇၀၁	၄၁,၄၈၄	၂၄,၆၇၈	၈၂.၃	၃၇၇,၅၇၅	၃၁၁,၀၇၂	၄၂,၀၉၈	၂၄,၄၀၅	၈၂.၄



အသက်	ပေါင်း					ကျား					မ				
	စုစုပေါင်း	ကျောင်းတက် နေသူ	ကျောင်းတက် ဖူးသူ	လုံးဝကျောင်း မနေဘူးသူ	ကျောင်းတက်နေ သူရဲရင်နှုန်း	စုစုပေါင်း	ကျောင်းတက် နေသူ	ကျောင်းတက် ဖူးသူ	လုံးဝကျောင်း မနေဘူးသူ	ကျောင်းတက်နေ သူရဲရင်နှုန်း	စုစုပေါင်း	ကျောင်းတက် နေသူ	ကျောင်းတက် ဖူးသူ	လုံးဝကျောင်း မနေဘူးသူ	ကျောင်းတက်နေ သူရဲရင်နှုန်း
၁၁	၆၇၅,၂၈၀	၅၅၁,၀၀၇	၉၅,၉၅၈	၂၈,၃၁၅	၈၁.၆	၃၃၁,၈၅၉	၂၇၁,၀၀၁	၄၆,၄၆၅	၁၄,၃၉၃	၈၁.၇	၃၄၃,၄၂၁	၂၈၀,၀၀၆	၄၉,၄၉၃	၁၃,၉၂၂	၈၁.၅
၁၂	၇၄၂,၉၁၁	၅၅၃,၄၁၉	၁၄၉,၆၁၈	၃၉,၈၇၄	၇၄.၅	၃၆၄,၉၇၉	၂၇၃,၆၈၈	၇၁,၄၉၀	၁၉,၈၀၁	၇၅.၀	၃၇၇,၉၃၂	၂၇၉,၇၃၁	၇၈,၁၂၈	၂၀,၀၇၃	၇၄.၀
၁၃	၇၄၅,၉၇၄	၄၈၉,၂၄၃	၂၁၇,၁၆၉	၃၉,၅၆၂	၆၅.၆	၃၆၅,၂၂၀	၂၄၁,၇၃၇	၁၀၃,၈၆၁	၁၉,၆၂၂	၆၆.၂	၃၈၀,၇၅၄	၂၄၇,၅၀၆	၁၁၃,၃၀၈	၁၉,၉၄၀	၆၅.၀
၁၄	၆၈၃,၂၂၁	၃၆၇,၆၉၁	၂၇၉,၉၃၀	၃၅,၆၀၀	၅၃.၈	၃၂၉,၅၉၉	၁၇၈,၉၀၂	၁၃၃,၄၃၃	၁၇,၂၆၄	၅၄.၃	၃၅၃,၆၂၂	၁၈၈,၇၈၉	၁၄၆,၄၉၇	၁၈,၃၃၆	၅၃.၄
၁၅	၆၅၆,၁၂၅	၂၆၅,၂၇၁	၃၄၀,၃၄၈	၅၀,၅၀၆	၄၀.၄	၃၂၀,၂၅၀	၁၂၇,၅၉၉	၁၆၇,၇၃၅	၂၄,၉၁၆	၃၉.၈	၃၃၅,၈၇၅	၁၃၇,၆၇၂	၁၇၂,၆၁၃	၂၅,၅၉၀	၄၁.၀
၁၆	၅၈၀,၈၉၂	၁၈၃,၃၉၄	၃၅၇,၅၉၉	၃၉,၈၉၉	၃၁.၆	၂၇၈,၉၃၄	၈၄,၅၃၉	၁၇၅,၀၀၁	၁၉,၃၉၄	၃၀.၃	၃၀၁,၉၅၈	၉၈,၈၅၅	၁၈၂,၅၉၈	၂၀,၅၀၅	၃၂.၇
၁၇	၅၈၃,၉၄၃	၁၃၇,၅၆၇	၄၀၆,၃၉၄	၃၉,၉၈၂	၂၃.၆	၂၈၀,၂၈၆	၆၁,၅၄၀	၁၉၉,၄၁၇	၁၉,၃၂၉	၂၂.၀	၃၀၃,၆၅၇	၇၆,၀၂၇	၂၀၆,၉၇၇	၂၀,၆၅၃	၂၅.၀
၁၈	၆၄၅,၀၃၇	၁၀၃,၃၂၆	၄၈၃,၆၅၆	၅၈,၀၅၅	၁၆.၀	၃၀၃,၀၅၉	၄၄,၉၃၂	၂၃၁,၄၉၉	၂၆,၆၂၈	၁၄.၈	၃၄၁,၉၇၈	၅၈,၃၉၄	၂၅၂,၁၅၇	၃၁,၄၂၇	၁၇.၁
၁၉	၅၁၇,၄၇၆	၆၅,၆၃၇	၄၁၄,၁၃၅	၃၇,၇၀၄	၁၂.၇	၂၄၂,၂၂၁	၂၈,၃၁၁	၁၉၆,၃၉၇	၁၇,၅၁၃	၁၁.၇	၂၇၅,၂၅၅	၃၇,၃၂၆	၂၁၇,၇၃၈	၂၀,၁၉၁	၁၃.၆
၂၀	၆၆၃,၅၄၅	၄၆,၈၅၄	၅၃၆,၉၇၈	၇၉,၇၁၃	၇.၁	၃၀၇,၁၄၆	၂၀,၉၄၃	၂၅၀,၄၅၃	၃၅,၇၅၀	၆.၈	၃၅၆,၃၉၉	၂၅,၉၁၁	၂၈၆,၅၂၅	၄၃,၉၆၃	၇.၃
၂၁	၄၉၁,၃၁၁	၂၆,၁၃၆	၄၂၈,၂၆၄	၃၆,၉၁၁	၅.၃	၂၂၆,၇၅၇	၁၂,၁၆၂	၁၉၇,၉၃၂	၁၆,၆၆၃	၅.၄	၂၆၄,၅၅၄	၁၃,၉၇၄	၂၃၀,၃၃၂	၂၀,၂၄၈	၅.၃
၂၂	၅၁၈,၉၂၂	၁၆,၉၉၄	၄၅၅,၇၈၆	၄၆,၁၄၂	၃.၃	၂၃၈,၃၄၁	၈,၁၁၄	၂၀၉,၈၀၇	၂၀,၄၂၀	၃.၄	၂၈၀,၅၈၁	၈,၈၈၀	၂၄၅,၉၇၉	၂၅,၇၂၂	၃.၂
၂၃	၅၁၈,၆၉၀	၁၀,၈၀၀	၄၆၀,၁၂၄	၄၇,၇၆၆	၂.၁	၂၃၉,၈၀၃	၅,၃၈၃	၂၁၃,၃၈၇	၂၁,၀၃၃	၂.၂	၂၇၈,၈၈၇	၅,၄၁၇	၂၄၆,၇၃၇	၂၆,၇၃၃	၁.၉
၂၄	၄၇၅,၁၉၇	၇,၁၀၆	၄၂၅,၆၁၁	၄၂,၄၈၀	၁.၅	၂၁၆,၈၁၇	၃,၅၇၃	၁၉၅,၁၈၀	၁၈,၀၆၄	၁.၆	၂၅၈,၃၈၀	၃,၅၃၃	၂၃၀,၄၃၁	၂၄,၄၁၆	၁.၄
၂၅	၆၂၉,၈၆၉	၆,၇၀၉	၅၃၅,၈၄၀	၈၇,၃၂၀	၁.၁	၂၉၃,၆၄၁	၃,၃၈၄	၂၅၂,၂၉၁	၃၇,၉၆၆	၁.၂	၃၃၆,၂၂၈	၃,၃၂၅	၂၈၃,၅၄၉	၄၉,၃၅၄	၁.၀
၂၆	၄၇၅,၀၀၇	၄,၄၁၉	၄၂၃,၉၄၇	၄၆,၆၄၁	၀.၉	၂၁၉,၉၇၃	၂,၂၄၂	၁၉၉,၅၂၀	၂၀,၂၁၁	၁.၀	၂၅၅,၀၃၄	၂,၁၇၇	၂၂၆,၄၂၇	၂၆,၄၃၀	၀.၉
၂၇	၅၁၂,၂၁၀	၄,၀၉၉	၄၅၅,၄၂၁	၅၂,၆၉၀	၀.၈	၂၃၈,၂၉၆	၂,၀၇၉	၂၁၃,၇၁၄	၂၂,၅၀၃	၀.၉	၂၇၃,၉၁၄	၂,၀၂၀	၂၄၁,၇၀၇	၃၀,၁၈၇	၀.၇
၂၈	၅၆၁,၈၃၇	၃,၈၃၇	၄၉၂,၄၇၁	၆၅,၅၂၉	၀.၇	၂၅၇,၇၉၃	၁,၈၅၇	၂၂၉,၃၀၄	၂၆,၆၃၂	၀.၇	၃၀၄,၀၄၄	၁,၉၈၀	၂၆၃,၁၆၇	၃၈,၈၉၇	၀.၇
၂၉	၄၈၀,၄၀၆	၃,၀၂၈	၄၂၉,၈၉၂	၄၇,၄၈၆	၀.၆	၂၂၁,၈၅၁	၁,၄၁၇	၂၀၀,၉၅၁	၁၉,၄၈၃	၀.၆	၂၅၈,၅၅၅	၁,၆၁၁	၂၂၈,၉၄၁	၂၈,၀၀၃	၀.၆
၃၀ - ၃၄	၂,၅၅၀,၇၆၅	၁၁,၆၉၇	၂,၂၁၅,၈၈၀	၃၂၃,၁၈၈	၀.၅	၁,၁၉၈,၇၇၉	၅,၄၅၁	၁,၀၅၆,၄၅၈	၁၃၆,၈၇၀	၀.၅	၁,၃၅၁,၉၈၆	၆,၂၄၆	၁,၁၅၉,၄၂၂	၁၈၆,၃၁၈	၀.၅
၃၅ - ၃၉	၂,၃၇၉,၂၅၉	၇,၈၃၇	၂,၀၄၂,၆၁၂	၃၂၈,၈၁၀	၀.၃	၁,၁၁၇,၃၂၂	၃,၆၀၅	၉၇၇,၄၀၄	၁၃၆,၃၁၃	၀.၃	၁,၂၆၁,၉၃၇	၄,၂၃၂	၁,၀၆၅,၂၀၈	၁၉၂,၄၉၇	၀.၃
၄၀ - ၄၄	၂,၁၈၃,၄၇၃	၅,၉၀၅	၁,၈၄၂,၀၆၃	၃၃၅,၅၀၅	၀.၃	၁,၀၁၈,၄၈၇	၂,၇၁၆	၈၈၂,၃၄၀	၁၃၃,၄၃၁	၀.၃	၁,၁၆၄,၉၈၆	၃,၁၈၉	၉၅၉,၇၂၃	၂၀၂,၀၇၄	၀.၃
၄၅ - ၄၉	၁,၉၆၇,၈၉၃	၄,၆၅၄	၁,၆၁၀,၅၂၈	၃၅၂,၇၁၁	၀.၂	၉၁၅,၆၆၇	၂,၀၆၀	၇၇၈,၅၄၇	၁၃၅,၀၆၀	၀.၂	၁,၀၅၂,၂၂၆	၂,၅၉၄	၈၃၁,၉၈၁	၂၁၇,၆၅၁	၀.၂
၅၀ နှစ်နှင့်အထက်	၆,၁၄၃,၄၄၀	၁၇,၃၆၅	၄,၄၀၀,၇၇၇	၁,၇၂၅,၂၉၈	၀.၃	၂,၇၃၁,၉၇၂	၆,၉၉၉	၂,၁၃၄,၈၆၀	၅၉၀,၁၁၃	၀.၃	၃,၄၁၁,၄၆၈	၁၀,၃၆၆	၂,၂၆၅,၉၁၇	၁,၁၃၅,၁၈၅	၀.၃

ဇယား (ဃ-၄)။ အသက် (၅) နှစ်မှ (၂၉) နှစ်အတွင်းအိမ်ထောင်စုလူဦးရေကို ကျောင်းတက်ရောက်မှုအခြေအနေနှင့် မြို့ပြ/ကျေးလက်အလိုက် ကျား/မ ခွဲခြားဖော်ပြသောဇယား

မြို့ပြ/ကျေးလက်	ပေါင်း					ကျား					မ				
	စုစုပေါင်း	ကျောင်းတက်နေသူ	ကျောင်းတက်ဖူးသူ	လုံးဝကျောင်းမနေဘူးသူ	ကျောင်းတက်နေသူ ရာခိုင်နှုန်း	စုစုပေါင်း	ကျောင်းတက်နေသူ	ကျောင်းတက်ဖူးသူ	လုံးဝကျောင်းမနေဘူးသူ	ကျောင်းတက်နေသူ ရာခိုင်နှုန်း	စုစုပေါင်း	ကျောင်းတက်နေသူ	ကျောင်းတက်ဖူးသူ	လုံးဝကျောင်းမနေဘူးသူ	ကျောင်းတက်နေသူ ရာခိုင်နှုန်း
ပြည်ထောင်စု	၂၁,၆၀၀,၃၇၅	၈,၃၈၂,၃၀၀	၁၁,၁၅၆,၁၅၈	၂,၀၆၁,၉၁၇	၉.၅	၁၀,၃၉၂,၈၆၂	၄,၁၁၆,၅၇၇	၅,၂၈၃,၉၂၉	၉၉၂,၃၅၆	၉.၅	၁၁,၂၀၇,၅၁၃	၄,၂၆၅,၇၂၃	၅,၈၇၂,၂၂၉	၁,၀၆၉,၅၆၁	၉.၅
မြို့ပြ	၆,၀၈၆,၆၃၉	၂,၃၄၅,၃၅၉	၃,၄၁၈,၃၁၅	၃၂၂,၆၆၅	၅.၃	၂,၉၃၅,၈၇၄	၁,၁၅၅,၆၈၉	၁,၆၂၄,၀၇၁	၁၅၆,၁၁၄	၅.၃	၃,၁၅၀,၇၆၅	၁,၁၈၉,၆၇၀	၁,၇၉၄,၂၄၄	၁၆၆,၈၅၁	၅.၃
ကျေးလက်	၁၅,၅၁၃,၇၃၆	၆,၀၃၆,၉၄၁	၇,၇၃၇,၈၄၃	၁,၇၃၉,၂၅၂	၁၁.၂	၇,၄၅၆,၉၈၈	၂,၉၆၀,၈၈၈	၃,၆၅၉,၈၅၈	၈၃၆,၂၄၂	၁၁.၂	၈,၀၅၆,၇၄၈	၃,၀၇၆,၀၅၃	၄,၀၇၇,၉၈၅	၉၀၂,၇၁၀	၁၁.၂
ကချင်ပြည်နယ်	၆၇၀,၀၄၁	၃၂၇,၇၆၃	၃၀၅,၀၈၇	၃၇,၁၉၁	၅.၆	၃၃၃,၀၆၀	၁၅၉,၀၆၇	၁၅၅,၀၀၂	၁၈,၉၉၁	၅.၇	၃၃၆,၉၈၁	၁၆၈,၆၆၆	၁၅၀,၀၈၅	၁၈,၂၀၀	၅.၄
မြို့ပြ	၂၄၅,၆၃၈	၁၂၂,၆၁၇	၁၁၂,၅၀၃	၁၀,၅၁၈	၄.၃	၁၂၀,၉၂၇	၅၉,၄၃၅	၅၆,၁၀၄	၅,၃၈၈	၄.၅	၁၂၄,၇၁၁	၆၃,၁၈၂	၅၆,၃၉၉	၅,၁၃၀	၄.၁
ကျေးလက်	၄၂၄,၄၀၃	၂၀၅,၁၄၆	၁၉၂,၅၈၄	၂၆,၆၇၃	၆.၃	၂၁၂,၁၃၃	၉၉,၆၃၂	၉၈,၈၉၈	၁၃,၆၀၃	၆.၄	၂၁၂,၂၇၀	၁၀၅,၅၁၄	၉၃,၆၈၆	၁၃,၀၇၀	၆.၂
ကယားပြည်နယ်	၁၃၅,၆၇၂	၆၁,၉၁၆	၆၂,၈၁၅	၁၀,၉၄၁	၈.၁	၆၆,၇၈၃	၂၉,၉၂၂	၃၁,၇၈၁	၅,၀၈၀	၇.၆	၆၈,၈၈၉	၃၁,၉၉၄	၃၁,၀၃၄	၅,၈၆၁	၈.၅
မြို့ပြ	၃၁,၃၁၃	၁၄,၉၈၂	၁၅,၀၄၅	၁,၂၈၆	၄.၁	၁၅,၁၄၇	၇,၀၈၉	၇,၄၂၁	၆၃၇	၄.၂	၁၆,၁၆၆	၇,၈၉၃	၇,၆၂၄	၆၄၉	၄.၀
ကျေးလက်	၁၀၄,၃၅၉	၄၆,၉၃၄	၄၇,၇၇၀	၉,၆၅၅	၉.၃	၅၁,၆၃၆	၂၂,၈၃၃	၂၄,၃၆၀	၄,၄၄၃	၈.၆	၅၂,၇၂၃	၂၄,၁၀၁	၂၃,၄၁၀	၅,၂၁၂	၉.၉
ကရင်ပြည်နယ်	၆၇၄,၆၂၂	၂၈၁,၈၈၂	၂၇၈,၉၆၈	၁၁၃,၇၇၂	၁၆.၉	၃၃၁,၁၉၂	၁၃၄,၉၂၈	၁၃၆,၈၆၁	၅၉,၄၀၃	၁၇.၉	၃၄၃,၄၃၀	၁၄၆,၉၅၄	၁၄၂,၁၀၇	၅၄,၃၆၉	၁၅.၈
မြို့ပြ	၁၄၄,၅၆၄	၅၈,၇၆၃	၅၅,၇၃၃	၁၀,၀၆၈	၇.၀	၇၁,၂၁၉	၂၈,၉၄၈	၃၇,၁၇၁	၅,၁၀၀	၇.၂	၇၃,၃၄၅	၂၉,၈၁၅	၃၈,၅၆၂	၄,၉၆၈	၆.၈
ကျေးလက်	၅၃၀,၀၅၈	၂၂၃,၁၁၉	၂၂၃,၂၃၅	၁၀၃,၇၀၄	၁၉.၆	၂၅၉,၉၇၃	၁၀၅,၉၈၀	၉၉,၆၉၀	၅၄,၃၀၃	၂၀.၉	၂၇၀,၀၈၅	၁၁၇,၁၃၉	၁၀၃,၅၄၅	၄၉,၄၀၁	၁၈.၃
ချင်းပြည်နယ်	၂၃၂,၆၈၃	၁၃၁,၁၂၈	၇၆,၈၈၅	၂၄,၆၇၀	၁၀.၆	၁၁၁,၅၈၃	၆၅,၈၀၆	၃၅,၅၄၁	၁၀,၂၃၆	၉.၂	၁၂၁,၁၀၀	၆၅,၃၂၂	၄၁,၃၄၄	၁၄,၄၃၄	၁၁.၉
မြို့ပြ	၄၅,၄၉၄	၂၆,၄၆၀	၁၆,၄၈၇	၂,၅၄၇	၅.၆	၂၁,၂၆၆	၁၂,၈၆၁	၇,၂၂၂	၁,၂၁၃	၅.၇	၂၄,၁၉၈	၁၃,၅၉၉	၉,၂၆၅	၁,၃၃၄	၅.၅
ကျေးလက်	၁၈၇,၁၈၉	၁၀၄,၆၆၈	၆၀,၃၉၈	၂၂,၁၂၃	၁၁.၈	၉၀,၃၁၇	၅၂,၉၄၅	၂၈,၃၁၉	၉,၀၂၃	၁၀.၀	၉၆,၉၀၂	၅၁,၇၂၃	၃၂,၀၇၉	၁၃,၁၀၀	၁၃.၅
စစ်ကိုင်းတိုင်းဒေသကြီး	၂,၂၅၉,၇၉၂	၉၂၉,၄၆၆	၁,၂၀၈,၈၄၇	၁၂၁,၄၇၉	၅.၄	၁,၀၆၈,၃၁၄	၄၅၂,၉၉၁	၅၅၆,၅၉၉	၅၈,၇၂၄	၅.၅	၁,၁၉၁,၄၇၈	၄၇၆,၄၇၅	၆၅၂,၂၄၈	၆၂,၇၅၅	၅.၃
မြို့ပြ	၃၇၆,၈၁၆	၁၅၄,၇၁၉	၂၀၅,၂၄၄	၁၆,၈၅၃	၄.၅	၁၈၁,၀၅၈	၇၄,၇၈၃	၉၇,၉၁၈	၈,၃၅၇	၄.၆	၁၉၅,၇၅၈	၇၉,၉၃၆	၁၀၇,၃၂၆	၈,၄၉၆	၄.၃
ကျေးလက်	၁,၈၈၂,၉၇၆	၇၇၄,၇၄၇	၁,၀၀၃,၆၀၃	၁၀၄,၆၂၆	၅.၆	၈၈၇,၂၅၆	၃၇၈,၂၀၈	၄၅၈,၆၈၁	၅၀,၃၆၇	၅.၇	၉၉၅,၇၂၀	၃၉၆,၅၃၉	၅၄၄,၉၂၂	၅၄,၂၅၉	၅.၄

မြို့/ကျေးလက်	ပေါင်း					ကျား					မ				
	စုစုပေါင်း	ကျောင်းတက်နေသူ	ကျောင်းတက်ဖူးသူ	လုံးဝကျောင်းမနေဘူးသူ	ကျောင်းတက်နေသူ ရာခိုင်နှုန်း	စုစုပေါင်း	ကျောင်းတက်နေသူ	ကျောင်းတက်ဖူးသူ	လုံးဝကျောင်းမနေဘူးသူ	ကျောင်းတက်နေသူ ရာခိုင်နှုန်း	စုစုပေါင်း	ကျောင်းတက်နေသူ	ကျောင်းတက်ဖူးသူ	လုံးဝကျောင်းမနေဘူးသူ	ကျောင်းတက်နေသူ ရာခိုင်နှုန်း
တနင်္သာရီတိုင်းဒေသကြီး	၆၅၅,၁၆၆	၂၈၅,၅၀၂	၃၁၄,၂၁၀	၅၅,၄၅၄	၈.၅	၃၂၂,၆၉၂	၁၃၇,၈၆၆	၁၅၆,၂၆၀	၂၈,၅၆၆	၈.၉	၃၃၂,၄၇၄	၁၄၇,၆၃၆	၁၅၇,၉၅၀	၂၆,၈၈၈	၈.၁
မြို့ပြ	၁၄၈,၂၂၃	၆၂,၈၃၇	၇၆,၅၃၃	၈,၈၅၃	၆.၀	၇၂,၀၅၉	၃၀,၂၉၈	၃၇,၂၄၄	၄,၅၁၇	၆.၃	၇၆,၁၆၄	၃၂,၅၃၉	၃၉,၂၈၉	၄,၃၃၆	၅.၇
ကျေးလက်	၅၀၆,၉၄၃	၂၂၂,၆၆၅	၂၃၇,၆၇၇	၄၆,၆၀၁	၉.၂	၂၅၀,၆၃၃	၁၀၇,၅၆၈	၁၁၉,၀၁၆	၂၄,၀၄၉	၉.၆	၂၅၆,၃၁၀	၁၁၅,၀၉၇	၁၁၈,၆၆၁	၂၂,၅၅၂	၈.၈
ပဲခူးတိုင်းဒေသကြီး	၂,၀၈၁,၇၈၉	၈၀၂,၂၉၇	၁,၁၃၉,၆၃၀	၁၃၉,၈၆၂	၆.၇	၁,၀၀၃,၄၉၀	၃၉၇,၂၆၃	၅၃၈,၂၆၉	၆၇,၉၅၈	၆.၈	၁,၀၇၈,၂၉၉	၄၀၅,၀၃၄	၆၀၁,၃၆၁	၇၁,၉၀၄	၆.၇
မြို့ပြ	၄၂၄,၇၇၂	၁၆၉,၆၇၂	၂၃၁,၆၄၁	၂၃,၄၅၉	၅.၅	၂၀၃,၃၁၃	၈၃,၇၇၄	၁၀၈,၁၄၇	၁၁,၃၉၂	၅.၆	၂၂၁,၄၅၉	၈၅,၈၉၈	၁၂၃,၄၉၄	၁၂,၀၆၇	၅.၄
ကျေးလက်	၁,၆၅၇,၀၁၇	၆၃၂,၆၂၅	၉၀၇,၉၈၉	၁၁၆,၄၀၃	၇.၀	၈၀၀,၁၇၇	၃၁၃,၄၈၉	၄၃၀,၁၂၂	၅၆,၅၆၆	၇.၁	၈၅၆,၈၄၀	၃၁၉,၁၃၆	၄၇၇,၈၆၇	၅၉,၈၃၇	၇.၀
မကွေးတိုင်းဒေသကြီး	၁,၅၉၃,၈၃၄	၆၅၀,၃၁၅	၈၃၉,၄၀၂	၁၀၄,၁၁၇	၆.၅	၇၄၃,၈၃၈	၃၁၇,၉၄၈	၃၇၅,၁၁၀	၅၀,၇၈၀	၆.၈	၈၄၉,၉၉၆	၃၃၂,၃၆၇	၄၆၄,၂၉၂	၅၃,၃၃၇	၆.၃
မြို့ပြ	၂၂၇,၄၀၂	၉၂,၃၆၅	၁၂၂,၇၉၁	၁၂,၂၄၆	၅.၄	၁၀၇,၆၁၄	၄၅,၂၁၆	၅၆,၃၉၅	၆,၀၀၃	၅.၆	၁၁၉,၇၈၈	၄၇,၁၄၉	၆၆,၃၃၆	၆,၂၄၃	၅.၂
ကျေးလက်	၁,၃၆၆,၄၃၂	၅၅၇,၉၅၀	၇၁၆,၆၁၁	၉၁,၈၇၁	၆.၇	၆၃၆,၂၂၄	၂၇၂,၇၃၂	၃၁၈,၇၁၅	၄၄,၇၇၇	၇.၀	၇၃၀,၂၀၈	၂၈၅,၂၁၈	၃၉၇,၈၆၆	၄၇,၀၉၄	၆.၄
မန္တလေးတိုင်းဒေသကြီး	၂,၅၇၂,၀၂၅	၉၇၁,၆၅၁	၁,၄၆၃,၂၁၄	၁၃၇,၁၆၀	၅.၃	၁,၂၂၅,၃၄၆	၄၇၅,၅၂၁	၆၈၄,၅၇၁	၆၅,၂၅၄	၅.၃	၁,၃၄၆,၆၇၉	၄၉၆,၁၃၀	၇၇၈,၆၄၃	၇၁,၉၀၆	၅.၃
မြို့ပြ	၈၇၅,၄၄၃	၃၂၀,၅၆၄	၅၁၈,၄၅၀	၃၆,၄၂၉	၄.၂	၄၂၇,၂၅၀	၁၅၇,၉၄၅	၂၅၁,၈၆၅	၁၇,၄၄၀	၄.၁	၄၄၈,၁၉၃	၁၆၂,၆၁၉	၂၆၆,၅၈၅	၁၈,၉၈၉	၄.၂
ကျေးလက်	၁,၆၉၆,၅၈၂	၆၅၁,၀၈၇	၉၄၄,၇၆၄	၁၀၀,၇၃၁	၅.၉	၇၉၈,၀၉၆	၃၁၇,၅၇၆	၄၃၂,၇၀၆	၄၇,၈၁၄	၆.၀	၈၉၈,၄၈၆	၃၃၃,၅၁၁	၅၁၂,၀၅၈	၅၂,၉၁၇	၅.၉
မွန်ပြည်နယ်	၈၆၆,၉၇၇	၃၆၁,၆၅၀	၄၂၄,၃၇၈	၈၀,၉၄၉	၉.၃	၄၁၈,၂၈၅	၁၇၄,၉၀၆	၂၀၁,၉၆၇	၄၁,၄၁၂	၉.၉	၄၄၈,၆၉၂	၁၈၆,၇၄၄	၂၂၂,၄၁၁	၃၉,၅၃၇	၈.၈
မြို့ပြ	၂၃၁,၀၉၀	၉၆,၀၈၃	၁၂၁,၆၄၂	၁၃,၃၆၅	၅.၈	၁၁၁,၉၉၇	၄၆,၉၄၂	၅၈,၃၇၆	၆,၆၇၉	၆.၀	၁၁၉,၀၉၃	၄၉,၁၄၁	၆၃,၂၆၆	၆,၆၈၆	၅.၆
ကျေးလက်	၆၃၅,၈၈၇	၂၆၅,၅၆၇	၃၀၂,၇၃၆	၆၇,၅၈၄	၁၀.၆	၃၀၆,၂၈၈	၁၂၇,၉၆၄	၁၄၃,၅၉၁	၃၄,၇၃၆	၁၁.၃	၃၂၉,၅၉၉	၁၃၇,၆၀၃	၁၅၉,၁၄၅	၃၂,၈၅၁	၁၀.၀
ရခိုင်ပြည်နယ်	၉၅၄,၆၆၉	၄၀၂,၉၉၁	၄၄၆,၇၀၀	၁၀၄,၉၇၈	၁၁.၀	၄၄၆,၇၉၄	၂၀၄,၃၂၁	၁၉၉,၉၅၁	၄၂,၅၂၂	၉.၅	၅၀၇,၈၇၅	၁၉၈,၆၇၀	၂၂၄,၇၄၉	၆၂,၄၅၆	၁၂.၃
မြို့ပြ	၁၅၂,၂၅၂	၅၇,၃၉၈	၇၈,၆၀၂	၁၆,၂၅၂	၁၀.၇	၇၁,၅၇၈	၂၈,၄၈၉	၃၅,၉၆၅	၇,၁၂၄	၁၀.၀	၈၀,၆၇၄	၂၈,၉၀၉	၄၂,၆၃၇	၉,၁၂၈	၁၁.၃
ကျေးလက်	၈၀၂,၄၁၇	၃၄၅,၅၉၃	၃၆၈,၀၉၈	၈၈,၇၂၆	၁၁.၁	၃၇၅,၂၁၆	၁၇၅,၈၃၂	၁၆၃,၉၈၆	၃၅,၃၉၈	၉.၄	၄၂၇,၂၀၁	၁၆၉,၇၆၁	၂၀၄,၁၁၂	၅၃,၃၂၈	၁၂.၅
ရန်ကုန်တိုင်းဒေသကြီး	၃,၁၀၄,၄၂၄	၁,၀၉၇,၈၈၄	၁,၈၅၈,၃၆၅	၁၄၈,၁၇၅	၄.၈	၁,၄၉၇,၅၅၆	၅၅၀,၈၂၈	၈၇၄,၇၂၇	၇၂,၀၀၁	၄.၈	၁,၆၀၆,၈၆၈	၅၄၇,၀၅၆	၉၈၃,၆၃၈	၇၆,၁၇၄	၄.၇
မြို့ပြ	၂,၁၂၈,၁၇၇	၇၄၆,၃၃၀	၁,၂၉၁,၇၀၄	၉၀,၁၄၃	၄.၂	၁,၀၂၁,၃၃၈	၃၇၃,၅၁၄	၆၀၄,၅၇၀	၄၃,၂၅၄	၄.၂	၁,၁၀၆,၈၃၉	၃၇၂,၈၁၆	၆၈၇,၁၃၄	၄၆,၈၈၉	၄.၂
ကျေးလက်	၉၇၆,၂၄၇	၃၅၁,၅၅၄	၅၆၆,၆၆၁	၅၈,၀၃၂	၅.၉	၄၇၆,၂၁၈	၁၇၇,၃၁၄	၂၇၀,၁၅၇	၂၈,၇၄၇	၆.၀	၅၀၀,၀၂၉	၁၇၄,၂၄၀	၂၉၆,၅၀၄	၂၉,၂၈၅	၅.၉

မြို့ပြ/ကျေးလက်	ပေါင်း					ကျား					မ				
	စုစုပေါင်း	ကျောင်းတက်နေသူ	ကျောင်းတက်ဖူးသူ	လုံးဝကျောင်းမနေဘူးသူ	ကျောင်းတက်နေသူ ရာခိုင်နှုန်း	စုစုပေါင်း	ကျောင်းတက်နေသူ	ကျောင်းတက်ဖူးသူ	လုံးဝကျောင်းမနေဘူးသူ	ကျောင်းတက်နေသူ ရာခိုင်နှုန်း	စုစုပေါင်း	ကျောင်းတက်နေသူ	ကျောင်းတက်ဖူးသူ	လုံးဝကျောင်းမနေဘူးသူ	ကျောင်းတက်နေသူ ရာခိုင်နှုန်း
ရှမ်းပြည်နယ်	၂,၆၃၄,၆၃၂	၈၄၂,၄၇၅	၁,၀၃၃,၉၂၆	၇၅၈,၂၃၁	၂၈.၈	၁,၂၇၆,၄၉၄	၄၀၂,၁၈၃	၅၁၂,၁၂၈	၃၆၂,၁၈၃	၂၈.၄	၁,၃၅၈,၁၃၈	၄၄၀,၂၉၂	၅၂၁,၇၉၈	၃၉၆,၀၄၈	၂၉.၂
မြို့ပြ	၅၇၉,၃၉၆	၂၃၉,၂၄၂	၂၈၅,၉၉၇	၅၄,၁၅၇	၉.၃	၂၈၂,၇၁၃	၁၁၅,၈၆၇	၁၄၀,၅၇၇	၂၆,၂၆၉	၉.၃	၂၉၆,၆၈၃	၁၂၃,၃၇၅	၁၄၅,၄၂၀	၂၇,၈၈၈	၉.၄
ကျေးလက်	၂,၀၅၅,၂၃၆	၆၀၃,၂၃၃	၇၄၇,၉၂၉	၇၀၄,၀၇၄	၃၄.၃	၉၉၃,၇၈၁	၂၈၆,၃၁၆	၃၇၁,၅၅၁	၃၃၅,၉၁၄	၃၃.၈	၁,၀၆၁,၄၅၅	၃၁၆,၉၁၇	၃၇၆,၃၇၈	၃၆၈,၁၆၀	၃၄.၇
ဧရာဝတီတိုင်းဒေသကြီး	၂,၆၇၀,၅၄၀	၁,၀၃၂,၃၉၁	၁,၄၄၀,၂၂၇	၁၉၇,၉၂၂	၇.၄	၁,၃၀၈,၈၆၄	၅၁၂,၂၄၀	၆၉၉,၄၅၃	၉၇,၁၇၁	၇.၄	၁,၃၆၁,၆၇၆	၅၂၀,၁၅၁	၇၄၀,၇၇၄	၁၀၀,၇၅၁	၇.၄
မြို့ပြ	၃၃၇,၆၉၀	၁၂၉,၉၆၂	၁၈၇,၄၇၈	၂၀,၂၅၀	၆.၀	၁၆၂,၂၈၈	၆၄,၀၄၃	၈၈,၅၇၂	၉,၆၇၃	၆.၀	၁၇၅,၄၀၂	၆၅,၉၁၉	၉၈,၉၀၆	၁၀,၅၇၇	၆.၀
ကျေးလက်	၂,၃၃၂,၈၅၀	၉၀၂,၄၂၉	၁,၂၅၂,၇၄၉	၁၇၇,၆၇၂	၇.၆	၁,၁၄၆,၅၇၆	၄၄၈,၁၉၇	၆၁၀,၈၈၁	၈၇,၄၉၈	၇.၆	၁,၁၈၆,၂၇၄	၄၅၄,၂၃၂	၆၄၁,၈၆၈	၉၀,၁၇၄	၇.၆
နေပြည်တော်															
ကောင်စီနယ်မြေ															
မြို့ပြ	၄၉၃,၅၀၉	၂၀၂,၉၈၉	၂၆၃,၅၀၄	၂၇,၀၁၆	၅.၅	၂၃၈,၅၇၁	၁၀၀,၇၈၇	၁၂၅,၇၀၉	၁၂,၀၇၅	၅.၁	၂၅၄,၉၃၈	၁၀၂,၂၀၂	၁၃၇,၇၉၅	၁၄,၉၄၁	၅.၉
ကျေးလက်	၁၃၈,၃၆၉	၅၃,၃၆၅	၇၈,၄၆၅	၆,၅၃၉	၄.၇	၆၆,၀၇၇	၂၆,၄၈၅	၃၆,၅၂၄	၃,၀၆၈	၄.၆	၇၂,၂၉၂	၂၆,၈၈၀	၄၁,၉၄၁	၃,၄၇၁	၄.၈
	၃၅၅,၁၄၀	၁၄၉,၆၂၄	၁၈၅,၀၃၉	၂၀,၄၇၇	၅.၈	၁၇၂,၄၉၄	၇၄,၃၀၂	၈၉,၁၈၅	၉,၀၀၇	၅.၂	၁၈၂,၆၄၆	၇၅,၃၂၂	၉၅,၈၅၄	၁၁,၄၇၀	၆.၃

**ဇယား (ဃ-၅(က))။ အသက် (၅) နှစ်နှင့်အထက်လူဦးရေကို အမြင့်ဆုံးတက်ရောက်ပြီးစီးခဲ့သည့်အတန်းနှင့် အသက်အပိုင်းအခြားအလိုက် ကျား/မ ခွဲခြား ဖော်ပြသောဇယား(မြို့ပြ/ကျေးလက်)**

အသက်	အမြင့်ဆုံးတက်ရောက်ပြီးစီးခဲ့သည့်အတန်း									
	စုစုပေါင်း	အတန်းမရှိ	မူလတန်း (သူငယ်တန်းမှ ၄တန်းထိ)	အလယ်တန်း (၅တန်းမှ ၈တန်းထိ)	အထက်တန်း (၉တန်းမှ ၁၀တန်းထိ)	ဒီပလိုမာ	တက္ကသိုလ်/ကောလိပ်	ဘွဲ့လွန် နှင့်အထက်	အသက်မွေး ဝမ်းကျောင်း သင်တန်း	အခြား
<b>ပြည်ထောင်စု ကျား/မ</b>	<b>၄၅,၈၀၇,၇၇၀</b>	<b>၆,၄၆၈,၈၀၇</b>	<b>၂၀,၆၉၂,၆၀၉</b>	<b>၉,၉၁၆,၂၆၁</b>	<b>၄,၆၉၉,၇၈၁</b>	<b>၁၁၅,၀၀၂</b>	<b>၃,၂၂၆,၉၆၆</b>	<b>၁၃၄,၅၈၅</b>	<b>၆၀,၂၇၀</b>	<b>၄၉၃,၄၈၉</b>
၅	၉၃၈,၉၇၇	၇၂၆,၇၆၃	၂၁၁,၅၃၄	-	-	-	-	-	-	၆၈၀
၆	၉၇၂,၇၃၈	၂၅၅,၃၆၇	၇၁၆,၈၆၂	-	-	-	-	-	-	၅၀၉
၇	၉၉၆,၈၈၇	၁၁၂,၄၂၇	၈၈၃,၉၀၃	-	-	-	-	-	-	၅၅၇
၈	၉၅၈,၁၉၂	၇၈,၅၁၁	၈၇၈,၉၇၉	-	-	-	-	-	-	၇၀၂
၉	၉၅၂,၂၈၃	၅၂,၄၇၄	၈၈၂,၃၅၇	၁၆,၆၉၆	-	-	-	-	-	၇၅၆
၁၀	၁,၀၂၂,၃၅၆	၆၄,၅၁၀	၈၀၈,၂၇၅	၁၄၈,၂၇၉	-	-	-	-	-	၁,၂၉၂
၁၁	၉၄၃,၈၅၆	၄၀,၂၂၈	၄၉၆,၇၆၃	၄၀၅,၆၂၄	-	-	-	-	-	၁,၂၄၁
၁၂	၁,၀၄၈,၂၈၂	၅၄,၇၇၉	၃၈၆,၆၃၂	၆၀၅,၀၄၈	-	-	-	-	-	၁,၈၂၃
၁၃	၁,၀၈၃,၆၉၄	၅၄,၄၅၃	၃၀၄,၄၅၀	၇၀၆,၇၁၇	၁၅,၆၅၀	-	-	-	-	၂,၄၂၄
၁၄	၁,၀၁၀,၁၇၄	၄၈,၅၁၄	၂၆၀,၇၆၁	၅၈၄,၇၉၂	၁၁၃,၃၃၇	-	-	-	၁၁၈	၂,၆၅၂
၁၅	၉၆၁,၆၈၉	၆၃,၅၂၀	၂၅၆,၀၀၁	၃၈၄,၈၀၂	၂၅၂,၇၇၅	-	၁,၆၂၇	-	၂၁၂	၂,၇၅၂
၁၆	၈၈၅,၃၁၃	၅၂,၁၃၄	၂၄၀,၉၀၈	၂၈၈,၂၄၀	၂၇၂,၄၀၅	၅၃၂	၂၇,၈၉၀	-	၆၄၇	၂,၅၅၇
၁၇	၉၀၇,၂၁၂	၅၁,၈၆၂	၂၅၂,၁၁၉	၂၇၉,၂၂၄	၂၂၉,၀၅၄	၂,၁၂၇	၈၇,၉၂၁	-	၂,၃၁၉	၂,၅၈၆
၁၈	၁,၀၁၈,၉၅၈	၇၃,၀၈၅	၃၀၅,၄၇၄	၃၀၃,၄၄၁	၂၀၂,၉၆၅	၄,၇၆၆	၁၂၁,၆၈၇	-	၄,၁၀၀	၃,၄၄၀
၁၉	၈၅၂,၈၁၇	၄၉,၄၇၉	၂၄၉,၆၇၆	၂၄၃,၈၆၆	၁၆၇,၃၇၈	၇,၄၇၅	၁၂၆,၅၂၆	၆၅၅	၄,၆၇၃	၃,၀၈၉
၂၀	၁,၀၅၁,၅၁၀	၉၇,၃၅၄	၃၃၀,၈၀၇	၂၈၀,၆၉၂	၁၈၄,၉၀၁	၈,၁၆၁	၁၃၉,၀၉၂	၁,၉၅၁	၄,၃၅၉	၄,၁၉၃
၂၁	၈၁၂,၁၂၃	၄၈,၀၃၈	၂၄၄,၃၁၁	၂၁၆,၇၂၉	၁၅၄,၄၉၁	၆,၅၂၅	၁၃၃,၀၄၈	၃,၀၁၀	၃,၀၀၆	၂,၉၆၅
၂၂	၈၄၆,၉၉၀	၅၉,၄၆၄	၂၇၂,၀၉၁	၂၁၈,၉၂၆	၁၅၄,၃၂၅	၄,၉၉၂	၁၂၇,၈၄၂	၃,၇၀၁	၂,၀၉၁	၃,၅၅၈
၂၃	၈၄၃,၇၈၈	၆၁,၁၁၃	၂၈၂,၅၄၁	၂၁၀,၈၇၀	၁၅၂,၂၆၈	၄,၃၁၂	၁၂၃,၈၀၁	၄,၃၃၄	၁,၆၈၂	၃,၆၆၇
၂၄	၇၇၆,၆၅၈	၅၅,၃၀၉	၂၆၇,၉၉၀	၁၈၃,၆၇၅	၁၄၁,၇၃၀	၃,၇၃၅	၁၁၅,၁၈၈	၄,၄၃၃	၁,၃၄၂	၃,၂၅၆
၂၅	၉၆၃,၅၀၂	၁၀၅,၅၅၁	၃၆၃,၃၅၀	၂၀၅,၈၃၄	၁၅၁,၅၃၂	၃,၇၂၉	၁၂၂,၃၂၂	၄,၈၇၂	၁,၃၂၈	၄,၉၈၄

အသက်	အမြင့်ဆုံးတက်ရောက်ပြီးစီးခဲ့သည့်အတန်း									
	စုစုပေါင်း	အတန်းမရှိ	မူလတန်း (သူငယ်တန်းမှ ၄တန်းထိ)	အလယ်တန်း (၅တန်းမှ ၈တန်းထိ)	အထက်တန်း (၉တန်းမှ ၁၀တန်းထိ)	ဒီပလိုမာ	တက္ကသိုလ်/ကောလိပ်	ဘွဲ့လွန် နှင့်အထက်	အသက်မွေး ဝမ်းကျောင်း သင်တန်း	အခြား
၂၆	၇၅၇,၉၈၅	၅၉,၆၄၀	၂၈၃,၇၃၁	၁၅၉,၉၂၃	၁၂၇,၃၈၈	၃,၃၀၇	၁၁၄,၃၀၆	၄,၈၇၇	၁,၁၃၄	၃,၆၇၉
၂၇	၇၉၉,၉၀၇	၆၆,၇၇၅	၃၁၆,၆၄၅	၁၆၂,၂၀၀	၁၂၂,၁၄၂	၃,၅၈၂	၁၁၈,၂၉၆	၅,၀၆၂	၁,၁၇၆	၄,၀၂၉
၂၈	၈၇၀,၈၆၅	၈၁,၆၉၄	၃၅၃,၂၀၃	၁၇၅,၁၅၄	၁၂၁,၈၈၀	၃,၇၆၃	၁၂၄,၀၃၉	၅,၃၅၅	၁,၁၆၀	၄,၆၁၇
၂၉	၇၅၃,၈၇၅	၆၀,၅၀၃	၃၀၈,၆၆၈	၁၅၃,၇၆၃	၁၀၃,၉၀၄	၃,၃၁၆	၁၁၃,၇၇၇	၄,၉၄၁	၁,၀၂၈	၃,၉၇၅
၃၀ - ၃၄	၃,၈၉၈,၈၆၁	၄၀၃,၇၈၅	၁,၆၉၈,၃၉၆	၇၈၄,၅၆၂	၄၆၇,၁၆၅	၁၄,၇၆၆	၄၈၀,၁၃၅	၁၉,၄၇၉	၅,၅၆၇	၂၅,၀၀၆
၃၅ - ၃၉	၃,၅၆၃,၄၈၀	၄၁၂,၇၇၆	၁,၇၁၄,၇၂၈	၆၈၆,၇၇၆	၃၅၄,၂၈၁	၁၀,၀၆၈	၃၃၀,၄၀၆	၂၀,၅၀၆	၅,၁၁၆	၂၈,၈၂၃
၄၀ - ၄၄	၃,၂၈၃,၀၇၃	၄၂၂,၆၅၉	၁,၅၃၆,၀၀၂	၇၂၄,၅၈၄	၂၉၂,၁၁၅	၆,၈၂၅	၂၄၇,၆၃၁	၁၄,၈၉၆	၄,၀၇၅	၃၄,၂၈၆
၄၅ - ၄၉	၂,၉၄၆,၁၄၈	၄၅၀,၄၃၄	၁,၄၂၉,၆၄၇	၅၄၇,၈၈၂	၂၅၉,၈၈၆	၆,၂၀၄	၁၉၂,၂၆၃	၁၀,၃၅၆	၄,၁၃၃	၄၅,၃၄၃
၅၀ နှစ်နှင့်အထက်	၉,၀၈၅,၅၇၇	၂,၃၀၅,၆၀၆	၄,၁၅၅,၈၀၅	၁,၂၃၈,၇၆၂	၆၅၈,၂၀၉	၁၆,၈၁၇	၃၇၉,၁၆၉	၂၆,၁၅၇	၁၁,၀၀၄	၂၉၄,၀၄၈
၂၅ နှစ်နှင့်အထက်	၂၆,၉၂၃,၂၇၃	၄,၃၆၉,၄၂၃	၁၂,၁၆၀,၁၇၅	၄,၈၃၉,၄၄၀	၂,၆၅၈,၅၀၂	၇၂,၃၇၇	၂,၂၂၂,၃၄၄	၁၁၆,၅၀၁	၃၅,၇၂၁	၄၄၈,၇၉၀
<b>ကျား</b>	<b>၂၁,၉၆၅,၉၃၁</b>	<b>၂,၇၄၁,၉၄၆</b>	<b>၉,၅၆၈,၈၀၂</b>	<b>၅,၃၂၁,၀၉၈</b>	<b>၂,၄၉၆,၉၁၇</b>	<b>၇၂,၅၉၇</b>	<b>၁,၄၀၀,၀၇၁</b>	<b>၄၈,၀၄၁</b>	<b>၃၆,၉၀၃</b>	<b>၂၇၉,၅၅၆</b>
၅	၄၇၆,၆၄၄	၃၇၂,၁၂၇	၁၀၄,၁၆၁	-	-	-	-	-	-	၃၅၆
၆	၄၉၂,၄၃၄	၁၃၃,၆၉၂	၃၅၈,၄၆၁	-	-	-	-	-	-	၂၈၁
၇	၅၀၅,၉၄၀	၅၉,၅၄၆	၄၄၆,၀၄၉	-	-	-	-	-	-	၃၄၅
၈	၄၈၀,၂၂၆	၄၀,၈၅၄	၄၃၈,၉၂၁	-	-	-	-	-	-	၄၅၁
၉	၄၈၃,၁၂၈	၂၈,၀၃၄	၄၄၆,၈၁၉	၇,၅၇၁	-	-	-	-	-	၅၂၄
၁၀	၅၂၁,၉၆၁	၃၄,၈၃၀	၄၁၇,၅၇၂	၆၈,၆၄၈	-	-	-	-	-	၉၁၁
၁၁	၄၇၈,၄၃၆	၂၂,၅၈၈	၂၆၃,၈၀၈	၁၉၁,၁၃၈	-	-	-	-	-	၉၀၂
၁၂	၅၃၅,၀၆၇	၃၀,၁၅၈	၂၁၀,၃၀၇	၂၉၃,၂၆၀	-	-	-	-	-	၁,၃၄၂
၁၃	၅၅၃,၅၃၁	၂၉,၈၃၁	၁၆၆,၅၄၂	၃၄၈,၆၁၄	၆,၈၀၃	-	-	-	-	၁,၇၄၁
၁၄	၅၀၆,၇၅၄	၂၅,၅၇၆	၁၃၆,၁၆၀	၂၉၄,၁၉၁	၄၈,၉၆၅	-	-	-	၆၇	၁,၇၉၅
၁၅	၄၈၄,၂၃၉	၃၃,၀၁၉	၁၃၂,၆၇၁	၂၀၄,၂၁၈	၁၁၁,၆၃၆	-	၆၄၁	-	၁၂၄	၁,၉၃၀
၁၆	၄၃၉,၁၃၂	၂၆,၅၅၁	၁၂၀,၂၅၅	၁၅၅,၁၆၁	၁၂၄,၂၆၂	၂၂၃	၁၀,၅၅၈	-	၃၅၃	၁,၇၆၉
၁၇	၄၅၁,၁၅၂	၂၆,၁၁၉	၁၂၄,၃၂၃	၁၅၁,၀၂၉	၁၁၁,၂၄၂	၈၃၃	၃၄,၇၈၄	-	၁,၀၄၄	၁,၇၇၈
၁၈	၄၉၈,၁၃၅	၃၄,၈၀၆	၁၄၅,၆၆၀	၁၆၀,၆၇၈	၁၀၂,၂၅၃	၁,၉၀၅	၄၈,၈၂၁	-	၁,၆၄၇	၂,၃၆၅

အသက်	အမြင့်ဆုံးတက်ရောက်ပြီးစီးခဲ့သည့်အတန်း									
	စုစုပေါင်း	အတန်းမရှိ	မူလတန်း (သူငယ်တန်းမှ ၄တန်းထိ)	အလယ်တန်း (၅တန်းမှ ၈တန်းထိ)	အထက်တန်း (၉တန်းမှ ၁၀တန်းထိ)	ဒီပလိုမာ	တက္ကသိုလ်/ကောလိပ်	ဘွဲ့လွန် နှင့်အထက်	အသက်မွေး ဝမ်းကျောင်း သင်တန်း	အခြား
၁၉	၄၁၈,၃၄၀	၂၄,၁၆၄	၁၁၈,၂၉၃	၁၂၉,၁၄၀	၈၇,၃၀၈	၃,၁၂၄	၅၂,၀၁၇	၁၇၀	၂,၀၂၅	၂,၀၉၉
၂၀	၅၀၉,၁၀၀	၄၅,၁၃၁	၁၅၃,၇၀၅	၁၄၆,၆၃၅	၉၇,၀၄၉	၃,၇၄၂	၅၇,၄၉၄	၄၅၃	၂,၀၅၀	၂,၈၄၁
၂၁	၃၉၂,၂၆၂	၂၂,၈၆၅	၁၁၂,၆၉၂	၁၁၂,၆၄၃	၈၁,၆၂၄	၃,၃၄၀	၅၄,၇၄၁	၇၂၄	၁,၅၆၇	၂,၀၆၆
၂၂	၄၀၇,၄၁၇	၂၇,၆၄၀	၁၂၃,၉၂၀	၁၁၄,၁၀၈	၈၁,၆၅၇	၂,၈၇၀	၅၂,၈၂၈	၉၂၀	၁,၀၉၄	၂,၃၈၀
၂၃	၄၀၉,၆၈၇	၂၈,၃၁၇	၁၂၉,၅၇၅	၁၁၀,၈၉၀	၈၁,၉၅၅	၂,၇၀၅	၅၁,၇၇၇	၁,၁၀၀	၉၂၆	၂,၄၄၂
၂၄	၃၇၃,၀၅၉	၂၄,၈၆၇	၁၂၀,၁၁၄	၉၇,၀၄၁	၇၆,၂၃၈	၂,၄၉၉	၄၈,၁၃၃	၁,၁၇၈	၇၇၂	၂,၂၁၇
၂၅	၄၆၇,၇၀၁	၄၇,၅၂၄	၁၆၆,၃၃၉	၁၁၁,၁၀၉	၈၃,၂၇၀	၂,၅၄၇	၅၁,၃၁၉	၁,၄၅၈	၇၅၃	၃,၃၈၂
၂၆	၃၆၆,၀၅၀	၂၇,၀၃၈	၁၂၇,၃၉၈	၈၅,၅၀၃	၇၀,၇၃၈	၂,၂၂၂	၄၈,၄၆၅	၁,၅၅၁	၆၅၈	၂,၄၇၇
၂၇	၃၈၆,၆၁၈	၂၉,၈၁၅	၁၄၂,၈၄၂	၈၆,၇၀၆	၆၈,၆၃၀	၂,၄၅၇	၅၀,၉၃၇	၁,၈၁၂	၆၇၁	၂,၇၄၈
၂၈	၄၁၄,၆၃၉	၃၄,၅၇၅	၁၅၇,၁၅၄	၉၂,၉၁၇	၆၈,၃၁၇	၂,၅၅၆	၅၃,၂၄၂	၂,၀၆၆	၆၈၂	၃,၁၃၀
၂၉	၃၆၀,၄၅၇	၂၆,၀၅၄	၁၃၈,၃၀၄	၈၁,၆၆၁	၅၇,၈၃၃	၂,၂၃၁	၄၈,၉၇၀	၂,၀၈၈	၆၁၀	၂,၇၀၆
၃၀ - ၃၄	၁,၈၈၄,၅၄၉	၁၇၆,၄၈၅	၇၇၆,၀၀၇	၄၃၅,၂၇၇	၂၅၃,၈၃၉	၉,၉၆၅	၂၀၅,၁၂၄	၇,၃၁၃	၃,၅၂၅	၁၇,၀၁၄
၃၅ - ၃၉	၁,၇၀၅,၆၃၀	၁၇၆,၁၇၄	၇၇၄,၄၁၁	၃၈၉,၂၉၁	၁၉၀,၇၃၆	၇,၀၅၄	၁၃၈,၈၃၂	၆,၁၇၃	၃,၇၈၈	၁၉,၁၇၁
၄၀ - ၄၄	၁,၅၄၈,၉၄၂	၁၇၂,၇၇၄	၆၇၀,၆၀၇	၄၀၇,၉၉၀	၁၆၁,၉၈၉	၄,၈၆၅	၁၀၂,၀၄၄	၄,၂၅၇	၃,၁၅၈	၂၁,၂၅၈
၄၅ - ၄၉	၁,၃၇၅,၀၄၁	၁၇၇,၀၉၀	၆၁၁,၆၅၇	၃၁၅,၉၁၇	၁၄၄,၁၅၁	၄,၇၃၆	၈၈,၁၉၈	၃,၇၆၅	၃,၃၁၁	၂၆,၂၁၆
၅၀ နှစ်နှင့်အထက်	၄,၀၃၉,၆၆၀	၈၀၃,၇၀၂	၁,၇၃၄,၀၇၅	၇၂၉,၅၈၂	၃၈၆,၄၂၂	၁၂,၇၂၃	၂၀၁,၁၄၆	၁၃,၀၁၃	၈,၀၇၈	၁၅၀,၉၁၉
၂၅ နှစ်နှင့်အထက်	၁၂,၅၄၉,၂၈၇	၁,၆၇၁,၂၃၁	၅,၂၉၈,၇၉၄	၂,၇၃၅,၉၅၃	၁,၄၈၅,၉၂၅	၅၁,၃၅၆	၉၈၈,၂၇၇	၄၃,၄၉၆	၂၅,၂၃၄	၂၄၉,၀၂၁
မ	၂၃,၈၄၁,၈၃၉	၃,၇၂၆,၈၆၁	၁၁,၁၂၃,၈၀၇	၄,၅၉၅,၁၆၃	၂,၂၀၂,၈၆၄	၄၂,၄၀၅	၁,၈၂၆,၈၉၅	၈၆,၅၄၄	၂၃,၃၆၇	၂၁၃,၉၃၃
၅	၄၆၂,၃၃၃	၃၅၄,၆၃၆	၁၀၇,၃၇၃	-	-	-	-	-	-	၃၂၄
၆	၄၈၀,၃၀၄	၁၂၁,၆၇၅	၃၅၈,၄၀၁	-	-	-	-	-	-	၂၂၈
၇	၄၉၀,၉၄၇	၅၂,၈၈၁	၄၃၇,၈၅၄	-	-	-	-	-	-	၂၁၂
၈	၄၇၇,၉၆၆	၃၇,၆၅၇	၄၄၀,၀၅၈	-	-	-	-	-	-	၂၅၁
၉	၄၆၉,၁၅၅	၂၄,၄၄၀	၄၃၅,၅၃၈	၈,၉၄၅	-	-	-	-	-	၂၃၂
၁၀	၅၀၀,၃၉၅	၂၉,၆၈၀	၃၉၀,၇၀၃	၇၉,၆၃၁	-	-	-	-	-	၃၈၁
၁၁	၄၆၅,၄၂၀	၁၇,၆၄၀	၂၃၂,၉၅၅	၂၁၄,၄၈၆	-	-	-	-	-	၃၃၉



အသက်	အမြင့်ဆုံးတက်ရောက်ပြီးစီးခဲ့သည့်အတန်း									
	စုစုပေါင်း	အတန်းမရှိ	မူလတန်း (သူငယ်တန်းမှ ၄တန်းထိ)	အလယ်တန်း (၅တန်းမှ ၈တန်းထိ)	အထက်တန်း (၉တန်းမှ ၁၀တန်းထိ)	ဒီပလိုမာ	တက္ကသိုလ်/ကောလိပ်	ဘွဲ့လွန် နှင့်အထက်	အသက်မွေး ဝမ်းကျောင်း သင်တန်း	အခြား
၁၂	၅၁၃,၂၁၅	၂၄,၆၂၁	၁၇၆,၃၂၅	၃၁၁,၇၈၈	-	-	-	-	-	၄၈၁
၁၃	၅၃၀,၁၆၃	၂၄,၆၂၂	၁၃၇,၉၀၈	၃၅၈,၁၀၃	၈,၈၄၇	-	-	-	-	၆၈၃
၁၄	၅၀၃,၄၂၀	၂၂,၉၃၈	၁၂၄,၆၀၁	၂၉၀,၆၀၁	၆၄,၃၇၂	-	-	-	၅၁	၈၅၇
၁၅	၄၇၇,၄၅၀	၃၀,၅၀၁	၁၂၃,၃၃၀	၁၈၀,၅၈၄	၁၄၁,၁၃၉	-	၉၈၆	-	၈၈	၈၂၂
၁၆	၄၄၆,၁၈၁	၂၅,၅၈၃	၁၂၀,၆၅၃	၁၃၃,၀၇၉	၁၄၈,၁၄၃	၃၀၉	၁၇,၃၃၂	-	၂၉၄	၇၈၈
၁၇	၄၅၆,၀၆၀	၂၅,၇၄၃	၁၂၇,၇၉၆	၁၂၈,၁၉၅	၁၁၇,၈၁၂	၁၂၉၄	၅၃,၁၃၇	-	၁,၂၇၅	၈၀၈
၁၈	၅၂၀,၈၂၃	၃၈,၂၇၉	၁၅၉,၈၁၄	၁၄၂,၇၆၃	၁၀၀,၇၁၂	၂,၈၆၁	၇၂,၈၆၆	-	၂,၄၅၃	၁,၀၇၅
၁၉	၄၃၄,၄၇၇	၂၅,၃၁၅	၁၃၁,၃၈၃	၁၁၄,၇၂၆	၈၀,၀၇၀	၄,၃၅၁	၇၄,၅၀၉	၄၈၅	၂,၆၄၈	၉၉၀
၂၀	၅၄၂,၄၁၀	၅၂,၂၂၃	၁၇၇,၁၀၂	၁၃၄,၀၅၇	၈၇,၈၅၂	၄,၄၁၉	၈၁,၅၉၈	၁,၄၉၈	၂,၃၀၉	၁,၃၅၂
၂၁	၄၁၉,၈၆၁	၂၅,၁၇၃	၁၃၁,၆၁၉	၁၀၄,၀၈၆	၇၂,၈၆၇	၃,၁၈၅	၇၈,၃၀၇	၂,၂၈၆	၁,၄၃၉	၈၉၉
၂၂	၄၃၉,၅၇၃	၃၁,၈၂၄	၁၄၈,၁၇၁	၁၀၄,၈၁၈	၇၂,၆၆၈	၂,၁၂၂	၇၅,၀၁၄	၂,၇၈၁	၉၉၇	၁,၁၇၈
၂၃	၄၃၄,၁၀၁	၃၂,၇၉၆	၁၅၂,၉၆၆	၉၉,၁၈၀	၇၀,၃၁၃	၁,၆၀၇	၇၂,၀၂၄	၃,၂၃၄	၇၅၆	၁,၂၂၅
၂၄	၄၀၃,၅၉၉	၃၀,၄၄၂	၁၄၇,၈၇၆	၈၆,၆၃၄	၆၅,၄၉၂	၁,၂၃၆	၆၇,၀၅၅	၃,၂၅၅	၅၇၀	၁,၀၃၉
၂၅	၄၉၅,၈၀၁	၅၈,၀၂၇	၁၉၇,၀၁၁	၉၄,၇၂၅	၆၈,၂၆၂	၁,၁၈၂	၇၁,၀၀၃	၃,၄၁၄	၅၇၅	၁,၆၀၂
၂၆	၃၉၁,၉၃၅	၃၂,၆၀၂	၁၅၆,၃၃၃	၇၄,၄၂၀	၅၆,၆၅၀	၁,၀၈၅	၆၅,၈၄၁	၃,၃၂၆	၄၇၆	၁,၂၀၂
၂၇	၄၁၃,၂၈၉	၃၆,၉၆၀	၁၇၃,၈၀၃	၇၅,၄၉၄	၅၃,၅၁၂	၁,၁၂၅	၆၇,၃၅၉	၃,၂၅၀	၅၀၅	၁,၂၈၁
၂၈	၄၅၆,၂၂၆	၄၇,၁၁၉	၁၉၆,၀၄၉	၈၂,၂၃၇	၅၃,၅၆၃	၁,၂၀၇	၇၀,၇၉၇	၃,၂၈၉	၄၇၈	၁,၄၈၇
၂၉	၃၉၃,၄၁၈	၃၄,၄၄၉	၁၇၀,၃၆၄	၇၂,၁၀၂	၄၆,၀၇၁	၁,၀၈၅	၆၄,၈၀၇	၂,၈၅၃	၄၁၈	၁,၂၆၉
၃၀ - ၃၄	၂,၀၁၄,၃၁၂	၂၂၇,၃၀၀	၉၂၂,၃၈၉	၃၄၉,၂၈၅	၂၁၃,၃၂၆	၄,၈၀၁	၂၇၅,၀၁၁	၁၂,၁၆၆	၂,၀၄၂	၇,၉၉၂
၃၅ - ၃၉	၁,၈၅၇,၈၅၀	၂၃၆,၆၀၂	၉၄၀,၃၁၇	၂၉၇,၄၈၅	၁၆၃,၅၄၅	၃,၀၁၄	၁၉၁,၅၇၄	၁၄,၃၃၃	၁,၃၂၈	၉,၆၅၂
၄၀ - ၄၄	၁,၇၃၄,၁၃၁	၂၄၉,၈၈၅	၈၆၅,၃၉၅	၃၁၆,၅၉၄	၁၃၀,၁၂၆	၁,၉၆၀	၁၄၅,၅၈၇	၁၀,၆၃၉	၉၁၇	၁၃,၀၂၈
၄၅ - ၄၉	၁,၅၇၁,၁၀၇	၂၇၃,၃၄၄	၈၁၇,၉၉၀	၂၃၁,၉၆၅	၁၁၅,၇၃၅	၁,၄၆၈	၁၀၄,၀၆၅	၆,၅၉၁	၈၂၂	၁၉,၁၂၇
၅၀ နှစ်နှင့်အထက်	၅,၀၄၅,၉၁၇	၁,၅၀၁,၉၀၄	၂,၄၂၁,၇၃၀	၅၀၉,၁၈၀	၂၇၁,၇၈၇	၄,၀၉၄	၁၇၈,၀၂၃	၁၃,၁၄၄	၂,၉၂၆	၁၄၃,၁၂၉
၂၅ နှစ်နှင့်အထက်	၁၄,၃၇၃,၉၈၆	၂,၆၉၈,၁၉၂	၆,၈၆၁,၃၈၁	၂,၁၀၃,၄၈၇	၁,၁၇၂,၅၇၇	၂၁,၀၂၁	၁,၂၃၄,၀၆၇	၇၃,၀၀၅	၁၀,၄၈၇	၁၉၉,၇၆၉



ဇယား (ဃ-၅(ခ))။ အသက် (၅) နှစ်နှင့်အထက်လူဦးရေကို အမြင့်ဆုံးတက်ရောက်ပြီးစီးခဲ့သည့်အတန်းနှင့် အသက်အပိုင်းအခြားအလိုက် ကျား/မ ခွဲခြားဖော်ပြသောဇယား(မြို့ပြ)

အသက်	အမြင့်ဆုံးတက်ရောက်ပြီးစီးခဲ့သည့်အတန်း									
	စုစုပေါင်း	အတန်းမရှိ	မူလတန်း (သူငယ်တန်းမှ ၄တန်းထိ)	အလယ်တန်း (၅တန်းမှ ၈တန်းထိ)	အထက်တန်း (၉တန်းမှ ၁၀တန်းထိ)	ဒီပလိုမာ	တက္ကသိုလ်/ ကောလိပ်	ဘွဲ့လွန် နှင့်အထက်	အသက်မွေး ဝမ်းကျောင်း သင်တန်း	အခြား
ပြည်ထောင်စု ကျား/မ	၁၃,၇၉၆,၈၁၅	၉၇၇,၈၃၆	၄,၃၈၄,၆၀၉	၃,၅၅၇,၄၁၅	၂,၄၆၉,၃၃၃	၆၄,၂၉၉	၂,၁၅၀,၂၀၃	၉၉,၀၆၃	၃၄,၄၇၇	၅၉,၅၈၀
၅	၂၁၃,၉၃၁	၁၆၈,၀၁၆	၄၅,၇၃၈	-	-	-	-	-	-	၁၇၇
၆	၂၂၆,၉၃၅	၄၈,၀၆၈	၁၇၈,၇၈၂	-	-	-	-	-	-	၈၅
၇	၂၃၉,၆၉၄	၁၅,၀၆၈	၂၂၄,၅၁၈	-	-	-	-	-	-	၁၀၈
၈	၂၃၄,၀၈၈	၈,၆၂၀	၂၂၅,၃၅၂	-	-	-	-	-	-	၁၁၆
၉	၂၃၂,၂၂၈	၆,၃၄၂	၂၂၀,၃၀၀	၅,၄၃၉	-	-	-	-	-	၁၄၇
၁၀	၂၄၅,၅၈၂	၆,၇၃၃	၁၈၉,၃၄၁	၄၉,၂၆၉	-	-	-	-	-	၂၃၉
၁၁	၂၄၂,၀၆၄	၅,၈၀၅	၁၀၃,၆၆၀	၁၃၂,၄၁၁	-	-	-	-	-	၁၈၈
၁၂	၂၇၁,၂၇၄	၇,၃၉၁	၇၃,၅၆၁	၁၉၀,၀၄၇	-	-	-	-	-	၂၇၅
၁၃	၃၀၁,၄၂၃	၈,၀၄၄	၅၉,၄၇၄	၂၂၆,၀၃၈	၇,၃၆၇	-	-	-	-	၅၀၀
၁၄	၂၉၅,၄၄၉	၇,၅၁၄	၅၃,၁၅၀	၁၈၁,၉၃၅	၅၂,၂၃၉	-	-	-	၄၅	၅၆၆
၁၅	၂၇၅,၈၈၆	၇,၆၄၁	၄၉,၃၉၇	၁၀၄,၂၇၁	၁၁၃,၂၁၄	-	၇၇၃	-	၈၆	၅၀၄
၁၆	၂၇၃,၈၂၁	၇,၄၂၁	၄၉,၈၂၀	၇၉,၈၅၀	၁၁၈,၈၅၈	၃၀၆	၁၆,၈၃၃	-	၃၁၆	၄၁၇
၁၇	၂၉၀,၆၃၉	၇,၄၉၉	၅၂,၄၀၈	၇၇,၉၂၆	၉၇,၅၂၈	၁,၂၀၇	၅၂,၃၁၄	-	၁,၂၉၅	၄၆၂
၁၈	၃၃၁,၆၆၅	၉,၆၄၂	၆၄,၅၀၅	၈၉,၄၀၅	၉၀,၉၂၄	၂,၆၃၉	၇၁,၅၆၅	-	၂,၄၂၄	၅၆၁
၁၉	၂၉၅,၁၀၉	၇,၄၃၉	၅၂,၆၉၇	၇၃,၃၂၀	၇၈,၅၂၃	၄,၂၅၁	၇၅,၂၅၇	၃၇၈	၂,၇၁၁	၅၃၃
၂၀	၃၃၉,၈၇၆	၁၁,၁၄၂	၆၅,၈၄၃	၈၃,၄၉၇	၈၇,၆၅၂	၄,၁၈၆	၈၃,၃၄၀	၁,၁၀၉	၂,၄၈၅	၆၂၂
၂၁	၂၈၃,၂၉၇	၆,၈၉၈	၄၇,၆၄၉	၆၅,၁၁၇	၇၄,၀၃၄	၃,၃၇၀	၈၂,၂၈၈	၁,၈၀၀	၁,၇၁၈	၄၂၃
၂၂	၂၈၈,၉၂၇	၈,၄၅၂	၅၃,၀၁၉	၆၆,၄၆၄	၇၄,၂၆၇	၂,၅၄၇	၈၀,၁၅၆	၂,၂၆၈	၁,၂၁၀	၅၄၄
၂၃	၂၈၄,၀၃၈	၈,၃၉၂	၅၃,၄၆၁	၆၃,၈၀၇	၇၃,၃၈၈	၂,၂၉၈	၇၈,၄၄၄	၂,၇၄၃	၉၃၉	၅၆၆
၂၄	၂၆၄,၄၃၄	၈,၁၇၈	၅၀,၈၈၆	၅၇,၄၇၃	၆၈,၉၂၉	၂,၀၁၉	၇၂,၇၉၀	၂,၈၀၃	၇၄၄	၆၁၂
၂၅	၂၉၀,၉၉၅	၁၁,၄၁၃	၆၄,၄၅၂	၆၁,၆၆၅	၇၀,၅၉၁	၁,၉၅၀	၇၆,၄၃၄	၃,၀၆၇	၇၁၁	၇၁၂
၂၆	၂၅၁,၄၉၃	၈,၃၆၅	၅၂,၁၁၆	၅၁,၄၇၂	၆၁,၃၀၃	၁,၇၇၅	၇၂,၁၃၉	၃,၁၁၉	၆၃၄	၅၇၀

အသက်	အမြင့်ဆုံးတက်ရောက်ပြီးစီးခဲ့သည့်အတန်း									
	စုစုပေါင်း	အတန်းမရှိ	မူလတန်း (သူငယ်တန်းမှ ၄တန်းထိ)	အလယ်တန်း (၅တန်းမှ ၈တန်းထိ)	အထက်တန်း (၉တန်းမှ ၁၀တန်းထိ)	ဒီပလိုမာ	တက္ကသိုလ်/ ကောလိပ်	ဘွဲ့လွန် နှင့်အထက်	အသက်မွေး ဝမ်းကျောင်း သင်တန်း	အခြား
၂၇	၂၅၅,၄၅၆	၈,၉၁၉	၅၆,၅၁၀	၅၁,၉၇၇	၅၇,၈၃၀	၁,၈၃၈	၇၃,၇၅၆	၃,၃၃၃	၆၃၇	၆၅၆
၂၈	၂၇၆,၃၆၂	၁၀,၄၃၃	၆၃,၇၃၁	၅၈,၃၇၈	၅၉,၂၅၂	၁,၉၇၉	၇၇,၇၅၂	၃,၅၃၅	၅၉၉	၇၀၃
၂၉	၂၄၆,၂၈၅	၈,၃၅၆	၅၆,၄၉၈	၅၁,၈၁၄	၅၁,၆၉၉	၁,၆၈၆	၇၁,၇၇၇	၃,၂၃၄	၅၄၉	၆၇၂
၃၀ - ၃၄	၁,၂၂၉,၀၁၀	၅၁,၉၆၆	၃၁၈,၄၂၁	၂၈၁,၃၀၃	၂၄၁,၀၀၁	၇,၆၉၉	၃၀၈,၈၅၁	၁၃,၂၇၉	၂,၈၇၁	၃,၆၁၉
၃၅ - ၃၉	၁,၀၉၂,၉၁၆	၅၃,၃၇၄	၃၁၈,၀၁၆	၂၇၂,၉၃၅	၁၉၆,၄၉၂	၅,၅၄၅	၂၂၄,၆၆၀	၁၅,၁၉၆	၂,၈၉၅	၃,၈၀၃
၄၀ - ၄၄	၁,၀၂၅,၆၆၉	၅၄,၆၆၆	၂၉၃,၈၃၆	၃၀၁,၃၉၉	၁၇၇,၂၄၁	၃,၉၇၂	၁၇၆,၀၂၁	၁၂,၀၄၀	၂,၃၄၉	၄,၁၄၅
၄၅ - ၄၉	၉၁၈,၆၁၀	၅၈,၁၄၅	၂၈၃,၃၈၂	၂၅၀,၅၇၃	၁၆၄,၁၉၄	၃,၈၇၈	၁၄၂,၆၆၃	၈,၆၀၈	၂,၄၁၆	၄,၇၅၁
၅၀ နှစ်နှင့်အထက်	၂,၇၇၉,၆၅၉	၃၄၇,၈၉၄	၉၆၄,၀၈၆	၆၂၉,၆၃၀	၄၅၂,၈၀၇	၁၁,၁၅၄	၃၁၂,၃၉၀	၂၂,၅၅၁	၆,၈၄၃	၃၂,၃၀၄
၂၅ နှစ်နှင့်အထက်	၈,၃၆၆,၄၅၅	၆၁၃,၅၃၁	၂,၄၇၁,၀၄၈	၂,၀၁၁,၁၄၆	၁,၅၃၂,၄၁၀	၄၁,၄၇၆	၁,၅၃၆,၄၄၃	၈၇,၉၆၂	၂၀,၅၀၄	၅၁,၉၃၅
ကျား	၆,၅၆၄,၆၄၀	၃၈၆,၉၆၉	၁,၉၅၂,၄၀၁	၁,၈၇၂,၇၃၁	၁,၂၉၇,၅၇၇	၄၁,၂၅၀	၉၂၄,၇၈၁	၃၄,၉၈၅	၂၁,၃၅၂	၃၂,၅၉၄
၅	၁၀၉,၂၁၁	၈၆,၄၀၆	၂၂,၇၂၀	-	-	-	-	-	-	၈၅
၆	၁၁၅,၁၉၁	၂၅,၃၉၁	၈၉,၇၅၀	-	-	-	-	-	-	၅၀
၇	၁၂၂,၁၅၃	၈,၁၃၂	၁၁၃,၉၅၆	-	-	-	-	-	-	၆၅
၈	၁၁၈,၃၂၂	၄,၅၃၁	၁၁၃,၇၂၄	-	-	-	-	-	-	၆၇
၉	၁၁၈,၄၃၃	၃,၄၈၂	၁၁၂,၁၃၅	၂,၇၂၃	-	-	-	-	-	၉၃
၁၀	၁၂၇,၀၄၁	၃,၈၄၈	၉၈,၉၃၃	၂၄,၁၁၃	-	-	-	-	-	၁၄၇
၁၁	၁၂၄,၂၆၈	၃,၃၇၁	၅၆,၀၆၄	၆၄,၇၁၂	-	-	-	-	-	၁၂၁
၁၂	၁၄၁,၃၅၄	၄,၃၁၈	၄၂,၃၉၇	၉၄,၄၅၄	-	-	-	-	-	၁၈၅
၁၃	၁၅၈,၁၂၉	၄,၅၅၉	၃၅,၆၈၂	၁၁၄,၂၀၇	၃,၃၆၂	-	-	-	-	၃၁၉
၁၄	၁၅၂,၅၁၃	၄,၀၉၂	၃၀,၄၅၉	၉၄,၀၃၉	၂၃,၅၆၀	-	-	-	၃၀	၃၃၃
၁၅	၁၄၁,၇၉၅	၄,၁၅၃	၂၇,၅၉၂	၅၇,၉၃၇	၅၁,၄၂၉	-	၃၁၈	-	၄၆	၃၂၀
၁၆	၁၃၈,၆၂၂	၃,၈၁၆	၂၆,၃၀၆	၄၅,၄၇၂	၅၅,၇၂၉	၁၃၄	၆,၇၂၃	-	၁၆၆	၂၇၆
၁၇	၁၄၈,၂၅၀	၃,၈၃၁	၂၇,၂၂၅	၄၄,၈၃၇	၄၉,၂၉၂	၄၈၀	၂၁,၇၃၉	-	၅၄၆	၃၀၀
၁၈	၁၆၅,၃၅၄	၄,၅၇၉	၃၁,၈၈၁	၄၉,၅၆၃	၄၇,၁၉၄	၁,၀၉၄	၂၉,၇၆၂	-	၉၁၇	၃၆၄
၁၉	၁၄၆,၉၃၅	၃,၆၇၅	၂၅,၉၁၄	၄၀,၄၂၅	၄၁,၈၅၈	၁,၈၂၁	၃၁,၇၁၀	၁၀၂	၁,၁၀၂	၃၂၈

အသက်	အမြင့်ဆုံးတက်ရောက်ပြီးစီးခဲ့သည့်အတန်း									
	စုစုပေါင်း	အတန်းမရှိ	မူလတန်း (သူငယ်တန်းမှ ၄တန်းထိ)	အလယ်တန်း (၅တန်းမှ ၈တန်းထိ)	အထက်တန်း (၉တန်းမှ ၁၀တန်းထိ)	ဒီပလိုမာ	တက္ကသိုလ်/ ကောလိပ်	ဘွဲ့လွန် နှင့်အထက်	အသက်မွေး ဝမ်းကျောင်း သင်တန်း	အခြား
၂၀	၁၆၆,၉၄၂	၅,၀၈၄	၃၁,၃၀၈	၄၅,၁၄၂	၄၆,၇၄၂	၁,၉၉၁	၃၄,၈၄၇	၂၇၈	၁,၁၃၄	၄၁၆
၂၁	၁၃၇,၇၂၂	၃,၃၁၂	၂၂,၄၀၆	၃၄,၉၃၅	၃၉,၆၃၄	၁,၈၀၃	၃၄,၀၃၇	၄၄၈	၈၉၉	၂၄၈
၂၂	၁၃၉,၉၉၄	၃,၈၆၅	၂၄,၆၉၁	၃၅,၇၇၄	၃၉,၇၂၁	၁,၄၆၆	၃၂,၈၉၅	၅၆၈	၆၃၆	၃၄၈
၂၃	၁၃၈,၆၉၀	၃,၈၇၆	၂၅,၂၁၂	၃၄,၅၀၅	၃၉,၇၅၄	၁,၄၆၁	၃၂,၂၉၅	၆၈၉	၅၄၀	၃၅၈
၂၄	၁၂၈,၀၅၇	၃,၆၆၅	၂၃,၅၀၀	၃၀,၇၃၂	၃၇,၂၆၀	၁,၃၈၃	၂၉,၉၈၀	၇၃၆	၄၁၄	၃၈၇
၂၅	၁၄၁,၈၈၆	၅,၀၆၂	၃၀,၁၄၇	၃၃,၃၇၉	၃၈,၆၁၀	၁,၃၃၉	၃၁,၆၀၁	၈၉၀	၃၈၈	၄၇၀
၂၆	၁၂၂,၃၀၈	၃,၈၀၆	၂၃,၈၅၂	၂၇,၄၈၆	၃၃,၈၈၈	၁,၂၂၉	၃၀,၃၆၂	၉၅၂	၃၈၀	၃၅၃
၂၇	၁၂၄,၁၄၈	၃,၉၅၅	၂၅,၉၇၆	၂၇,၆၉၄	၃၂,၂၇၃	၁,၂၉၅	၃၀,၉၆၁	၁,၂၀၁	၃၇၃	၄၂၀
၂၈	၁၃၂,၄၂၆	၄,၃၇၆	၂၈,၄၀၁	၃၀,၅၉၉	၃၂,၆၇၇	၁,၃၈၁	၃၂,၈၁၄	၁,၃၆၃	၃၄၅	၄၇၀
၂၉	၁၁၈,၀၇၃	၃,၅၆၁	၂၅,၄၇၆	၂၇,၀၈၅	၂၈,၃၉၀	၁,၁၅၆	၃၀,၃၂၂	၁,၃၁၂	၃၃၆	၄၃၅
၃၀ - ၃၄	၅၉၅,၅၄၉	၂၁,၅၉၅	၁၄၇,၀၇၀	၁၅၄,၀၀၁	၁၂၈,၆၅၁	၅,၂၁၁	၁၂၉,၇၆၅	၄,၉၃၂	၁,၉၀၂	၂,၄၂၂
၃၅ - ၃၉	၅၁၈,၈၈၀	၂၁,၂၄၇	၁၄၀,၈၃၇	၁၄၈,၆၈၇	၁၀၂,၅၄၄	၃,၉၀၈	၉၂,၄၈၀	၄,၄၁၅	၂,၂၃၅	၂,၅၂၇
၄၀ - ၄၄	၄၇၄,၂၈၆	၂၀,၅၂၆	၁၂၀,၇၉၃	၁၅၈,၀၆၄	၉၃,၆၅၀	၂,၈၃၉	၇၀,၅၉၇	၃,၂၉၄	၁,၉၁၁	၂,၆၁၂
၄၅ - ၄၉	၄၁၄,၃၇၇	၂၀,၁၃၁	၁၀၇,၂၆၀	၁၂၉,၆၆၇	၈၄,၄၀၄	၂,၉၀၅	၆၂,၂၆၈	၂,၉၅၄	၁,၉၈၀	၂,၈၀၈
၅၀ နှစ်နှင့်အထက်	၁,၁၈၃,၇၃၁	၉၄,၇၂၄	၃၂၀,၇၃၄	၃၂၂,၄၉၉	၂၄၆,၉၅၅	၈,၃၂၄	၁၅၉,၃၀၅	၁၀,၈၅၁	၅,၀၇၂	၁၅,၂၆၇
၂၅ နှစ်နှင့်အထက်	၃,၈၂၅,၆၆၄	၁၉၈,၉၈၃	၉၇၀,၅၄၆	၁,၀၅၉,၁၆၁	၈၂၂,၀၄၂	၂၉,၅၈၇	၆၇၀,၄၇၅	၃၂,၁၆၄	၁၄,၉၂၂	၂၇,၇၈၄
မ	၇,၂၃၂,၁၇၅	၅၉၀,၈၆၇	၂,၄၃၂,၂၀၈	၁,၆၈၄,၆၈၄	၁,၁၇၁,၇၅၆	၂၃,၀၄၉	၁,၂၂၅,၄၂၂	၆၄,၀၇၈	၁၃,၁၂၅	၂၆,၉၈၆
၅	၁၀၄,၇၂၀	၈၁,၆၁၀	၂၃,၀၁၈	-	-	-	-	-	-	၉၂
၆	၁၁၁,၇၄၄	၂၂,၆၇၇	၈၉,၀၃၂	-	-	-	-	-	-	၃၅
၇	၁၁၇,၅၄၁	၆,၉၃၆	၁၁၀,၅၆၂	-	-	-	-	-	-	၄၃
၈	၁၁၅,၇၆၆	၄,၀၈၉	၁၁၁,၆၂၈	-	-	-	-	-	-	၄၉
၉	၁၁၃,၇၉၅	၂,၈၆၀	၁၀၈,၁၆၅	၂,၇၁၆	-	-	-	-	-	၅၄
၁၀	၁၁၈,၅၄၁	၂,၈၈၅	၉၀,၄၀၈	၂၅,၁၅၆	-	-	-	-	-	၉၂
၁၁	၁၁၇,၇၉၆	၂,၄၃၄	၄၇,၅၉၆	၆၇,၆၉၉	-	-	-	-	-	၆၇
၁၂	၁၂၉,၉၂၀	၃,၀၇၃	၃၁,၁၆၄	၉၅,၅၉၃	-	-	-	-	-	၉၀

အသက်	အမြင့်ဆုံးတက်ရောက်ပြီးစီးခဲ့သည့်အတန်း									
	စုစုပေါင်း	အတန်းမရှိ	မူလတန်း (သူငယ်တန်းမှ ၄တန်းထိ)	အလယ်တန်း (၅တန်းမှ ၈တန်းထိ)	အထက်တန်း (၉တန်းမှ ၁၀တန်းထိ)	ဒီပလိုမာ	တက္ကသိုလ်/ ကောလိပ်	ဘွဲ့လွန် နှင့်အထက်	အသက်မွေး ဝမ်းကျောင်း သင်တန်း	အခြား
၁၃	၁၄၃,၂၉၄	၃,၄၈၅	၂၃,၇၉၂	၁၁၁,၈၃၁	၄,၀၀၅	-	-	-	-	၁၈၁
၁၄	၁၄၂,၉၃၆	၃,၄၂၂	၂၂,၆၉၁	၈၇,၈၉၆	၂၈,၆၇၉	-	-	-	၁၅	၂၃၃
၁၅	၁၃၄,၀၉၁	၃,၄၈၈	၂၁,၈၀၅	၄၆,၃၃၄	၆၁,၇၈၅	-	၄၅၅	-	၄၀	၁၈၄
၁၆	၁၃၅,၁၉၉	၃,၆၀၅	၂၃,၅၁၄	၃၄,၃၇၈	၆၃,၁၂၉	၁၇၂	၁၀,၁၁၀	-	၁၅၀	၁၄၁
၁၇	၁၄၂,၃၈၉	၃,၆၆၈	၂၅,၁၈၃	၃၃,၀၈၉	၄၈,၂၃၆	၇၂၇	၃၀,၅၇၅	-	၇၄၉	၁၆၂
၁၈	၁၆၆,၃၁၁	၅,၀၆၃	၃၂,၆၂၄	၃၉,၈၄၂	၄၃,၇၃၀	၁,၅၄၅	၄၁,၈၀၃	-	၁,၅၀၇	၁၉၇
၁၉	၁၄၈,၁၇၄	၃,၇၆၄	၂၆,၇၈၃	၃၂,၈၉၅	၃၆,၆၆၅	၂,၄၃၀	၄၃,၅၄၇	၂၇၆	၁,၆၀၉	၂၀၅
၂၀	၁၇၂,၉၃၄	၆,၀၅၈	၃၄,၅၃၅	၃၈,၃၅၅	၄၀,၉၁၀	၂,၁၉၅	၄၈,၄၉၃	၈၃၁	၁,၃၅၁	၂၀၆
၂၁	၁၄၅,၅၇၅	၃,၅၈၆	၂၅,၂၄၃	၃၀,၁၈၂	၃၄,၄၀၀	၁,၅၆၇	၄၈,၂၅၁	၁,၃၅၂	၈၁၉	၁၇၅
၂၂	၁၄၈,၉၃၃	၄,၅၈၇	၂၈,၃၂၈	၃၀,၆၉၀	၃၄,၅၄၆	၁,၀၅၁	၄၇,၂၆၁	၁,၇၀၀	၅၇၄	၁၉၆
၂၃	၁၄၅,၃၄၈	၄,၅၁၆	၂၈,၂၄၉	၂၉,၃၀၂	၃၃,၆၃၄	၈၃၇	၄၆,၁၄၉	၂,၀၅၄	၃၉၉	၂၀၈
၂၄	၁၃၆,၃၇၇	၄,၅၁၃	၂၇,၃၈၆	၂၆,၇၄၁	၃၁,၆၆၉	၆၃၆	၄၂,၈၁၀	၂,၀၆၇	၃၃၀	၂၂၅
၂၅	၁၄၉,၁၀၉	၆,၃၅၁	၃၄,၃၀၅	၂၈,၂၈၆	၃၁,၉၈၁	၆၁၁	၄၄,၈၃၃	၂,၁၇၇	၃၂၃	၂၄၂
၂၆	၁၂၉,၁၈၅	၄,၅၅၉	၂၈,၂၆၄	၂၃,၉၈၆	၂၇,၄၁၅	၅၄၆	၄၁,၇၇၇	၂,၁၆၇	၂၅၄	၂၁၇
၂၇	၁၃၁,၃၀၈	၄,၉၆၄	၃၀,၅၃၄	၂၄,၂၈၃	၂၅,၅၅၇	၅၄၃	၄၂,၇၉၅	၂,၁၃၂	၂၆၄	၂၃၆
၂၈	၁၄၃,၉၃၆	၆,၀၅၇	၃၅,၃၃၀	၂၇,၇၇၉	၂၆,၅၇၅	၅၉၈	၄၄,၉၃၈	၂,၁၇၂	၂၅၄	၂၃၃
၂၉	၁၂၈,၂၁၂	၄,၇၉၅	၃၁,၀၂၂	၂၄,၇၂၉	၂၃,၃၀၉	၅၃၀	၄၁,၄၅၅	၁,၉၂၂	၂၁၃	၂၃၇
၃၀ - ၃၄	၆၃၃,၄၆၁	၃၀,၃၇၁	၁၇၁,၃၅၁	၁၂၇,၃၀၂	၁၁၂,၃၅၀	၂,၄၈၈	၁၇၉,၀၈၆	၈,၃၄၇	၉၆၉	၁,၁၉၇
၃၅ - ၃၉	၅၇၄,၀၃၆	၃၂,၁၂၇	၁၇၇,၁၇၉	၁၂၄,၂၄၈	၉၃,၉၄၈	၁,၆၃၇	၁၃၂,၁၈၀	၁၀,၇၈၁	၆၆၀	၁,၂၇၆
၄၀ - ၄၄	၅၅၁,၃၈၃	၃၄,၁၄၀	၁၇၃,၀၄၃	၁၄၃,၃၃၅	၈၃,၅၉၁	၁,၁၃၃	၁၀၅,၄၂၄	၈,၇၄၆	၄၃၈	၁,၅၃၃
၄၅ - ၄၉	၅၀၄,၂၃၃	၃၈,၀၁၄	၁၇၆,၁၂၂	၁၂၀,၉၀၆	၇၉,၇၉၀	၉၇၃	၈၀,၃၉၅	၅,၆၅၄	၄၃၆	၁,၉၄၃
၅၀ နှစ်နှင့်အထက်	၁,၅၉၅,၉၂၈	၂၅၃,၁၇၀	၆၄၃,၃၅၂	၃၀၇,၁၃၁	၂၀၅,၈၅၂	၂,၈၃၀	၁၅၃,၀၈၅	၁၁,၇၀၀	၁,၇၇၁	၁၇,၀၃၇
၂၅ နှစ်နှင့်အထက်	၄,၅၄၀,၇၉၁	၄၁၄,၅၄၈	၁,၅၀၀,၅၀၂	၉၅၁,၉၈၅	၇၁၀,၃၆၈	၁၁,၈၈၉	၈၆၅,၉၆၈	၅၅,၇၉၈	၅,၅၈၂	၂၄,၁၅၁

ဇယား (ဃ-၅(ဂ))။ အသက် (၅) နှစ်နှင့်အထက်လူဦးရေကိုအမြင့်ဆုံးတက်ရောက်ပြီးစီးခဲ့သည့်အတန်းနှင့် အသက်အပိုင်းအခြားအလိုက် ကျား/မ ခွဲခြားဖော်ပြသောဇယား(ကျေးလက်)

အသက်	အမြင့်ဆုံးတက်ရောက်ပြီးစီးခဲ့သည့်အတန်း									
	စုစုပေါင်း	အတန်းမရှိ	မူလတန်း (သူငယ်တန်းမှ ၄တန်းထိ)	အလယ်တန်း (၅ တန်းမှ ၈တန်းထိ)	အထက်တန်း (၉တန်းမှ ၁၀တန်းထိ)	ဒီပလိုမာ	တက္ကသိုလ်/ ကောလိပ်	ဘွဲ့လွန် နှင့်အထက်	အသက်မွေး ဝမ်းကျောင်း သင်တန်း	အခြား
ပြည်ထောင်စု ကျား/မ	၃၂,၀၁၀,၉၅၅	၅,၄၉၀,၉၇၁	၁၆,၃၀၈,၀၀၀	၆,၃၅၈,၈၄၆	၂,၂၃၀,၄၄၈	၅၀,၇၀၃	၁,၀၇၆,၇၆၃	၃၅,၅၂၂	၂၅,၇၉၃	၄၃၃,၉၀၉
၅	၇၂၅,၀၄၆	၅၅၈,၇၄၇	၁၆၅,၇၉၆	-	-	-	-	-	-	၅၀၃
၆	၇၄၅,၈၀၃	၂၀၇,၂၉၉	၅၃၈,၀၈၀	-	-	-	-	-	-	၄၂၄
၇	၇၅၇,၁၉၃	၉၇,၃၅၉	၆၅၉,၃၈၅	-	-	-	-	-	-	၄၄၉
၈	၇၂၄,၁၀၄	၆၉,၈၉၁	၆၅၃,၆၂၇	-	-	-	-	-	-	၅၈၆
၉	၇၂၀,၀၅၅	၄၆,၁၃၂	၆၆၂,၀၅၇	၁၁,၂၅၇	-	-	-	-	-	၆၀၉
၁၀	၇၇၆,၇၇၄	၅၇,၇၇၇	၆၁၈,၉၃၄	၉၉,၀၁၀	-	-	-	-	-	၁,၀၅၃
၁၁	၇၀၁,၇၉၂	၃၄,၄၂၃	၃၉၃,၁၀၃	၂၇၃,၂၁၃	-	-	-	-	-	၁,၀၅၃
၁၂	၇၇၇,၀၀၈	၄၇,၃၈၈	၃၁၃,၀၇၁	၄၁၅,၀၀၁	-	-	-	-	-	၁,၅၄၈
၁၃	၇၈၂,၂၇၁	၄၆,၄၀၉	၂၄၄,၉၇၆	၄၈၀,၆၇၉	၈,၂၈၃	-	-	-	-	၁,၉၂၄
၁၄	၇၁၄,၇၂၅	၄၁,၀၀၀	၂၀၇,၆၁၁	၄၀၂,၈၅၇	၆၁,၀၉၈	-	-	-	၇၃	၂,၀၈၆
၁၅	၆၈၅,၈၀၃	၅၅,၈၇၉	၂၀၆,၆၀၄	၂၈၀,၅၃၁	၁၃၉,၅၆၁	-	၈၅၄	-	၁၂၆	၂,၂၄၈
၁၆	၆၁၁,၄၉၂	၄၄,၇၁၃	၁၉၁,၀၈၈	၂၀၈,၃၉၀	၁၅၃,၅၄၇	၂၂၆	၁၁,၀၅၇	-	၃၃၁	၂,၁၄၀
၁၇	၆၁၆,၅၇၃	၄၄,၃၆၃	၁၉၉,၇၁၁	၂၀၁,၂၉၈	၁၃၁,၅၂၆	၉၂၀	၃၅,၆၀၇	-	၁,၀၂၄	၂,၁၂၄
၁၈	၆၈၇,၂၉၃	၆၃,၄၄၃	၂၄၀,၉၆၉	၂၁၄,၀၃၆	၁၁၂,၀၄၁	၂,၁၂၇	၅၀,၁၂၂	-	၁,၆၇၆	၂,၈၇၉
၁၉	၅၅၇,၇၀၈	၄၂,၀၄၀	၁၉၆,၉၇၉	၁၇၀,၅၄၆	၈၈,၈၅၅	၃,၂၂၄	၅၁,၂၆၉	၂၇၇	၁,၉၆၂	၂,၅၅၆
၂၀	၇၁၁,၆၃၄	၈၆,၂၁၂	၂၆၄,၉၆၄	၁၉၇,၁၉၅	၉၇,၂၄၉	၃,၉၇၅	၅၅,၇၅၂	၈၄၂	၁,၈၇၄	၃,၅၇၁
၂၁	၅၂၈,၈၂၆	၄၁,၁၄၀	၁၉၆,၆၆၂	၁၅၁,၆၁၂	၈၀,၄၅၇	၃,၁၅၅	၅၀,၇၆၀	၁,၂၁၀	၁,၂၈၈	၂,၅၄၂
၂၂	၅၅၈,၀၆၃	၅၁,၀၁၂	၂၁၉,၀၇၂	၁၅၂,၄၆၂	၈၀,၀၅၈	၂,၄၄၅	၄၇,၆၈၆	၁,၄၃၃	၈၈၁	၃,၀၁၄
၂၃	၅၅၉,၇၅၀	၅၂,၇၂၁	၂၂၉,၀၈၀	၁၄၆,၂၆၃	၇၈,၈၈၀	၂,၀၁၄	၄၅,၃၅၇	၁,၅၉၁	၇၄၃	၃,၁၀၁
၂၄	၅၁၂,၂၂၄	၄၇,၁၃၁	၂၁၇,၁၀၄	၁၂၆,၂၀၂	၇၂,၈၀၁	၁,၇၁၆	၄၂,၃၉၈	၁,၆၃၀	၅၉၈	၂,၆၄၄
၂၅	၆၇၂,၅၀၇	၉၄,၁၃၈	၂၉၈,၈၉၈	၁၄၄,၁၆၉	၈၀,၉၄၁	၁,၇၇၉	၄၅,၈၈၈	၁,၈၀၅	၆၁၇	၄,၂၇၂
၂၆	၅၀၆,၄၉၂	၅၁,၂၇၅	၂၃၁,၆၁၅	၁၀၈,၄၅၁	၆၆,၀၈၅	၁,၅၃၂	၄၂,၁၆၇	၁,၇၅၈	၅၀၀	၃,၁၀၉

အသက်	အမြင့်ဆုံးတက်ရောက်ပြီးစီးခဲ့သည့်အတန်း									
	စုစုပေါင်း	အတန်းမရှိ	မူလတန်း (သူငယ်တန်းမှ ၄တန်းထိ)	အလယ်တန်း (၅ တန်းမှ ၈တန်းထိ)	အထက်တန်း (၉တန်းမှ ၁၀တန်းထိ)	ဒီပလိုမာ	တက္ကသိုလ်/ ကောလိပ်	ဘွဲ့လွန် နှင့်အထက်	အသက်မွေး ဝမ်းကျောင်း သင်တန်း	အခြား
၂၇	၅၄၄,၄၅၁	၅၇,၈၅၆	၂၆၀,၁၃၅	၁၁၀,၂၂၃	၆၄,၃၁၂	၁,၇၄၄	၄၄,၅၄၀	၁,၇၂၉	၅၃၉	၃,၃၇၃
၂၈	၅၉၄,၅၀၃	၇၁,၂၆၁	၂၈၉,၄၇၂	၁၁၆,၇၇၆	၆၂,၆၂၈	၁,၇၈၄	၄၆,၂၈၇	၁,၈၂၀	၅၆၁	၃,၉၁၄
၂၉	၅၀၇,၅၉၀	၅၂,၁၄၇	၂၅၂,၁၇၀	၁၀၁,၉၄၉	၅၂,၂၀၅	၁,၆၃၀	၄၂,၀၀၀	၁,၇၀၇	၄၇၉	၃,၃၀၃
၃၀ - ၃၄	၂,၆၆၉,၈၅၁	၃၅၁,၈၁၉	၁,၃၇၉,၉၇၅	၅၀၃,၂၅၉	၂၂၆,၁၆၄	၇,၀၆၇	၁၇၁,၂၈၄	၆,၂၀၀	၂,၆၆၆	၂၁,၃၈၇
၃၅ - ၃၉	၂,၄၇၀,၅၆၄	၃၅၉,၄၀၂	၁,၃၉၆,၇၁၂	၄၁၃,၈၄၁	၁၅၇,၇၈၉	၄,၅၂၃	၁၀၅,၇၄၆	၅,၃၁၀	၂,၂၂၁	၂၅,၀၂၀
၄၀ - ၄၄	၂,၂၅၇,၄၀၄	၃၆၇,၉၉၃	၁,၂၄၂,၁၆၆	၄၂၃,၁၈၅	၁၁၄,၈၇၄	၂,၈၅၃	၇၁,၆၁၀	၂,၈၅၆	၁,၇၂၆	၃၀,၁၄၁
၄၅ - ၄၉	၂,၀၂၇,၅၃၈	၃၉၂,၂၈၉	၁,၁၄၆,၂၆၅	၂၉၇,၃၀၉	၉၅,၆၉၂	၂,၃၂၆	၄၉,၆၀၀	၁,၇၄၈	၁,၇၁၇	၄၀,၅၉၂
၅၀ နှစ်နှင့်အထက်	၆,၃၀၅,၉၁၈	၁,၉၅၇,၇၁၂	၃,၁၉၁,၇၁၉	၆၀၉,၁၃၂	၂၀၅,၄၀၂	၅,၆၆၃	၆၆,၇၇၉	၃,၆၀၆	၄,၁၆၁	၂၆၁,၇၄၄
၂၅ နှစ်နှင့်အထက်	၁၈,၅၅၆,၈၁၈	၃,၇၅၅,၈၉၂	၉,၆၈၉,၁၂၇	၂,၈၂၈,၂၉၄	၁,၁၂၆,၀၉၂	၃၀,၉၀၁	၆၈၅,၉၀၁	၂၈,၅၃၉	၁၅,၂၁၇	၃၉၆,၈၅၅
ကျား	၁၅,၄၀၁,၂၉၁	၂,၃၅၄,၉၇၇	၇,၆၁၆,၄၀၁	၃,၄၄၈,၃၆၇	၁,၁၉၉,၃၄၀	၃၁,၃၄၇	၄၇၅,၂၉၀	၁၃,၀၅၆	၁၅,၅၅၁	၂၄၆,၉၆၂
၅	၃၆၇,၄၃၃	၂၈၅,၇၂၁	၈၁,၄၄၁	-	-	-	-	-	-	၂၇၁
၆	၃၇၇,၂၄၃	၁၀၈,၃၀၁	၂၆၈,၇၁၁	-	-	-	-	-	-	၂၃၁
၇	၃၈၃,၇၈၇	၅၁,၄၁၄	၃၃၂,၀၉၃	-	-	-	-	-	-	၂၈၀
၈	၃၆၁,၉၀၄	၃၆,၃၂၃	၃၂၅,၁၉၇	-	-	-	-	-	-	၃၈၄
၉	၃၆၄,၆၉၅	၂၄,၅၅၂	၃၃၄,၆၈၄	၅,၀၂၈	-	-	-	-	-	၄၃၁
၁၀	၃၉၄,၉၂၀	၃၀,၉၈၂	၃၁၈,၆၃၉	၄၄,၅၃၅	-	-	-	-	-	၇၆၄
၁၁	၃၅၄,၁၆၈	၁၉,၂၁၇	၂၀၇,၇၄၄	၁၂၆,၄၂၆	-	-	-	-	-	၇၈၁
၁၂	၃၉၃,၇၁၃	၂၅,၈၄၀	၁၆၇,၉၁၀	၁၉၈,၈၀၆	-	-	-	-	-	၁,၁၅၇
၁၃	၃၉၅,၄၀၂	၂၅,၂၇၂	၁၃၀,၈၆၀	၂၃၄,၄၀၇	၃,၄၄၁	-	-	-	-	၁,၄၂၂
၁၄	၃၅၄,၂၄၁	၂၁,၄၈၄	၁၀၅,၇၀၁	၂၀၀,၁၅၂	၂၅,၄၀၅	-	-	-	၃၇	၁,၄၆၂
၁၅	၃၄၂,၄၄၄	၂၈,၈၆၆	၁၀၅,၀၇၉	၁၄၆,၂၈၁	၆၀,၂၀၇	-	၃၂၃	-	၇၈	၁,၆၁၀
၁၆	၃၀၀,၅၁၀	၂၂,၇၃၅	၉၃,၉၄၉	၁၀၉,၆၈၉	၆၈,၅၃၃	၈၉	၃,၈၃၅	-	၁၈၇	၁,၄၉၃
၁၇	၃၀၂,၉၀၂	၂၂,၂၈၈	၉၇,၀၉၈	၁၀၆,၁၉၂	၆၁,၉၅၀	၃၅၃	၁၃,၀၄၅	-	၄၉၈	၁,၄၇၈
၁၈	၃၃၂,၇၈၁	၃၀,၂၂၇	၁၁၃,၇၇၉	၁၁၁,၁၁၅	၅၅,၀၅၉	၈၁၁	၁၉,၀၅၉	-	၇၃၀	၂,၀၀၁
၁၉	၂၇၁,၄၀၅	၂၀,၄၈၉	၉၂,၃၇၉	၈၈,၇၁၅	၄၅,၄၅၀	၁,၃၀၃	၂၀,၃၀၇	၆၈	၉၂၃	၁,၇၇၁

အသက်	အမြင့်ဆုံးတက်ရောက်ပြီးစီးခဲ့သည့်အတန်း									
	စုစုပေါင်း	အတန်းမရှိ	မူလတန်း (သူငယ်တန်းမှ ၄တန်းထိ)	အလယ်တန်း (၅ တန်းမှ ၈တန်းထိ)	အထက်တန်း (၉တန်းမှ ၁၀တန်းထိ)	ဒီပလိုမာ	တက္ကသိုလ်/ ကောလိပ်	ဘွဲ့လွန် နှင့်အထက်	အသက်မွေး ဝမ်းကျောင်း သင်တန်း	အခြား
၂၀	၃၄၂,၁၅၈	၄၀,၀၄၇	၁၂၂,၃၉၇	၁၀၁,၄၉၃	၅၀,၃၀၇	၁,၇၅၁	၂၂,၆၄၇	၁၇၅	၉၁၆	၂,၄၂၅
၂၁	၂၅၄,၅၄၀	၁၉,၅၅၃	၉၀,၂၈၆	၇၇,၇၀၈	၄၁,၉၉၀	၁,၅၃၇	၂၀,၇၀၄	၂၇၆	၆၆၈	၁,၈၁၈
၂၂	၂၆၇,၄၂၃	၂၃,၇၇၅	၉၉,၂၂၉	၇၈,၃၃၄	၄၁,၉၃၆	၁,၃၇၄	၁၉,၉၃၃	၃၅၂	၄၅၈	၂,၀၃၂
၂၃	၂၇၀,၉၉၇	၂၄,၄၄၁	၁၀၄,၃၆၃	၇၆,၃၈၅	၄၂,၂၀၁	၁,၂၄၄	၁၉,၄၈၂	၄၁၁	၃၈၆	၂,၀၈၄
၂၄	၂၄၅,၀၀၂	၂၁,၂၀၂	၉၆,၆၁၄	၆၆,၃၀၉	၃၈,၉၇၈	၁,၁၁၆	၁၈,၁၅၃	၄၄၂	၃၅၈	၁,၈၃၀
၂၅	၃၂၅,၈၁၅	၄၂,၄၆၂	၁၃၆,၁၉၂	၇၇,၇၃၀	၄၄,၆၆၀	၁,၂၀၈	၁၉,၇၁၈	၅၆၈	၃၆၅	၂,၉၁၂
၂၆	၂၄၃,၇၄၂	၂၃,၂၃၂	၁၀၃,၅၄၆	၅၈,၀၁၇	၃၆,၈၅၀	၉၉၃	၁၈,၁၀၃	၅၉၉	၂၇၈	၂,၁၂၄
၂၇	၂၆၂,၄၇၀	၂၅,၈၆၀	၁၁၆,၈၆၆	၅၉,၀၁၂	၃၆,၃၅၇	၁,၁၆၂	၁၉,၉၇၆	၆၁၁	၂၉၈	၂,၃၂၈
၂၈	၂၈၂,၂၁၃	၃၀,၁၉၉	၁၂၈,၇၅၃	၆၂,၃၁၈	၃၅,၆၄၀	၁,၁၇၅	၂၀,၄၂၈	၇၀၃	၃၃၇	၂,၆၆၀
၂၉	၂၄၂,၃၈၄	၂၂,၄၉၃	၁၁၂,၈၂၈	၅၄,၅၇၆	၂၉,၄၄၃	၁,၀၇၅	၁၈,၆၄၈	၇၇၆	၂၇၄	၂,၂၇၁
၃၀ - ၃၄	၁,၂၈၉,၀၀၀	၁၅၄,၈၉၀	၆၂၈,၉၃၇	၂၈၁,၂၇၆	၁၂၅,၁၈၈	၄,၇၅၄	၇၅,၃၅၉	၂,၃၈၁	၁,၆၂၃	၁၄,၅၉၂
၃၅ - ၃၉	၁,၁၈၆,၇၅၀	၁၅၄,၉၂၇	၆၃၃,၅၇၄	၂၄၀,၆၀၄	၈၈,၁၉၂	၃,၁၄၆	၄၆,၃၅၂	၁,၇၅၈	၁,၅၅၃	၁၆,၆၄၄
၄၀ - ၄၄	၁,၀၇၄,၆၅၆	၁၅၂,၂၄၈	၅၄၉,၈၁၄	၂၄၉,၉၂၆	၆၈,၃၃၉	၂,၀၂၆	၃၁,၄၄၇	၉၆၃	၁,၂၄၇	၁၈,၆၄၆
၄၅ - ၄၉	၉၆၀,၆၆၄	၁၅၆,၉၅၉	၅၀၄,၃၉၇	၁၈၆,၂၅၀	၅၉,၇၄၇	၁,၈၃၁	၂၅,၉၃၀	၈၁၁	၁,၃၃၁	၂၃,၄၀၈
၅၀ နှစ်နှင့်အထက်	၂,၈၅၅,၉၂၉	၇၀၈,၉၇၈	၁,၄၁၃,၃၄၁	၄၀၇,၀၈၃	၁၃၉,၄၆၇	၄,၃၉၉	၄၁,၈၄၁	၂,၁၆၂	၃,၀၀၆	၁၃၅,၆၅၂
၅၅ နှစ်နှင့်အထက်	၈,၇၂၃,၆၂၃	၁,၄၇၂,၂၄၈	၄,၃၂၈,၂၄၈	၁,၆၇၆,၇၉၂	၆၆၃,၈၈၃	၂၁,၇၆၉	၃၁၇,၈၀၂	၁၁,၃၃၂	၁၀,၃၁၂	၂၂၁,၂၃၇
မ	၁၆,၆၀၉,၆၆၄	၃,၁၃၅,၉၉၄	၈,၆၉၁,၅၉၉	၂,၉၁၀,၄၇၉	၁,၀၃၁,၁၀၈	၁၉,၃၅၆	၆၀၁,၄၇၃	၂၂,၄၆၆	၁၀,၂၄၂	၁၈၆,၉၄၇
၅	၃၅၇,၆၁၃	၂၇၃,၀၂၆	၈၄,၃၅၅	-	-	-	-	-	-	၂၃၂
၆	၃၆၈,၅၆၀	၉၈,၉၉၈	၂၆၉,၃၆၉	-	-	-	-	-	-	၁၉၃
၇	၃၇၃,၄၀၆	၄၅,၉၄၅	၃၂၇,၂၆၂	-	-	-	-	-	-	၁၆၉
၈	၃၆၂,၂၀၀	၃၃,၅၆၈	၃၂၈,၄၃၀	-	-	-	-	-	-	၂၀၂
၉	၃၅၅,၃၆၀	၂၁,၅၈၀	၃၂၇,၃၇၃	၆,၂၂၉	-	-	-	-	-	၁၇၈
၁၀	၃၈၁,၈၅၄	၂၆,၇၉၅	၃၀၀,၂၉၅	၅၄,၄၇၅	-	-	-	-	-	၂၈၉
၁၁	၃၄၇,၆၂၄	၁၅,၂၀၆	၁၈၅,၃၅၉	၁၄၆,၇၈၇	-	-	-	-	-	၂၇၂
၁၂	၃၈၃,၂၉၅	၂၁,၅၄၈	၁၄၅,၁၆၁	၂၁၆,၁၉၅	-	-	-	-	-	၃၉၁

အသက်	အမြင့်ဆုံးတက်ရောက်ပြီးစီးခဲ့သည့်အတန်း									
	စုစုပေါင်း	အတန်းမရှိ	မူလတန်း (သူငယ်တန်းမှ ၄တန်းထိ)	အလယ်တန်း (၅ တန်းမှ ၈တန်းထိ)	အထက်တန်း (၉တန်းမှ ၁၀တန်းထိ)	ဒီပလိုမာ	တက္ကသိုလ်/ ကောလိပ်	ဘွဲ့လွန် နှင့်အထက်	အသက်မွေး ဝမ်းကျောင်း သင်တန်း	အခြား
၁၃	၃၈၆,၈၆၉	၂၁,၁၃၇	၁၁၄,၁၁၆	၂၄၆,၂၇၂	၄,၈၄၂	-	-	-	-	၅၀၂
၁၄	၃၆၀,၄၈၄	၁၉,၅၁၆	၁၀၁,၉၁၀	၂၀၂,၇၀၅	၃၅,၆၉၃	-	-	-	၃၆	၆၂၄
၁၅	၃၄၃,၃၅၉	၂၇,၀၁၃	၁၀၁,၅၂၅	၁၃၄,၂၅၀	၇၉,၃၅၄	-	၅၃၁	-	၄၈	၆၃၈
၁၆	၃၁၀,၉၈၂	၂၁,၉၇၈	၉၇,၁၃၉	၉၈,၇၀၁	၈၅,၀၁၄	၁၃၇	၇,၂၂၂	-	၁၄၄	၆၄၇
၁၇	၃၁၃,၆၇၁	၂၂,၀၇၅	၁၀၂,၆၁၃	၉၅,၁၀၆	၆၉,၅၇၆	၅၆၇	၂၂,၅၆၂	-	၅၂၆	၆၄၆
၁၈	၃၅၄,၅၁၂	၃၃,၂၁၆	၁၂၇,၁၉၀	၁၀၂,၉၂၁	၅၆,၉၈၂	၁,၃၁၆	၃၁,၀၆၃	-	၉၄၆	၈၇၈
၁၉	၂၈၆,၃၀၃	၂၁,၅၅၁	၁၀၄,၆၀၀	၈၁,၈၃၁	၄၃,၄၀၅	၁,၉၂၁	၃၀,၉၆၂	၂၀၉	၁,၀၃၉	၇၈၅
၂၀	၃၆၉,၄၇၆	၄၆,၁၆၅	၁၄၂,၅၆၇	၉၅,၇၀၂	၄၆,၉၄၂	၂,၂၂၄	၃၃,၁၀၅	၆၆၇	၉၅၈	၁,၁၄၆
၂၁	၂၇၄,၂၈၆	၂၁,၅၈၇	၁၀၆,၃၇၆	၇၃,၉၀၄	၃၈,၄၆၇	၁,၆၁၈	၃၀,၀၅၆	၉၃၄	၆၂၀	၇၂၄
၂၂	၂၉၀,၆၄၀	၂၇,၂၃၇	၁၁၉,၈၄၃	၇၄,၁၂၈	၃၈,၁၂၂	၁,၀၇၁	၂၇,၇၅၃	၁,၀၈၁	၄၂၃	၉၈၂
၂၃	၂၈၈,၇၅၃	၂၈,၂၈၀	၁၂၄,၇၁၇	၆၉,၈၇၈	၃၆,၆၇၉	၇၇၀	၂၅,၈၇၅	၁,၁၈၀	၃၅၇	၁,၀၁၇
၂၄	၂၆၇,၂၂၂	၂၅,၉၂၉	၁၂၀,၄၉၀	၅၉,၈၉၃	၃၃,၈၂၃	၆၀၀	၂၄,၂၄၅	၁,၁၈၈	၂၄၀	၈၁၄
၂၅	၃၄၆,၆၉၂	၅၁,၆၇၆	၁၆၂,၇၀၆	၆၆,၄၃၉	၃၆,၂၈၁	၅၇၁	၂၆,၁၇၀	၁,၂၃၇	၂၅၂	၁,၃၆၀
၂၆	၂၆၂,၇၅၀	၂၈,၀၄၃	၁၂၈,၀၆၉	၅၀,၄၃၄	၂၉,၂၃၅	၅၃၉	၂၄,၀၆၄	၁,၁၅၉	၂၂၂	၉၈၅
၂၇	၂၈၁,၉၈၁	၃၁,၉၉၆	၁၄၃,၂၆၉	၅၁,၂၁၁	၂၇,၉၅၅	၅၈၂	၂၄,၅၆၄	၁,၁၁၈	၂၄၁	၁,၀၄၅
၂၈	၃၁၂,၂၉၀	၄၁,၀၆၂	၁၆၀,၇၁၉	၅၄,၄၅၈	၂၆,၉၈၈	၆၀၉	၂၅,၈၅၉	၁,၁၁၇	၂၂၄	၁,၂၅၄
၂၉	၂၆၅,၂၀၆	၂၉,၆၅၄	၁၃၉,၃၄၂	၄၇,၃၇၃	၂၂,၇၆၂	၅၅၅	၂၃,၃၅၂	၉၃၁	၂၀၅	၁,၀၃၂
၃၀ - ၃၄	၁,၃၈၀,၈၅၁	၁၉၆,၉၂၉	၇၅၁,၀၃၈	၂၂၁,၉၈၃	၁၀၀,၉၇၆	၂,၃၁၃	၉၅,၉၂၅	၃,၈၁၉	၁,၀၇၃	၆,၇၉၅
၃၅ - ၃၉	၁,၂၈၃,၈၁၄	၂၀၄,၄၇၅	၇၆၃,၁၃၈	၁၇၃,၂၃၇	၆၉,၅၉၇	၁,၃၇၇	၅၉,၃၉၄	၃,၅၅၂	၆၆၈	၈,၃၇၆
၄၀ - ၄၄	၁,၁၈၂,၇၄၈	၂၁၅,၇၄၅	၆၉၂,၃၅၂	၁၇၃,၂၅၉	၄၆,၅၃၅	၈၂၇	၄၀,၁၆၃	၁,၈၉၃	၄၇၉	၁၁,၄၉၅
၄၅ - ၄၉	၁,၀၆၆,၈၇၄	၂၃၅,၃၃၀	၆၄၁,၈၆၈	၁၁၁,၀၅၉	၃၅,၉၄၅	၄၉၅	၂၃,၆၇၀	၉၃၇	၃၈၆	၁၇,၁၈၄
၅၀ နှစ်နှင့်အထက်	၃,၄၄၉,၉၈၉	၁,၂၄၈,၇၃၄	၁,၇၇၈,၃၇၈	၂၀၂,၀၄၉	၆၅,၉၃၅	၁,၂၆၄	၂၄,၉၃၈	၁,၄၄၄	၁,၁၅၅	၁၂၆,၀၉၂
၅၅ နှစ်နှင့်အထက်	၉,၈၃၃,၁၉၅	၂,၂၈၃,၆၄၄	၅,၃၆၀,၈၇၉	၁,၁၅၁,၅၀၂	၄၆၂,၂၀၉	၉,၁၃၂	၃၆၈,၀၉၉	၁၇,၂၀၇	၄,၉၀၅	၁၇၅,၆၁၈



ဇယား (ဃ-၆(က))။ အသက် (၂၅) နှစ်နှင့်အထက် အိမ်ထောင်စုနှင့်အဖွဲ့အစည်းလူဦးရေကို အမြင့်ဆုံးတက်ရောက်ပြီးစီးခဲ့သည့်အတန်းအလိုက် ကျား/မ ခွဲခြားဖော်ပြသောဇယား

ကျား/မ	အမြင့်ဆုံးတက်ရောက်ပြီးစီးခဲ့သည့်အတန်း									
	စုစုပေါင်း	အတန်းမရှိ	မူလတန်း (သူငယ်တန်း မှတန်းထိ)	အလယ်တန်း (၅တန်းမှ ၈တန်းထိ)	အထက်တန်း (၉တန်းမှ ၁၀တန်းထိ)	ဒီပလိုမာ	တက္ကသိုလ်/ ကောလိပ်	ဘွဲ့လွန် နှင့်အထက်	အသက်မွေး ဝမ်းကျောင်း သင်တန်း	အခြား
<b>ပြည်ထောင်စု</b>										
ကျား	၂၆,၉၂၃,၂၇၃	၄,၃၆၉,၄၂၃	၁၂,၁၆၀,၁၇၅	၄,၈၃၉,၄၄၀	၂,၆၅၈,၅၀၂	၇၂,၃၇၇	၂,၂၂၂,၃၄၄	၁၁၆,၅၀၁	၃၅,၇၂၁	၄၄၈,၇၉၀
မ	၁၂,၅၄၉,၂၈၇	၁,၆၇၁,၂၃၁	၅,၂၉၈,၇၉၄	၂,၇၃၅,၉၅၃	၁,၄၈၅,၉၂၅	၅၁,၃၅၆	၉၈၈,၂၇၇	၄၃,၄၉၆	၂၅,၂၃၄	၂၄၉,၀၂၁
	၁၄,၃၇၃,၉၆၀	၂,၆၄၈,၁၉၂	၆,၈၆၁,၃၈၁	၂,၁၀၃,၄၈၇	၁,၁၇၂,၅၇၇	၂၁,၀၂၁	၁,၂၃၄,၀၆၇	၇၃,၀၀၅	၁၀,၄၈၇	၁၉၉,၇၆၉
<b>ကချင်ပြည်နယ်</b>										
ကျား	၈၁၂,၇၆၂	၁၀၀,၂၀၃	၃၁၅,၂၁၇	၂၁၂,၅၅၀	၁၀၉,၀၇၇	၁,၆၈၃	၆၂,၅၈၉	၃,၂၃၂	၁,၂၃၄	၆,၉၇၇
မ	၄၁၈,၂၂၇	၄၀,၀၈၄	၁၅၄,၄၉၉	၁၂၃,၆၆၆	၆၁,၃၀၁	၁,၁၆၇	၃၀,၇၈၈	၁,၂၃၃	၈၃၄	၄,၆၅၅
	၃၉၄,၅၃၅	၆၀,၁၁၉	၁၆၀,၇၁၈	၈၈,၈၈၄	၄၇,၇၇၆	၅၁၆	၃၁,၈၀၁	၁,၉၉၉	၄၀၀	၂,၃၂၂
<b>ကယားပြည်နယ်</b>										
ကျား	၁၃၂,၉၇၉	၃၀,၀၉၄	၄၆,၂၃၅	၂၇,၄၄၆	၁၇,၅၅၄	၄၃၄	၉,၅၁၆	၄၈၈	၃၃၈	၈၇၄
မ	၆၄,၉၉၇	၁၀,၄၅၅	၂၄,၃၄၀	၁၅,၉၁၆	၈,၈၂၂	၂၅၇	၄,၂၀၇	၂၃၆	၂၅၇	၅၀၇
	၆၇,၉၈၂	၁၉,၆၃၉	၂၁,၈၉၅	၁၁,၅၃၀	၈,၇၃၂	၁၇၇	၅,၃၀၉	၂၅၂	၈၁	၃၆၇
<b>ကရင်ပြည်နယ်</b>										
ကျား	၇၂၅,၂၄၅	၂၃၀,၇၇၉	၂၇၉,၄၈၁	၁၁၅,၆၆၄	၅၃,၇၀၉	၁,၁၆၆	၂၉,၄၅၆	၁,၆၉၇	၅၆၂	၁၂,၇၃၁
မ	၃၄၅,၂၁၅	၉၅,၃၃၀	၁၃၂,၆၆၉	၆၄,၁၂၆	၂၉,၂၇၉	၇၉၄	၁၃,၁၄၆	၇၁၁	၃၈၀	၈,၇၈၀
	၃၈၀,၀၃၀	၁၃၅,၄၄၉	၁၄၆,၈၁၂	၅၁,၅၃၈	၂၄,၄၃၀	၃၇၂	၁၆,၃၁၀	၉၈၆	၁၈၂	၃,၉၅၁
<b>ချင်းပြည်နယ်</b>										
ကျား	၂၀၅,၄၂၃	၅၂,၉၀၉	၇၄,၀၉၃	၃၈,၀၆၂	၂၆,၈၈၂	၉၅၈	၁၀,၉၆၃	၁,၀၈၂	၃၂၄	၁၅၀
မ	၉၄,၅၄၇	၁၃,၃၀၆	၃၅,၁၀၇	၂၃,၀၁၂	၁၅,၃၄၁	၅၅၉	၆,၁၅၈	၇၆၈	၁၉၄	၁၀၂
	၁၁၀,၈၇၆	၃၉,၆၀၃	၃၈,၉၈၆	၁၅,၀၅၀	၁၁,၅၄၁	၃၉၉	၄,၈၀၅	၃၁၄	၁၃၀	၄၈
<b>စစ်ကိုင်းတိုင်းဒေသကြီး</b>										
ကျား	၂,၈၇၃,၇၆၃	၃၄၁,၄၇၆	၁,၅၈၆,၇၅၀	၄၄၉,၇၅၀	၂၁၃,၆၈၇	၆,၉၁၀	၁၈၈,၈၂၉	၈,၂၂၇	၂,၆၉၉	၇၅,၄၃၅
မ	၁,၃၀၄,၇၆၆	၁၁၅,၁၉၅	၆၇၇,၂၈၅	၂၅၄,၉၆၅	၁၂၂,၀၂၁	၄,၇၉၉	၈၇,၇၃၈	၂,၉၁၆	၁,၇၇၄	၃၈,၀၇၃
	၁,၅၆၈,၉၉၇	၂၂၆,၂၈၁	၉၀၉,၄၆၅	၁၉၄,၇၈၅	၉၁,၆၆၆	၂,၁၁၁	၁၀၁,၀၉၁	၅,၃၁၁	၉၂၅	၃၇,၃၆၂
<b>တနင်္သာရီတိုင်းဒေသကြီး</b>										
ကျား	၆၈၃,၉၈၂	၇၀,၆၄၅	၃၄၆,၃၈၆	၁၄၃,၈၁၈	၆၈,၃၄၉	၁,၃၇၀	၄၂,၀၁၆	၂,၂၃၈	၈၄၇	၈,၃၁၃
မ	၃၃၄,၆၄၃	၃၀,၅၆၁	၁၅၆,၅၈၉	၈၂,၆၆၈	၃၈,၀၂၅	၉၉၁	၁၈,၇၈၁	၈၃၁	၅၃၁	၅,၆၆၆
	၃၄၉,၃၃၉	၄၀,၀၈၄	၁၈၉,၇၉၇	၆၁,၁၅၀	၃၀,၃၂၄	၃၇၉	၂၃,၂၃၅	၁,၄၀၇	၃၁၆	၂,၆၄၇
<b>ပဲခူးတိုင်းဒေသကြီး</b>										
ကျား	၂,၆၇၃,၃၇၈	၂၉၀,၀၉၇	၁,၄၃၃,၃၂၈	၄၉၁,၀၅၅	၂၃၁,၅၀၆	၆,၅၇၆	၁၇၁,၃၀၃	၅,၇၀၃	၂,၈၃၄	၄၀,၉၇၆
မ	၁,၂၃၁,၂၃၂	၁၀၄,၂၂၇	၆၀၅,၀၄၇	၂၈၅,၅၁၇	၁၃၂,၈၄၅	၄,၆၈၃	၇၂,၄၇၄	၁,၉၆၅	၁,၉၆၅	၂၂,၅၀၉
	၁,၄၄၂,၁၄၆	၁၈၅,၈၇၀	၈၂၈,၂၈၁	၂၈၅,၅၇၈	၃၆၄,၃၅၁	၁,၈၉၉	၉၈,၈၂၉	၃,၇၃၈	၃,၈၃၉	၁၈,၄၆၅

ကျား/မ	အမြင့်ဆုံးတက်ရောက်ပြီးစီးခဲ့သည့်အတန်း									
	စုစုပေါင်း	အတန်းမရှိ	မူလတန်း (သူငယ်တန်း မှတန်းထိ)	အလယ်တန်း (၅တန်းမှ ၈တန်းထိ)	အထက်တန်း (၉တန်းမှ ၁၀တန်းထိ)	ဒီပလိုမာ	တက္ကသိုလ်/ ကောလိပ်	ဘွဲ့လွန် နှင့်အထက်	အသက်မွေး ဝမ်းကျောင်း သင်တန်း	အခြား
<b>မကွေးတိုင်းဒေသကြီး</b>	၂,၂၃၈,၈၀၁	၄၃၁,၄၇၇	၁,၁၁၈,၁၁၃	၃၃၈,၆၅၂	၁၇၃,၆၀၇	၅,၁၅၇	၁၃၆,၆၂၃	၅,၆၁၈	၃,၅၀၇	၂၆,၀၄၇
ကျား	၉၉၅,၆၃၅	၁၆၆,၃၄၅	၄၅၅,၉၉၈	၁၉၃,၀၉၇	၉၉,၄၆၇	၃,၅၉၆	၅၉,၀၃၈	၁,၇၈၈	၂,၃၉၃	၁၃,၉၁၃
မ	၁,၂၄၃,၁၆၆	၂၆၅,၁၃၂	၆၆၂,၁၁၅	၁၄၅,၅၅၅	၇၄,၁၄၀	၁,၅၆၁	၇၇,၅၈၅	၃,၈၃၀	၁,၁၁၄	၁၂,၁၃၄
<b>မန္တလေးတိုင်းဒေသကြီး</b>	၃,၄၂၅,၃၁၀	၄၂၇,၀၂၁	၁,၆၅၁,၂၉၄	၆၀၇,၄၄၀	၃၃၃,၀၀၄	၁၁,၂၃၈	၃၃၂,၀၂၄	၁၈,၇၈၂	၄,၄၂၄	၄၀,၀၈၃
ကျား	၁,၅၅၆,၀၅၁	၁၃၆,၄၂၈	၆၉၀,၆၈၃	၃၄၇,၁၅၀	၁၈၉,၆၈၇	၈,၄၁၀	၁၅၂,၁၀၁	၇,၁၆၇	၃,၀၉၉	၂၁,၃၂၆
မ	၁,၈၆၉,၂၅၉	၂၉၀,၅၉၃	၉၆၀,၆၁၁	၂၆၀,၂၉၀	၁၄၃,၃၁၇	၂,၈၂၈	၁၇၉,၉၂၃	၁၁,၆၁၅	၁,၃၂၅	၁၈,၇၅၇
<b>မွန်ပြည်နယ်</b>	၁,၀၇၈,၈၀၆	၁၈၅,၉၉၅	၅၀၁,၁၃၄	၂၀၀,၇၃၈	၉၇,၂၄၀	၂,၆၈၇	၇၅,၀၂၈	၃,၀၉၁	၉၅၆	၁၁,၉၃၇
ကျား	၄၉၆,၄၈၇	၇၃,၇၁၅	၂၁၈,၆၆၄	၁၀၉,၂၀၀	၅၃,၀၅၉	၁,၉၃၇	၂၉,၀၇၀	၁,၀၄၁	၆၉၂	၉,၁၀၉
မ	၅၈၂,၃၁၉	၁၁၂,၂၈၀	၂၈၂,၄၇၀	၉၁,၅၃၈	၄၄,၁၈၁	၇၅၀	၄၅,၉၅၈	၂,၀၅၀	၂၆၄	၂,၈၂၈
<b>ရခိုင်ပြည်နယ်</b>	၁,၀၈၉,၇၂၁	၂၁၉,၈၂၂	၅၅၈,၅၉၉	၁၇၇,၆၈၆	၆၉,၈၂၄	၂,၈၈၂	၅၂,၈၃၃	၂,၄၆၈	၁,၀၉၈	၄,၅၀၉
ကျား	၄၉၄,၂၈၁	၆၃,၃၉၅	၂၄၉,၇၄၆	၁၀၆,၅၇၈	၄၀,၈၃၁	၂,၀၁၂	၂၆,၇၂၃	၁,၀၈၆	၇၃၄	၃,၁၇၆
မ	၅၉၅,၄၄၀	၁၅၆,၄၂၇	၃၀၈,၈၅၃	၇၁,၁၀၈	၂၈,၉၉၃	၈၇၀	၂၆,၁၁၀	၁,၃၈၂	၃၆၄	၁,၃၃၃
<b>ရန်ကုန်တိုင်းဒေသကြီး</b>	၄,၁၄၂,၅၉၃	၂၄၃,၈၁၂	၁,၃၂၄,၅၂၂	၉၇၈,၃၉၂	၇၅၁,၇၂၄	၁၈,၂၅၄	၇၂၉,၄၇၃	၄၃,၉၄၇	၉,၇၄၆	၄၂,၇၂၃
ကျား	၁,၉၁၀,၆၁၂	၈၄,၄၇၇	၅၃၃,၆၈၃	၅၀၉,၃၂၁	၄၀၅,၇၂၂	၁၃,၃၈၉	၃၁၈,၁၄၆	၁၅,၆၇၈	၇,၅၁၈	၂၂,၆၇၈
မ	၂,၂၃၁,၉၈၁	၁၅၉,၃၃၅	၇၉၀,၈၃၉	၄၆၉,၀၇၁	၃၄၆,၀၀၂	၄,၈၆၅	၄၁၁,၃၂၇	၂၈,၂၆၉	၂,၂၂၈	၂၀,၀၄၅
<b>ရှမ်းပြည်နယ်</b>	၂,၈၆၀,၀၀၅	၁,၂၈၂,၇၉၆	၈၃၁,၇၁၁	၃၇၂,၁၄၃	၁၈၇,၀၅၂	၄,၆၄၆	၁၃၂,၂၉၉	၇,၀၁၂	၃,၀၆၆	၃၉,၂၈၀
ကျား	၁,၄၁၁,၉၁၆	၅၆၁,၁၆၂	၄၃၆,၅၁၂	၂၁၄,၉၆၉	၁၀၂,၄၃၇	၃,၀၈၂	၆၀,၉၁၂	၃,၃၂၉	၂,၀၈၉	၂၇,၄၂၄
မ	၁,၄၄၈,၀၈၉	၇၂၁,၆၃၄	၃၉၅,၁၉၉	၁၅၇,၁၇၄	၈၄,၆၁၅	၁,၅၆၄	၇၁,၃၈၇	၃,၆၈၃	၉၇၇	၁၁,၈၅၆
<b>ဧရာဝတီတိုင်းဒေသကြီး</b>	၃,၃၅၉,၁၅၅	၄၁၂,၁၃၁	၁,၈၂၀,၈၀၅	၅၆၂,၄၀၆	၂၅၄,၁၉၇	၅,၃၅၂	၁၆၈,၆၅၇	၆,၉၇၄	၃,၀၅၀	၁၂၅,၅၈၃
ကျား	၁,၅၉၆,၀၀၂	၁၆၅,၁၃၄	၈၀၉,၇၀၄	၃၃၂,၅၄၇	၁၄၅,၃၃၆	၃,၅၆၉	၇၁,၁၇၃	၂,၀၃၇	၂,၀၃၃	၆၄,၄၆၉
မ	၁,၇၆၃,၁၅၃	၂၄၆,၉၉၇	၁,၀၁၁,၁၀၁	၂၃၀,၈၅၉	၁၀၈,၈၆၁	၁,၇၈၃	၉၇,၄၈၄	၄,၉၃၇	၁,၀၁၇	၆၁,၁၁၄
<b>နေပြည်တော် ကောင်စီ နယ်မြေ</b>	၆၂၁,၃၅၀	၅၀,၁၆၆	၂၇၂,၅၀၇	၁၂၃,၆၃၈	၇၁,၀၉၀	၃,၀၆၄	၈၀,၇၃၅	၅,၉၄၂	၁,၀၃၆	၁၃,၁၇၂
ကျား	၂၉၄,၆၇၆	၁၁,၄၁၇	၁၁၈,၂၆၈	၇၃,၂၂၁	၄၁,၇၅၂	၂,၁၁၁	၃၇,၈၂၂	၂,၇၁၀	၇၄၁	၆,၆၃၄
မ	၃၂၆,၆၇၄	၃၈,၇၄၉	၁၅၄,၂၃၉	၅၀,၄၁၇	၂၉,၃၃၈	၉၅၃	၄၂,၉၁၃	၃,၂၃၂	၂၉၅	၆,၅၃၈

ဇယား (ဃ-၆(ခ))။ အသက် (၂၅) နှစ်နှင့်အထက် အိမ်ထောင်စုလူဦးရေကို အမြင့်ဆုံးတက်ရောက်ပြီးစီးခဲ့သည့်အတန်းအလိုက် ကျား/မ ခွဲခြားဖော်ပြသောဇယား

ကျား/မ	အမြင့်ဆုံးတက်ရောက်ပြီးစီးခဲ့သည့်အတန်း									
	စုစုပေါင်း	အတန်းမရှိ	မူလတန်း (သူငယ်တန်းမှ ၄တန်းထိ)	အလယ်တန်း (၅တန်းမှ ၈တန်းထိ)	အထက်တန်း (၉တန်းမှ ၁၀တန်းထိ)	ဒီပလိုမာ	တက္ကသိုလ်/ ကောလိပ်	ဘွဲ့လွန် နှင့်အထက်	အသက်မွေး ဝမ်းကျောင်း သင်တန်း	အခြား
ပြည်ထောင်စု	၂၅,၇၅၁,၇၇၃	၄,၂၆၂,၄၀၆	၁၁,၈၀၃,၀၈၃	၄,၅၇၄,၆၈၈	၂,၄၆၉,၄၄၂	၅၁,၄၅၇	၂,၀၂၉,၄၀၂	၉၈,၀၃၈	၃၂,၃၃၇	၄၃၀,၉၂၀
ကျား	၁၁,၇၀၃,၈၃၃	၁,၅၉၆,၂၅၅	၅,၀၅၅,၁၀၃	၂,၅၃၂,၄၁၆	၁,၃၃၆,၄၉၆	၃၃,၃၅၁	၈၅၉,၉၄၂	၃၂,၈၁၇	၂၂,၅၅၁	၂၃၄,၉၀၂
မ	၁၄,၀၄၇,၉၄၀	၂,၆၆၆,၁၅၁	၆,၇၄၇,၉၈၀	၂,၀၄၂,၂၇၂	၁,၁၃၂,၉၄၆	၁၈,၁၀၆	၁,၁၆၉,၄၆၀	၆၅,၂၂၁	၉,၇၈၆	၁၉၆,၀၁၈
ကချင်ပြည်နယ်	၆၆၇,၅၆၆	၉၀,၀၈၇	၂၆၂,၉၃၃	၁၆၇,၀၉၁	၈၆,၉၀၁	၁,၁၁၉	၅၀,၁၄၅	၂,၃၄၁	၉၅၇	၅,၉၉၂
ကျား	၃၁၂,၈၇၉	၃၃,၄၉၅	၁၁၈,၆၃၀	၈၈,၇၁၉	၄၄,၃၃၇	၆၉၁	၂၁,၇၃၀	၇၈၀	၆၄၆	၃,၈၅၁
မ	၃၅၄,၆၈၇	၅၆,၅၉၂	၁၄၄,၃၀၃	၇၈,၃၇၂	၄၂,၅၆၄	၄၂၈	၂၈,၄၁၅	၁,၅၆၁	၃၁၁	၂,၁၄၁
ကယားပြည်နယ်	၁၂၅,၆၄၅	၂၉,၄၇၃	၄၃,၈၂၆	၂၅,၇၀၂	၁၆,၅၀၅	၃၆၂	၈,၂၈၈	၃၆၃	၃၀၈	၈၁၈
ကျား	၅၉,၀၄၈	၁၀,၀၀၅	၂၂,၃၂၄	၁၄,၄၁၄	၇,၉၉၆	၁၉၇	၃,၂၈၇	၁၄၂	၂၂၈	၄၅၅
မ	၆၆,၅၉၇	၁၉,၄၆၈	၂၁,၅၀၂	၁၁,၂၈၈	၈,၅၀၉	၁၆၅	၅,၀၀၁	၂၂၁	၈၀	၃၆၃
ကရင်ပြည်နယ်	၆၉၈,၄၂၃	၂၂၆,၇၄၃	၂၇၁,၄၅၆	၁၀၈,၆၈၀	၅၀,၀၄၀	၈၉၀	၂၆,၆၃၃	၁,၃၄၆	၅၂၁	၁၂,၁၁၄
ကျား	၃၂၃,၂၀၅	၉၂,၁၅၃	၁၂၆,၃၄၆	၅၇,၉၇၇	၂၆,၁၈၉	၅၃၁	၁၀,၉၉၆	၄၃၁	၃၄၆	၈,၂၃၆
မ	၃၇၅,၂၁၈	၁၃၄,၅၉၀	၁၄၅,၁၁၀	၅၀,၇၀၃	၂၃,၈၅၁	၃၅၉	၁၅,၆၃၇	၉၁၅	၁၇၅	၃,၈၇၈
ချင်းပြည်နယ်	၂၀၀,၃၄၉	၅၂,၅၅၆	၇၂,၅၅၆	၃၆,၉၁၆	၂၆,၀၂၈	၉၀၂	၉,၉၉၄	၉၃၉	၃၁၄	၁၄၄
ကျား	၉၀,၆၄၉	၁၃,၁၁၇	၃၃,၉၃၁	၂၂,၈၄၄	၁၄,၆၈၁	၅၁၇	၅,၄၁၂	၆၆၃	၁၈၆	၉၈
မ	၁၀၉,၇၀၀	၃၉,၄၃၉	၃၈,၆၂၅	၁၄,၈၇၂	၁၁,၃၄၇	၃၈၅	၄,၅၈၂	၂၇၆	၁၂၈	၄၆
စစ်ကိုင်းတိုင်းဒေသကြီး	၂,၇၅၂,၃၉၉	၃၃၃,၁၂၄	၁,၅၄၀,၂၉၆	၄၂၃,၂၂၉	၁၉၅,၂၀၂	၄,၂၃၉	၁၇၃,၀၂၉	၆,၉၆၂	၂,၄၆၈	၇၃,၈၅၀
ကျား	၁,၂၁၈,၄၀၉	၁၀၉,၈၃၇	၆၄၇,၂၀၆	၂၃၄,၅၉၄	၁၀၇,၃၂၉	၂,၅၉၅	၇၆,၁၆၇	၂,၂၅၇	၁,၅၇၇	၃၆,၈၄၇
မ	၁,၅၃၃,၉၉၀	၂၂၃,၂၈၇	၈၉၃,၀၉၀	၁၈၈,၆၃၅	၈၇,၈၇၃	၁,၆၄၄	၉၆,၈၆၂	၄,၇၀၅	၈၉၁	၃၇,၀၀၃
တနင်္သာရီတိုင်းဒေသကြီး	၆၅၀,၂၇၃	၆၈,၃၂၃	၃၃၅,၉၈၂	၁၃၅,၀၁၅	၆၂,၇၇၈	၈၆၉	၃၇,၃၈၄	၁,၆၃၇	၇၇၆	၇,၅၀၉
ကျား	၃၀၆,၅၇၇	၂၈,၇၂၄	၁၄၈,၄၅၁	၇၄,၉၆၀	၃၃,၀၈၆	၅၃၄	၁၄,၈၈၂	၄၉၅	၄၆၄	၄,၉၈၁
မ	၃၄၃,၆၉၆	၃၉,၅၉၉	၁၈၇,၅၃၁	၆၀,၀၅၅	၂၉,၆၉၂	၃၃၅	၂၂,၅၀၂	၁,၁၄၂	၃၁၂	၂,၅၂၈
ပဲခူးတိုင်းဒေသကြီး	၂,၆၀၄,၉၈၈	၂၈၂,၄၂၄	၁,၄၀၉,၆၉၈	၄၇၈,၁၅၀	၂၂၀,၀၇၇	၄,၅၀၂	၁၆၂,၇၂၁	၄,၈၁၈	၂,၇၀၅	၃၉,၈၉၃
ကျား	၁,၁၇၈,၄၄၉	၉၈,၅၃၁	၅၈၈,၀၅၃	၂၇၄,၉၀၈	၁၂၂,၉၄၈	၂,၈၆၈	၆၆,၂၃၄	၁,၄၅၃	၁,၈၇၇	၂၁,၅၇၇
မ	၁,၄၂၆,၅၃၉	၁၈၃,၈၉၃	၈၂၁,၆၄၅	၂၀၃,၂၄၂	၉၇,၁၂၉	၁,၆၃၄	၉၆,၄၈၇	၃,၃၆၅	၈၂၈	၁၈,၃၁၆

ကျား/မ	အမြင့်ဆုံးတက်ရောက်ပြီးစီးခဲ့သည့်အတန်း									
	စုစုပေါင်း	အတန်းမရှိ	မူလတန်း (သူငယ်တန်းမှ ၄တန်းထိ)	အလယ်တန်း (၅တန်းမှ ၈တန်းထိ)	အထက်တန်း (၉တန်းမှ ၁၀တန်းထိ)	ဒီပလိုမာ	တက္ကသိုလ်/ ကောလိပ်	ဘွဲ့လွန် နှင့်အထက်	အသက်မွေး ဝမ်းကျောင်း သင်တန်း	အခြား
<b>မကွေးတိုင်းဒေသကြီး</b>	၂,၁၆၉,၅၃၉	၄၂၄,၀၉၁	၁,၀၉၆,၃၆၈	၃၂၄,၉၈၅	၁၆၀,၇၁၆	၃,၈၆၄	၁၂၆,၂၈၇	၄,၈၆၅	၃,၂၈၈	၂၅,၀၇၅
ကျား	၉၄၆,၄၂၁	၁၆၁,၁၉၄	၄၄၁,၈၈၄	၁၈၂,၇၁၉	၈၈,၈၉၂	၂,၄၂၃	၅၂,၅၅၈	၁,၄၁၁	၂,၂၂၂	၁၃,၁၁၈
မ	၁,၂၂၃,၁၁၈	၂၆၂,၈၉၇	၆၅၄,၄၈၄	၁၄၂,၂၆၆	၇၁,၈၂၄	၁,၄၄၁	၇၃,၇၂၉	၃,၄၅၄	၁,၀၆၆	၁၁,၉၅၇
<b>မန္တလေးတိုင်းဒေသကြီး</b>	၃,၂၇၃,၉၅၉	၄၁၅,၆၄၄	၁,၆၀၉,၅၃၄	၅၇၉,၄၁၁	၃၀၈,၄၁၅	၇,၀၃၂	၂၉၇,၂၈၅	၁၅,၂၄၅	၃,၇၆၂	၃၇,၆၃၁
ကျား	၁,၄၄၇,၄၈၉	၁၂၈,၂၆၈	၆၆၂,၄၁၅	၃၂၅,၄၄၈	၁၇၀,၁၈၆	၄,၅၄၁	၁၂၉,၀၉၁	၅,၄၆၄	၂,၅၆၉	၁၉,၅၀၇
မ	၁,၈၂၆,၄၇၀	၂၈၇,၃၇၆	၉၄၇,၁၁၉	၂၅၃,၉၆၃	၁၃၈,၂၂၉	၂,၄၉၁	၁၆၈,၁၉၄	၉,၇၈၁	၁,၁၉၃	၁၈,၁၂၄
<b>မွန်ပြည်နယ်</b>	၁,၀၂၃,၈၃၂	၁၇၉,၈၃၄	၄၈၀,၆၄၇	၁၈၉,၁၁၁	၈၉,၆၃၀	၁,၇၀၆	၆၈,၅၄၂	၂,၃၇၅	၈၃၇	၁၁,၁၅၀
ကျား	၄၅၆,၅၆၃	၆၉,၂၉၈	၂၀၅,၀၁၀	၁၀၀,၁၈၀	၄၆,၈၉၂	၁,၀၅၃	၂၄,၄၀၁	၆၆၁	၅၈၅	၈,၄၈၃
မ	၅၆၇,၂၆၉	၁၁၀,၅၃၆	၂၇၅,၆၃၇	၈၈,၉၃၁	၄၂,၇၃၈	၆၅၃	၄၄,၁၄၁	၁,၇၁၄	၂၅၂	၂,၆၆၇
<b>ရခိုင်ပြည်နယ်</b>	၁,၀၅၄,၄၃၇	၂၁၅,၄၉၀	၅၄၈,၃၅၁	၁၇၀,၀၃၄	၆၄,၆၃၂	၂,၀၆၀	၄၆,၇၀၂	၁,၉၄၀	၉၉၈	၄,၂၃၀
ကျား	၄၆၅,၂၈၈	၆၀,၁၄၇	၂၄၂,၁၀၇	၉၉,၉၁၇	၃၆,၀၉၆	၁,၂၃၇	၂၁,၅၀၃	၇၀၈	၆၄၂	၂,၉၃၁
မ	၅၈၉,၁၄၉	၁၅၅,၃၄၃	၃၀၆,၂၄၄	၇၀,၁၁၇	၂၈,၅၃၆	၈၂၃	၂၅,၁၉၉	၁,၂၃၂	၃၅၆	၁,၂၉၉
<b>ရန်ကုန်တိုင်းဒေသကြီး</b>	၃,၉၄၉,၁၃၉	၂၃၁,၄၇၃	၁,၂၈၀,၉၇၉	၉၃၆,၃၈၃	၇၁၂,၉၈၅	၁၄,၅၀၃	၆၈၄,၃၃၃	၃၉,၇၅၀	၉,၁၇၃	၃၉,၅၆၀
ကျား	၁,၇၈၆,၂၃၃	၇၆,၃၂၂	၅၀၇,၃၀၄	၄၈၁,၇၉၄	၃၇၈,၄၅၀	၁၀,၅၁၉	၂၉၁,၅၃၀	၁၂,၉၀၀	၇,၀၈၇	၂၀,၃၂၇
မ	၂,၁၆၂,၉၀၆	၁၅၅,၁၅၁	၇၇၃,၆၇၅	၄၅၄,၅၈၉	၃၃၄,၅၃၅	၃,၉၈၄	၃၉၂,၈၀၃	၂၆,၈၅၀	၂,၀၈၆	၁၉,၂၃၃
<b>ရှမ်းပြည်နယ်</b>	၂,၇၁၉,၅၅၁	၁,၂၆၀,၂၁၄	၇၉၂,၁၉၈	၃၃၆,၄၁၅	၁၆၈,၇၁၀	၃,၃၀၈	၁၁၄,၃၅၅	၄,၉၇၈	၂,၅၅၄	၃၆,၈၁၉
ကျား	၁,၃၀၅,၀၆၈	၅၄၅,၁၄၅	၄၀၇,၁၅၂	၁၈၆,၆၅၅	၈၇,၃၇၉	၁,၉၃၈	၄၇,၈၃၆	၁,၈၄၄	၁,၆၅၅	၂၅,၄၆၄
မ	၁,၄၁၄,၄၈၃	၇၁၅,၀၆၉	၃၈၅,၀၄၆	၁၄၉,၇၆၀	၈၁,၃၃၁	၁,၃၇၀	၆၆,၅၁၉	၃,၁၃၄	၈၉၉	၁၁,၃၅၅
<b>ဧရာဝတီတိုင်းဒေသကြီး</b>	၃,၂၈၇,၆၆၅	၄၀၄,၄၄၂	၁,၇၉၆,၇၉၇	၅၄၉,၃၃၄	၂၄၃,၁၀၁	၃,၈၉၅	၁၅၈,၀၄၈	၅,၉၈၉	၂,၇၉၂	၁၂၃,၂၆၇
ကျား	၁,၅၄၂,၆၂၃	၁၅၉,၄၈၆	၇၉၂,၆၉၉	၃၂၂,၀၁၁	၁၃၆,၀၃၅	၂,၂၂၅	၆၄,၁၁၆	၁,၅၇၅	၁,၈၅၁	၆၂,၆၂၅
မ	၁,၇၄၅,၀၄၂	၂၄၄,၉၅၆	၁,၀၀၄,၀၉၈	၂၂၇,၃၂၃	၁၀၇,၀၆၆	၁,၆၇၀	၉၃,၉၃၂	၄,၄၁၄	၉၄၁	၆၀,၆၄၂
<b>နေပြည်တော်ကောင်စီနယ်မြေ</b>	၅၇၄,၀၀၈	၄၈,၄၈၈	၂၆၁,၄၆၂	၁၁၄,၂၃၂	၆၃,၇၂၂	၂,၂၀၆	၆၅,၆၅၆	၄,၄၉၀	၈၈၄	၁၂,၈၆၈
ကျား	၂၆၄,၉၃၂	၁၀,၅၃၃	၁၁၁,၅၉၁	၆၆,၀၇၆	၃၆,၀၀၀	၁,၄၈၂	၃၀,၁၉၉	၂,၀၃၃	၆၁၆	၆,၄၀၂
မ	၃၀၉,၀၇၆	၃၇,၉၅၅	၁၄၉,၈၇၁	၄၈,၁၅၆	၂၇,၇၂၂	၇၂၄	၃၅,၄၅၇	၂,၄၅၇	၂၆၈	၆,၄၆၆

ဇယား (ဃ-၆(ဂ))။ အသက် (၂၅) နှစ်နှင့်အထက်အဖွဲ့အစည်းများရှိလူဦးရေကို အမြင့်ဆုံးတက်ရောက်ပြီးစီးခဲ့သည့်အတန်းအလိုက် ကျား/မ ခွဲခြားဖော်ပြသောဇယား

ကျား/မ	အမြင့်ဆုံးတက်ရောက်ပြီးစီးခဲ့သည့်အတန်း									
	စုစုပေါင်း	အတန်းမရှိ	မူလတန်း (သူငယ်တန်းမှ ၄တန်းထိ)	အလယ်တန်း (၅ တန်းမှ ၈တန်းထိ)	အထက်တန်း (၉တန်းမှ ၁၀တန်းထိ)	ဒီပလိုမာ	တက္ကသိုလ်/ကောလိပ်	ဘွဲ့လွန် နှင့်အထက်	အသက်မွေး ဝမ်းကျောင်း သင်တန်း	အခြား
ပြည်ထောင်စု	၁,၁၇၁,၅၀၀	၁၀၇,၀၁၇	၃၅၇,၀၉၂	၂၆၄,၇၅၂	၁၈၉,၀၆၀	၂၀,၉၂၀	၁၉၂,၉၄၂	၁၈,၄၆၃	၃,၃၈၄	၁၇,၈၇၀
ကျား	၈၄၅,၄၅၄	၇၄,၉၇၆	၂၄၃,၆၉၁	၂၀၃,၅၃၇	၁၄၉,၄၂၉	၁၈,၀၀၅	၁၂၈,၃၃၅	၁၀,၆၇၉	၂,၆၈၃	၁၄,၁၁၉
မ	၃၂၆,၀၄၆	၃၂,၀၄၁	၁၁၃,၄၀၁	၆၁,၂၁၅	၃၉,၆၃၁	၂,၉၁၅	၆၄,၆၀၇	၇,၇၈၄	၇၀၁	၃,၇၅၁
ကချင်ပြည်နယ်	၁၄၅,၁၉၆	၁၀,၁၁၆	၅၂,၂၈၄	၄၅,၄၅၉	၂၂,၁၇၆	၅၆၄	၁၂,၄၄၄	၈၉၁	၂၇၇	၉၈၅
ကျား	၁၀၅,၃၄၈	၆,၅၈၉	၃၅,၈၆၉	၃၄,၉၄၇	၁၆,၉၆၄	၄၇၆	၉,၀၅၈	၄၅၃	၁၈၈	၈၀၄
မ	၃၉,၈၄၈	၃,၅၂၇	၁၆,၄၁၅	၁၀,၅၁၂	၅,၂၁၂	၈၈	၃,၃၈၆	၄၃၈	၈၉	၁၈၁
ကယားပြည်နယ်	၇,၃၃၄	၆၂၁	၂,၄၀၉	၁,၇၄၄	၁,၀၄၉	၇၂	၁,၂၂၈	၁၂၅	၃၀	၅၆
ကျား	၅,၉၄၉	၄၅၀	၂,၀၁၆	၁,၅၀၂	၈၂၆	၆၀	၉၂၁	၉၄	၂၉	၅၂
မ	၁,၃၈၅	၁၇၁	၃၉၃	၂၄၂	၂၂၃	၁၂	၃၀၈	၃၁	၁	၄
ကရင်ပြည်နယ်	၂၆,၈၂၂	၄,၀၃၆	၈,၀၂၅	၆,၉၈၄	၃,၆၆၉	၂၇၆	၂,၈၂၃	၃၅၁	၄၁	၆၁၇
ကျား	၂၂,၀၁၀	၃,၁၇၇	၆,၃၂၃	၆,၁၄၉	၃,၀၉၀	၂၆၃	၂,၁၅၀	၂၈၀	၃၄	၅၄၄
မ	၄,၈၁၂	၈၅၉	၁,၇၀၂	၈၃၅	၅၇၉	၁၃	၆၇၃	၇၁	၇	၇၃
ချင်းပြည်နယ်	၅,၀၇၄	၃၅၃	၁,၅၃၇	၁,၁၄၆	၈၅၄	၅၆	၉၆၉	၁၄၃	၁၀	၆
ကျား	၃,၈၉၈	၁၈၉	၁,၁၇၆	၉၆၈	၆၆၀	၄၂	၇၄၆	၁၀၅	၈	၄
မ	၁,၁၇၆	၁၆၄	၃၆၁	၁၇၈	၁၉၄	၁၄	၂၂၃	၃၈	၂	၂
စစ်ကိုင်းတိုင်းဒေသကြီး	၁၂၁,၃၆၄	၈,၃၅၂	၄၆,၄၅၄	၂၆,၅၂၁	၁၈,၄၈၅	၂,၆၇၁	၁၅,၈၀၀	၁,၂၆၅	၂၃၁	၁,၅၈၅
ကျား	၈၆,၃၅၇	၅,၃၅၈	၃၀,၀၇၉	၂၀,၃၇၁	၁၄,၆၉၂	၂,၂၀၄	၁၁,၅၇၁	၆၅၉	၁၉၇	၁,၂၂၆
မ	၃၅,၀၀၇	၂,၉၉၄	၁၆,၃၇၅	၆,၁၅၀	၃,၇၉၃	၄၆၇	၄,၂၂၉	၆၀၆	၃၄	၃၅၉
တနင်္သာရီတိုင်းဒေသကြီး	၃၃,၇၀၉	၂,၃၂၂	၁၀,၄၀၄	၈,၈၀၃	၅,၅၇၁	၅၀၁	၄,၆၃၂	၆၀၁	၇၁	၈၀၄
ကျား	၂၈,၀၆၆	၁,၈၃၇	၈,၁၃၈	၇,၇၀၈	၄,၉၃၉	၄၅၇	၃,၈၉၉	၃၃၆	၆၇	၆၈၅
မ	၅,၆၄၃	၄၈၅	၂,၂၆၆	၁,၀၉၅	၆၃၂	၄၄	၇၃၃	၂၆၅	၄	၁၁၉
ပဲခူးတိုင်းဒေသကြီး	၆၈,၃၉၀	၇,၆၇၃	၂၃,၆၃၀	၁၂,၉၀၅	၁၁,၄၂၉	၂,၀၇၄	၈,၅၈၂	၈၈၅	၁၂၉	၁,၀၈၃
ကျား	၅၂,၇၈၃	၅,၆၉၆	၁၆,၉၉၄	၁၀,၆၀၉	၉,၈၉၇	၁,၈၁၅	၆,၂၄၀	၅၁၂	၈၈	၉၃၂
မ	၁၅,၆၀၇	၁,၉၇၇	၆,၆၃၆	၂,၂၉၆	၁,၅၃၂	၂၅၉	၂,၃၄၂	၃၇၃	၄၁	၁၅၁

ကျား/မ	အမြင့်ဆုံးတက်ရောက်ပြီးစီးခဲ့သည့်အတန်း									
	စုစုပေါင်း	အတန်းမရှိ	မူလတန်း (သူငယ်တန်းမှ ၄တန်းထိ)	အလယ်တန်း (၅ တန်းမှ ၈တန်းထိ)	အထက်တန်း (၉တန်းမှ ၁၀တန်းထိ)	ဒီပလိုမာ	တက္ကသိုလ်/ကောလိပ်	ဘွဲ့လွန် နှင့်အထက်	အသက်မွေး ဝမ်းကျောင်း သင်တန်း	အခြား
မကွေးတိုင်းဒေသကြီး	၆၉,၂၆၂	၇,၃၈၆	၂၁,၇၄၅	၁၃,၆၆၇	၁၂,၈၉၁	၁,၂၉၃	၁၀,၃၃၆	၇၅၃	၂၁၉	၉၇၂
ကျား	၄၉,၂၁၄	၅,၁၅၁	၁၄,၁၁၄	၁၀,၃၇၈	၁၀,၅၇၅	၁,၁၇၃	၆,၄၈၀	၃၇၇	၁၇၁	၇၉၅
မ	၂၀,၀၄၈	၂,၂၃၅	၇,၆၃၁	၃,၂၈၉	၂,၃၁၆	၁၂၀	၃,၈၅၆	၃၇၆	၄၈	၁၇၇
မန္တလေးတိုင်းဒေသကြီး	၁၅၁,၃၅၁	၁၁,၃၇၇	၄၁,၇၆၀	၂၈,၀၂၉	၂၄,၅၈၉	၄,၂၀၆	၃၄,၇၃၉	၃,၅၃၇	၆၆၂	၂,၄၅၂
ကျား	၁၀၈,၅၆၂	၈,၁၆၀	၂၈,၂၆၈	၂၁,၇၀၂	၁၉,၅၀၁	၃,၈၆၉	၂၃,၀၁၀	၁,၇၀၃	၅၃၀	၁,၈၁၉
မ	၄၂,၇၈၉	၃,၂၁၇	၁၃,၄၉၂	၆,၃၂၇	၅,၀၈၈	၃၃၇	၁၁,၇၂၉	၁,၈၃၄	၁၃၂	၆၃၃
မွန်ပြည်နယ်	၅၄,၉၇၄	၆,၁၆၁	၂၀,၄၈၇	၁၁,၆၂၇	၇,၆၁၀	၉၈၁	၆,၄၈၆	၇၁၆	၁၁၉	၇၈၇
ကျား	၃၉,၉၂၄	၄,၄၁၇	၁၃,၆၅၄	၉,၀၂၀	၆,၁၆၇	၈၈၄	၄,၆၆၉	၃၈၀	၁၀၇	၆၂၆
မ	၁၅,၀၅၀	၁,၇၄၄	၆,၈၃၃	၂,၆၀၇	၁,၄၄၃	၉၇	၁,၈၁၇	၃၃၆	၁၂	၁၆၁
ရခိုင်ပြည်နယ်	၃၅,၂၈၄	၄,၃၃၂	၁၀,၂၄၈	၇,၆၅၂	၅,၁၉၂	၈၂၂	၆,၁၃၁	၅၂၈	၁၀၀	၂၇၉
ကျား	၂၈,၉၉၃	၃,၂၄၈	၇,၆၃၉	၆,၆၆၁	၄,၇၃၅	၇၇၅	၅,၂၂၀	၃၇၈	၉၂	၂၄၅
မ	၆,၂၉၁	၁,၀၈၄	၂,၆၀၉	၉၉၁	၄၅၇	၄၇	၉၁၁	၁၅၀	၈	၃၄
ရန်ကုန်တိုင်းဒေသကြီး	၁၉၃,၄၅၄	၁၂,၃၃၉	၄၃,၅၄၃	၄၂,၀၀၉	၃၈,၇၃၉	၃,၇၅၁	၄၅,၁၄၀	၄,၁၉၇	၅၇၃	၃,၁၆၃
ကျား	၁၂၄,၃၇၉	၈,၁၅၅	၂၆,၃၇၉	၂၇,၅၂၇	၂၇,၂၇၂	၂,၈၇၀	၂၆,၆၁၆	၂,၇၇၈	၄၃၁	၂,၃၅၁
မ	၆၉,၀၇၅	၄,၁၈၄	၁၇,၁၆၄	၁၄,၄၈၂	၁၁,၄၆၇	၈၈၁	၁၈,၅၂၄	၁,၄၁၉	၁၄၂	၈၁၂
ရှမ်းပြည်နယ်	၁၄၀,၄၅၄	၂၂,၅၈၂	၃၉,၅၁၃	၃၅,၇၂၈	၁၈,၃၄၂	၁,၃၃၈	၁၇,၉၄၄	၂,၀၃၄	၅၁၂	၂,၄၆၁
ကျား	၁၀၆,၈၄၈	၁၆,၀၁၇	၂၉,၃၆၀	၂၈,၃၁၄	၁၅,၀၅၈	၁,၁၄၄	၁၃,၀၇၆	၁,၄၈၅	၄၃၄	၁,၉၆၀
မ	၃၃,၆၀၆	၆,၅၆၅	၁၀,၁၅၃	၇,၄၁၄	၃,၂၈၄	၁၉၄	၄,၈၆၈	၅၄၉	၇၈	၅၀၁
ဧရာဝတီတိုင်းဒေသကြီး	၇၁,၄၉၀	၇,၆၈၉	၂၄,၀၀၈	၁၃,၀၇၂	၁၁,၀၉၆	၁,၄၅၇	၁၀,၆၀၉	၉၈၅	၂၅၈	၂,၃၁၆
ကျား	၅၃,၃၇၉	၅,၆၄၈	၁၇,၀၀၅	၁၀,၅၃၆	၉,၃၀၁	၁,၃၄၄	၇,၀၅၇	၄၆၂	၁၈၂	၁,၈၄၄
မ	၁၈,၁၁၁	၂,၀၄၁	၇,၀၀၃	၂,၅၃၆	၁,၇၉၅	၁၁၃	၃,၅၅၂	၅၂၃	၇၆	၄၇၂
နေပြည်တော်ကောင်စီနယ်မြေ	၄၇,၃၄၂	၁,၆၇၈	၁၁,၀၄၅	၉,၄၀၆	၇,၃၆၈	၈၅၈	၁၅,၀၇၉	၁,၄၅၂	၁၅၂	၃၀၄
ကျား	၂၉,၇၄၄	၈၈၄	၆,၆၇၇	၇,၁၄၅	၅,၇၅၂	၆၂၉	၇,၆၂၃	၆၇၇	၁၂၅	၂၃၂
မ	၁၇,၅၉၈	၇၉၄	၄,၃၆၈	၂,၂၆၁	၁,၆၁၆	၂၂၉	၇,၄၅၆	၇၇၅	၂၇	၇၂

---

မြန်မာနိုင်ငံလူ့ဦးရေနှင့်အိမ်အကြောင်းအရာသန်းခေါင်စာရင်း  
သန်းခေါင်စာရင်းအစီရင်ခံစာ အတွဲ ၂ (ပြည်ထောင်စု)

အပိုင်း(င) စီးပွားရေးဆိုင်ရာအချက်အလက်များ

---



ဇယား (၁-၁(က))။ အသက် (၁၀) နှစ်နှင့်အထက်လူဦးရေကို လုပ်သားအင်အားပါဝင်နှုန်း၊ အလုပ်လက်မဲ့ရာခိုင်နှုန်း၊ အလုပ်အကိုင်ရရှိမှုနှင့်လူဦးရေအချိုးတို့ကို အသက်အုပ်စုအလိုက် ကျား/မ ခွဲခြားဖော်ပြသောဇယား (မြို့ပြ/ကျေးလက်)

အသက်အုပ်စု	လုပ်သားအင်အားအကြောင်းအရာ						
	စုစုပေါင်း	လုပ်ငန်းခွင်ရှိ လူဦးရေ	အလုပ်လက်မဲ့ ဦးရေ	လုပ်သားအင်အား တွင်မပါဝင်သူ	လုပ်သားအင်အား ပါဝင်နှုန်း	အလုပ်လက်မဲ့ ရာခိုင်နှုန်း	အလုပ်အကိုင်ရရှိမှုနှင့် လူဦးရေအချိုး (ရာခိုင်နှုန်း)
<b>မြို့ပြ/ကျေးလက် ကျား/မ</b>							
၁၀ - ၁၄	၅,၁၀၈,၃၆၂	၅၄၃,၀၄၀	၇၇,၂၈၂	၄,၄၈၈,၀၄၀	၁၂.၁	၁၂.၅	၁၀.၆
၁၅ - ၁၉	၄,၆၂၅,၉၈၉	၂,၁၆၃,၂၆၇	၂၄၄,၇၀၄	၂,၂၁၈,၀၁၈	၅၂.၁	၁၀.၂	၄၆.၈
၂၀ - ၂၄	၄,၃၃၁,၀၆၉	၂,၈၆၉,၁၆၀	၂၆၉,၀၁၀	၁,၁၉၂,၈၉၉	၇၂.၅	၈.၆	၆၆.၂
၂၅ - ၂၉	၄,၁၄၆,၁၃၄	၂,၉၃၆,၂၀၃	၁၄၇,၂၉၁	၁,၀၆၂,၆၄၀	၇၄.၄	၄.၈	၇၀.၈
၃၀ - ၃၄	၃,၈၉၈,၈၆၁	၂,၇၈၄,၈၂၁	၈၂,၂၉၆	၁,၀၃၁,၇၄၄	၇၃.၅	၂.၉	၇၁.၄
၃၅ - ၃၉	၃,၅၆၃,၄၈၀	၂,၅၄၆,၄၈၇	၄၈,၇၄၀	၉၆၈,၂၅၃	၇၂.၈	၁.၉	၇၁.၅
၄၀ - ၄၄	၃,၂၈၃,၀၇၃	၂,၃၁၈,၉၄၃	၃၁,၁၄၇	၉၃၂,၉၈၃	၇၁.၆	၁.၃	၇၀.၆
၄၅ - ၄၉	၂,၉၄၆,၁၄၈	၂,၀၃၀,၃၆၇	၂၂,၀၀၇	၈၉၃,၇၇၄	၆၉.၇	၁.၁	၆၈.၉
၅၀ - ၅၄	၂,၅၅၉,၂၃၂	၁,၆၆၅,၀၄၉	၁၄,၆၅၂	၈၇၉,၅၃၁	၆၅.၆	၀.၉	၆၅.၁
၅၅ - ၅၉	၂,၀၅၁,၉၃၇	၁,၂၁၂,၂၃၅	၉,၁၇၁	၈၃၀,၅၃၁	၅၉.၅	၀.၈	၅၉.၁
၆၀ - ၆၄	၁,၅၇၆,၈၄၅	၇၁၀,၉၂၂	၄,၄၁၀	၈၆၁,၅၁၃	၄၅.၄	၀.၆	၄၅.၁
၆၅ - ၆၉	၁,၀၆၄,၄၉၃	၃၅၉,၉၅၃	၂,၀၂၅	၇၀၂,၅၁၅	၃၄.၀	၀.၆	၃၃.၈
၇၀ - ၇၄	၇၁၃,၁၇၀	၁၅၀,၃၅၅	၇၆၇	၅၆၂,၀၄၈	၂၁.၂	၀.၅	၂၁.၁
၇၅ - ၇၉	၅၅၃,၂၉၈	၇၆,၈၁၉	၄၆၃	၄၇၆,၀၁၆	၁၄.၀	၀.၆	၁၃.၉
၈၀ - ၈၄	၃၃၅,၅၇၆	၃၀,၄၃၉	၂၉၁	၃၀၄,၈၄၆	၉.၂	၀.၉	၉.၁
၈၅ - ၈၉	၁၅၈,၀၆၉	၁၁,၇၀၉	၁၃၆	၁၄၆,၂၂၄	၇.၅	၁.၁	၇.၄
၉၀ နှစ်နှင့်အထက်	၇၂,၉၅၇	၅,၈၁၀	၁၁၄	၆၇,၀၃၃	၈.၁	၁.၉	၈.၀
၁၅ နှစ်နှင့်အထက်	၃၅,၈၈၀,၃၃၁	၂၁,၈၇၂,၅၃၉	၈၇၇,၂၂၄	၁၃,၁၃၀,၅၆၈	၆၃.၄	၃.၉	၆၁.၀
၁၀ နှစ်နှင့်အထက်	၄၀,၉၈၈,၆၉၃	၂၂,၄၁၅,၅၇၉	၉၅၄,၅၀၆	၁၇,၆၁၈,၆၀၈	၅၇.၀	၄.၁	၅၄.၇
၁၀ နှစ်မှ ၁၇ နှစ်အထိ	၇,၈၆၂,၅၇၆	၁,၆၅၄,၄၁၄	၂၁၀,၉၄၃	၅,၉၉၇,၂၁၉	၂၃.၇	၁၁.၃	၂၁.၀
၁၅ နှစ်မှ ၆၄ နှစ်အထိ	၃၂,၉၈၂,၇၆၈	၂၁,၂၃၇,၄၅၄	၈၇၃,၄၂၈	၁၀,၈၇၁,၈၈၆	၆၇.၀	၄.၀	၆၄.၄



အသက်အုပ်စု	လုပ်သားအင်အားအကြောင်းအရာ						
	စုစုပေါင်း	လုပ်ငန်းခွင်ရှိ လူဦးရေ	အလုပ်လက်မဲ့ ဦးရေ	လုပ်သားအင်အား တွင်မပါဝင်သူ	လုပ်သားအင်အား ပါဝင်နှုန်း	အလုပ်လက်မဲ့ ရာခိုင်နှုန်း	အလုပ်အကိုင်ရရှိမှုနှင့် လူဦးရေအချိုး (ရာခိုင်နှုန်း)
<b>ကျား</b>							
၁၀ - ၁၄	၂,၅၉၅,၇၄၉	၂၈၈,၂၄၃	၄၇,၂၅၉	၂,၂၆၀,၂၄၇	၁၂.၉	၁၄.၁	၁၁.၁
၁၅ - ၁၉	၂,၂၉၀,၉၉၈	၁,၂၂၇,၃၄၂	၁၄၇,၉၈၀	၉၁၅,၆၇၆	၆၀.၀	၁၀.၈	၅၃.၆
၂၀ - ၂၄	၂,၀၉၁,၅၂၅	၁,၆၅၉,၄၂၈	၁၄၁,၇၅၀	၂၉၀,၃၄၇	၈၆.၁	၇.၉	၇၉.၃
၂၅ - ၂၉	၁,၉၉၅,၄၆၅	၁,၇၅၇,၁၀၁	၈၄,၆၄၁	၁၅၃,၇၂၃	၉၂.၃	၄.၆	၈၈.၁
၃၀ - ၃၄	၁,၈၈၄,၅၄၉	၁,၇၀၉,၅၂၁	၅၁,၁၃၂	၁၂၃,၈၉၆	၉၃.၄	၂.၉	၉၀.၇
၃၅ - ၃၉	၁,၇၀၅,၆၃၀	၁,၅၆၃,၄၈၄	၃၂,၆၁၉	၁၀၉,၅၂၇	၉၃.၆	၂.၀	၉၁.၇
၄၀ - ၄၄	၁,၅၄၈,၉၄၂	၁,၄၂၂,၃၁၂	၂၂,၁၂၈	၁၀၄,၅၀၂	၉၃.၃	၁.၅	၉၁.၈
၄၅ - ၄၉	၁,၃၇၅,၀၄၁	၁,၂၅၂,၂၇၁	၁၆,၃၀၅	၁၀၆,၄၆၅	၉၂.၃	၁.၃	၉၁.၁
၅၀ - ၅၄	၁,၁၈၂,၃၄၁	၁,၀၄၅,၁၂၈	၁၀,၉၄၈	၁၂၆,၂၆၅	၈၉.၃	၁.၀	၈၈.၄
၅၅ - ၅၉	၉၃၅,၉၇၉	၇၇၆,၆၈၀	၆,၈၁၄	၁၅၂,၄၈၅	၈၃.၇	၀.၉	၈၃.၀
၆၀ - ၆၄	၇၁၂,၀၄၀	၄၇၁,၂၁၇	၃,၃၀၀	၂၃၇,၅၂၃	၆၆.၆	၀.၇	၆၆.၂
၆၅ - ၆၉	၄၆၆,၆၁၈	၂၄၀,၃၀၄	၁,၄၂၆	၂၂၄,၈၈၈	၅၁.၈	၀.၆	၅၁.၅
၇၀ - ၇၄	၃၀၁,၆၇၉	၁၀၀,၈၀၆	၄၈၇	၂၀၀,၃၈၆	၃၃.၆	၀.၅	၃၃.၄
၇၅ - ၇၉	၂၂၈,၃၁၅	၅၁,၂၄၉	၂၆၃	၁၇၆,၈၀၃	၂၂.၆	၀.၅	၂၂.၄
၈၀ - ၈၄	၁၃၀,၈၇၅	၁၉,၆၂၈	၁၄၄	၁၁၁,၁၀၃	၁၅.၁	၀.၇	၁၅.၀
၈၅ - ၈၉	၅၆,၉၇၉	၇,၀၄၉	၆၈	၄၉,၈၆၂	၁၂.၅	၁.၀	၁၂.၄
၉၀ နှစ်နှင့်အထက်	၂၄,၈၃၄	၃,၅၃၀	၆၅	၂၁,၂၃၉	၁၄.၅	၁.၈	၁၄.၂
၁၅ နှစ်နှင့်အထက်	၁၆,၉၃၁,၈၁၀	၁၃,၃၀၇,၀၅၀	၅၂၀,၀၇၀	၃,၁၀၄,၆၉၀	၈၁.၇	၃.၈	၇၈.၆
၁၀ နှစ်နှင့်အထက်	၁၉,၅၂၇,၅၅၉	၁၃,၅၉၅,၂၉၃	၅၆၇,၃၂၉	၅,၃၆၄,၉၃၇	၇၂.၅	၄.၀	၆၉.၆
၁၀ နှစ်မှ ၁၇ နှစ်အထိ	၃,၉၇၀,၂၇၂	၉၁၄,၀၅၇	၁၂၉,၉၈၆	၂,၉၂၆,၂၂၉	၂၆.၃	၁၂.၅	၂၃.၀
၁၅ နှစ်မှ ၆၄ နှစ်အထိ	၁၅,၇၂၂,၅၁၀	၁၂,၈၈၄,၄၈၄	၅၁၇,၆၁၇	၂,၃၂၀,၄၀၉	၈၅.၂	၃.၉	၈၁.၉

အသက်အုပ်စု	လုပ်သားအင်အားအကြောင်းအရာ						
	စုစုပေါင်း	လုပ်ငန်းခွင်ရှိ လူဦးရေ	အလုပ်လက်မဲ့ ဦးရေ	လုပ်သားအင်အား တွင်မပါဝင်သူ	လုပ်သားအင်အား ပါဝင်နှုန်း	အလုပ်လက်မဲ့ ရာခိုင်နှုန်း	အလုပ်အကိုင်ရရှိမှုနှင့် လူဦးရေအချိုး (ရာခိုင်နှုန်း)
<b>မ</b>							
၁၀ - ၁၄	၂,၅၁၂,၆၁၃	၂၅၄,၇၉၇	၃၀,၀၂၃	၂,၂၂၇,၇၉၃	၁၁.၃	၁၀.၅	၁၀.၁
၁၅ - ၁၉	၂,၃၃၄,၉၉၁	၉၃၅,၉၂၅	၉၆,၇၂၄	၁,၃၀၂,၃၄၂	၄၄.၂	၉.၄	၄၀.၁
၂၀ - ၂၄	၂,၂၃၉,၅၄၄	၁,၂၀၉,၇၃၂	၁၂၇,၂၆၀	၉၀၂,၅၅၂	၅၉.၇	၉.၅	၅၄.၀
၂၅ - ၂၉	၂,၁၅၀,၆၆၉	၁,၁၇၉,၁၀၂	၆၂,၆၅၀	၉၀၈,၉၁၇	၅၇.၇	၅.၀	၅၄.၈
၃၀ - ၃၄	၂,၀၁၄,၃၁၂	၁,၀၇၅,၃၀၀	၃၁,၁၆၄	၉၀၇,၈၄၈	၅၄.၉	၂.၈	၅၃.၄
၃၅ - ၃၉	၁,၈၅၇,၈၅၀	၉၈၃,၀၀၃	၁၆,၁၂၁	၈၅၈,၇၂၆	၅၃.၈	၁.၆	၅၂.၉
၄၀ - ၄၄	၁,၇၃၄,၁၃၁	၈၉၆,၆၃၁	၉,၀၁၉	၈၂၈,၄၈၁	၅၂.၂	၁.၀	၅၁.၇
၄၅ - ၄၉	၁,၅၇၁,၁၀၇	၇၇၈,၀၉၆	၅,၇၀၂	၇၈၇,၃၀၉	၄၉.၉	၀.၇	၄၉.၅
၅၀ - ၅၄	၁,၃၇၆,၈၉၁	၆၁၉,၉၂၁	၃,၇၀၄	၇၅၃,၂၆၆	၄၅.၃	၀.၆	၄၅.၀
၅၅ - ၅၉	၁,၁၁၅,၉၅၈	၄၃၅,၅၅၅	၂,၃၅၇	၆၇၈,၀၄၆	၃၉.၂	၀.၅	၃၉.၀
၆၀ - ၆၄	၈၆၄,၈၀၅	၂၃၉,၇၀၅	၁,၁၁၀	၆၂၃,၉၉၀	၂၇.၈	၀.၅	၂၇.၇
၆၅ - ၆၉	၅၉၇,၈၇၅	၁၁၉,၆၄၉	၅၉၉	၄၇၇,၆၂၇	၂၀.၁	၀.၅	၂၀.၀
၇၀ - ၇၄	၄၁၁,၄၉၁	၄၉,၅၄၉	၂၈၀	၃၆၁,၆၆၂	၁၂.၁	၀.၆	၁၂.၀
၇၅ - ၇၉	၃၂၄,၉၈၃	၂၅,၅၇၀	၂၀၀	၂၉၉,၂၁၃	၇.၉	၀.၈	၇.၉
၈၀ - ၈၄	၂၀၄,၇၀၁	၁၀,၈၁၁	၁၄၇	၁၉၃,၇၄၃	၅.၄	၁.၃	၅.၃
၈၅ - ၈၉	၁၀၁,၀၉၀	၄,၆၆၀	၆၈	၉၆,၃၆၂	၄.၇	၁.၄	၄.၆
၉၀ နှစ်နှင့်အထက်	၄၈,၁၂၃	၂,၂၈၀	၄၉	၄၅,၇၉၄	၄.၈	၂.၁	၄.၇
၁၅ နှစ်နှင့်အထက်	၁၈,၉၄၈,၅၂၁	၈,၅၆၅,၄၈၉	၃၅၇,၁၅၄	၁၀,၀၂၅,၈၇၈	၄၇.၁	၄.၀	၄၅.၂
၁၀ နှစ်နှင့်အထက်	၂၁,၄၆၁,၁၃၄	၈,၈၂၀,၂၈၆	၃၈၇,၁၇၇	၁၂,၂၅၃,၆၇၁	၄၂.၉	၄.၂	၄၁.၁
၁၀ နှစ်မှ ၁၇ နှစ်အထိ	၃,၈၉၂,၃၀၄	၇၄၀,၃၅၇	၈၀,၉၅၇	၃,၀၇၁,၉၉၀	၂၁.၁	၉.၉	၁၉.၀
၁၅ နှစ်မှ ၆၄ နှစ်အထိ	၁၇,၂၆၀,၂၅၈	၈,၃၅၂,၉၇၀	၃၅၅,၈၁၁	၈,၅၅၁,၄၇၇	၅၀.၅	၄.၁	၄၈.၄

ဇယား (င-၁(ခ))။ အသက် (၁၀) နှစ်နှင့်အထက်လူဦးရေကို လုပ်သားအင်အားပါဝင်နှုန်း၊ အလုပ်လက်မဲ့ရာခိုင်နှုန်း၊ အလုပ်အကိုင်ရရှိမှုနှင့်လူဦးရေအချိုးတို့ကို အသက်အုပ်စုအလိုက် ကျား/မ ခွဲခြားဖော်ပြသောဇယား (မြို့ပြ)

အသက်အုပ်စု	လုပ်သားအင်အားအကြောင်းအရာ						
	စုစုပေါင်း	လုပ်ငန်းခွင်ရှိ လူဦးရေ	အလုပ်လက်မဲ့ ဦးရေ	လုပ်သားအင်အား တွင်မပါဝင်သူ	လုပ်သားအင်အား ပါဝင်နှုန်း	အလုပ်လက်မဲ့ ရာခိုင်နှုန်း	အလုပ်အကိုင်ရရှိမှုနှင့် လူဦးရေအချိုး (ရာခိုင်နှုန်း)
<b>မြို့ပြ</b>							
<b>ကျား/မ</b>							
၁၀ - ၁၄	၁,၃၅၅,၇၉၂	၈၇,၇၆၈	၁၄,၅၉၇	၁,၂၅၃,၄၂၇	၇.၆	၁၄.၃	၆.၅
၁၅ - ၁၉	၁,၄၆၇,၁၂၀	၅၄၈,၅၂၉	၆၆,၈၃၈	၈၅၁,၇၅၃	၄၁.၉	၁၀.၉	၃၇.၄
၂၀ - ၂၄	၁,၄၆၀,၅၇၂	၈၉၇,၃၂၇	၁၀၇,၇၂၅	၄၅၅,၅၂၀	၆၈.၈	၁၀.၇	၆၁.၄
၂၅ - ၂၉	၁,၃၂၀,၅၉၁	၉၀၆,၈၈၁	၅၇,၈၃၀	၃၅၅,၈၈၀	၇၃.၁	၆.၀	၆၈.၇
၃၀ - ၃၄	၁,၂၂၉,၀၁၀	၈၄၆,၇၄၈	၃၂,၆၇၈	၃၄၉,၅၈၄	၇၁.၆	၃.၇	၆၈.၉
၃၅ - ၃၉	၁,၀၉၂,၉၁၆	၇၅၀,၆၉၀	၁၉,၂၅၈	၃၂၂,၉၆၈	၇၀.၄	၂.၅	၆၈.၇
၄၀ - ၄၄	၁,၀၂၅,၆၆၉	၆၉၂,၅၇၅	၁၂,၄၀၈	၃၂၀,၆၈၆	၆၈.၇	၁.၈	၆၇.၅
၄၅ - ၄၉	၉၁၈,၆၁၀	၅၉၈,၈၄၇	၈,၄၃၃	၃၁၁,၃၃၀	၆၆.၁	၁.၄	၆၅.၂
၅၀ - ၅၄	၇၈၃,၃၂၇	၄၇၀,၁၃၁	၄,၉၂၃	၃၀၈,၂၇၃	၆၀.၆	၁.၀	၆၀.၀
၅၅ - ၅၉	၆၃၁,၇၄၃	၃၃၁,၃၄၅	၂,၇၀၉	၂၉၇,၆၈၉	၅၂.၉	၀.၈	၅၂.၄
၆၀ - ၆၄	၄၇၇,၀၄၁	၁၆၀,၆၅၅	၁,၀၅၈	၃၁၅,၃၂၈	၃၃.၉	၀.၇	၃၃.၇
၆၅ - ၆၉	၃၃၃,၇၄၇	၇၅,၉၉၅	၄၄၃	၂၅၇,၃၀၉	၂၂.၉	၀.၆	၂၂.၈
၇၀ - ၇၄	၂၁၂,၇၄၇	၂၈,၃၅၅	၁၆၂	၁၈၄,၂၃၀	၁၃.၄	၀.၆	၁၃.၃
၇၅ - ၇၉	၁၆၅,၇၃၂	၁၃,၇၆၀	၁၂၃	၁၅၁,၈၄၉	၈.၄	၀.၉	၈.၃
၈၀ - ၈၄	၉၉,၅၇၃	၅,၉၇၆	၁၀၀	၉၃,၄၉၇	၆.၁	၁.၆	၆.၀
၈၅ - ၈၉	၅၁,၁၂၇	၂,၇၇၆	၄၄	၄၈,၃၀၇	၅.၅	၁.၆	၅.၄
၉၀ နှစ်နှင့်အထက်	၂၄,၆၂၂	၁,၅၉၉	၄၃	၂၂,၉၈၀	၆.၇	၂.၆	၆.၅
၁၅ နှစ်နှင့်အထက်	၁၁,၂၉၄,၁၄၇	၆,၃၃၂,၁၈၉	၃၁၄,၇၇၅	၄,၆၄၇,၁၈၃	၅၈.၉	၄.၇	၅၆.၁
၁၀ နှစ်နှင့်အထက်	၁၂,၆၄၉,၉၃၉	၆,၄၁၉,၉၅၇	၃၂၉,၃၇၂	၅,၉၀၀,၆၁၀	၅၃.၄	၄.၉	၅၀.၈
၁၀ နှစ်မှ ၁၇ နှစ်အထိ	၂,၁၉၆,၁၃၈	၃၃၈,၇၃၁	၄၇,၀၂၆	၁,၈၁၀,၃၈၁	၁၇.၆	၁၂.၂	၁၅.၄
၁၅ နှစ်မှ ၆၄ နှစ်အထိ	၁၀,၄၀၆,၅၉၉	၆,၂၀၃,၇၂၈	၃၁၃,၈၆၀	၃,၈၈၉,၀၁၁	၆၂.၆	၄.၈	၅၉.၆

အသက်အုပ်စု	လုပ်သားအင်အားအကြောင်းအရာ						
	စုစုပေါင်း	လုပ်ငန်းခွင်ရှိ လူဦးရေ	အလုပ်လက်မဲ့ ဦးရေ	လုပ်သားအင်အား တွင်မပါဝင်သူ	လုပ်သားအင်အား ပါဝင်နှုန်း	အလုပ်လက်မဲ့ ရာခိုင်နှုန်း	အလုပ်အကိုင်ရရှိမှုနှင့် လူဦးရေအချိုး (ရာခိုင်နှုန်း)
<b>ကျား</b>							
၁၀ - ၁၄	၇၀၃,၃၀၅	၅၀,၅၁၆	၁၀,၀၀၀	၆၄၂,၇၈၉	၈.၆	၁၆.၅	၇.၂
၁၅ - ၁၉	၇၄၀,၉၅၆	၃၂၁,၆၀၄	၄၄,၀၃၂	၃၇၅,၃၂၀	၄၉.၃	၁၂.၀	၄၃.၄
၂၀ - ၂၄	၇၁၁,၄၀၅	၅၁၆,၃၇၈	၅၇,၀၈၀	၁၃၇,၉၄၇	၈၀.၆	၁၀.၀	၇၂.၆
၂၅ - ၂၉	၆၃၈,၈၄၁	၅၄၂,၂၆၆	၃၄,၂၆၅	၆၂,၃၁၀	၉၀.၂	၅.၉	၈၄.၉
၃၀ - ၃၄	၅၉၅,၅၄၉	၅၂၆,၄၉၉	၂၁,၃၆၇	၄၇,၆၈၃	၉၂.၀	၃.၉	၈၈.၄
၃၅ - ၃၉	၅၁၈,၈၈၀	၄၆၃,၈၈၄	၁၃,၄၂၃	၄၁,၅၇၃	၉၂.၀	၂.၈	၈၉.၄
၄၀ - ၄၄	၄၇၄,၂၈၆	၄၂၃,၀၇၂	၉,၃၀၁	၄၁,၉၁၃	၉၁.၂	၂.၂	၈၉.၂
၄၅ - ၄၉	၄၁၄,၃၇၇	၃၆၃,၅၂၅	၆,၆၃၄	၄၄,၂၁၈	၈၉.၃	၁.၈	၈၇.၇
၅၀ - ၅၄	၃၄၆,၄၇၄	၂၈၈,၈၅၈	၃,၉၂၉	၅၃,၆၈၇	၈၄.၅	၁.၃	၈၃.၄
၅၅ - ၅၉	၂၇၅,၁၇၆	၂၀၇,၅၂၁	၂,၁၄၉	၆၅,၅၀၆	၇၆.၂	၁.၀	၇၅.၄
၆၀ - ၆၄	၂၀၆,၁၇၂	၁၀၆,၁၄၉	၈၂၀	၉၉,၂၀၃	၅၁.၉	၀.၈	၅၁.၅
၆၅ - ၆၉	၁၄၀,၃၁၆	၄၉,၉၈၈	၃၁၆	၉၀,၀၁၂	၃၅.၉	၀.၆	၃၅.၆
၇၀ - ၇၄	၈၇,၆၉၇	၁၈,၇၀၈	၉၁	၆၈,၈၉၈	၂၁.၄	၀.၅	၂၁.၃
၇၅ - ၇၉	၆၅,၉၆၀	၈,၈၁၉	၆၈	၅၇,၀၇၃	၁၃.၅	၀.၈	၁၃.၄
၈၀ - ၈၄	၃၆,၉၄၅	၃,၇၆၇	၅၂	၃၃,၁၂၆	၁၀.၃	၁.၄	၁၀.၂
၈၅ - ၈၉	၁၇,၁၁၈	၁,၆၃၅	၂၅	၁၅,၄၅၈	၉.၇	၁.၅	၉.၆
၉၀ နှစ်နှင့်အထက်	၇,၈၇၃	၉၆၆	၃၁	၆,၈၇၆	၁၂.၇	၃.၁	၁၂.၃
၁၅ နှစ်နှင့်အထက်	၅,၂၇၈,၀၂၅	၃,၈၄၃,၆၃၉	၁၉၃,၅၈၃	၁,၂၄၀,၈၀၃	၇၆.၅	၄.၈	၇၂.၈
၁၀ နှစ်နှင့်အထက်	၅,၉၈၁,၃၃၀	၃,၈၉၄,၁၅၅	၂၀၃,၅၈၃	၁,၈၈၃,၅၉၂	၆၈.၅	၅.၀	၆၅.၁
၁၀ နှစ်မှ ၁၇ နှစ်အထိ	၁,၁၃၁,၉၇၂	၁၉၇,၉၃၄	၃၂,၃၉၅	၉၀၁,၆၄၃	၂၀.၃	၁၄.၁	၁၇.၅
၁၅ နှစ်မှ ၆၄ နှစ်အထိ	၄,၉၂၂,၁၁၆	၃,၇၅၉,၇၅၆	၁၉၃,၀၀၀	၉၆၉,၃၆၀	၈၀.၃	၄.၉	၇၆.၄

အသက်အုပ်စု	လုပ်သားအင်အားအကြောင်းအရာ						
	စုစုပေါင်း	လုပ်ငန်းခွင်ရှိ လူဦးရေ	အလုပ်လက်မဲ့ ဦးရေ	လုပ်သားအင်အား တွင်မပါဝင်သူ	လုပ်သားအင်အား ပါဝင်နှုန်း	အလုပ်လက်မဲ့ ရာခိုင်နှုန်း	အလုပ်အကိုင်ရရှိမှုနှင့် လူဦးရေအချိုး (ရာခိုင်နှုန်း)
<b>မ</b>							
၁၀ - ၁၄	၆၅၂,၄၈၇	၃၇၂,၂၅၂	၄,၅၉၇	၆၁၀,၆၃၈	၆.၄	၁၁.၀	၅.၇
၁၅ - ၁၉	၇၂၆,၁၆၄	၂၂၆,၉၂၅	၂၂,၈၀၆	၄၇၆,၄၃၃	၃၄.၄	၉.၁	၃၁.၂
၂၀ - ၂၄	၇၄၉,၁၆၇	၃၈၀,၉၄၉	၅၀,၆၄၅	၃၁၇,၅၇၃	၅၇.၆	၁၁.၇	၅၀.၈
၂၅ - ၂၉	၆၈၁,၇၅၀	၃၆၄,၆၁၅	၂၃,၅၆၅	၂၉၃,၅၇၀	၅၆.၉	၆.၁	၅၃.၅
၃၀ - ၃၄	၆၃၃,၄၆၁	၃၂၀,၂၄၉	၁၁,၃၁၁	၃၀၁,၉၀၁	၅၂.၃	၃.၄	၅၀.၆
၃၅ - ၃၉	၅၇၄,၀၃၆	၂၈၆,၈၀၆	၅,၈၃၅	၂၈၁,၃၉၅	၅၁.၀	၂.၀	၅၀.၀
၄၀ - ၄၄	၅၅၁,၃၈၃	၂၆၉,၅၀၃	၃,၁၀၇	၂၇၈,၇၇၃	၄၉.၄	၁.၁	၄၈.၉
၄၅ - ၄၉	၅၀၄,၂၃၃	၂၃၅,၃၂၂	၁,၇၉၉	၂၆၇,၁၁၂	၄၇.၀	၀.၈	၄၆.၇
၅၀ - ၅၄	၄၃၆,၈၅၃	၁၈၁,၂၇၃	၉၉၄	၂၅၄,၅၈၆	၄၁.၇	၀.၅	၄၁.၅
၅၅ - ၅၉	၃၅၆,၅၆၇	၁၂၃,၈၂၄	၅၆၀	၂၃၂,၁၈၃	၃၄.၉	၀.၅	၃၄.၇
၆၀ - ၆၄	၂၇၀,၈၆၉	၅၄,၅၀၆	၂၃၈	၂၁၆,၁၂၅	၂၀.၂	၀.၄	၂၀.၁
၆၅ - ၆၉	၁၉၃,၄၃၁	၂၆,၀၀၇	၁၂၇	၁၆၇,၂၉၇	၁၃.၅	၀.၅	၁၃.၄
၇၀ - ၇၄	၁၂၅,၀၅၀	၉,၆၄၇	၇၁	၁၁၅,၃၃၂	၇.၈	၀.၇	၇.၇
၇၅ - ၇၉	၉၉,၇၇၂	၄,၉၄၁	၅၅	၉၄,၇၇၆	၅.၀	၁.၁	၅.၀
၈၀ - ၈၄	၆၂,၆၂၈	၂,၂၀၉	၄၈	၆၀,၃၇၁	၃.၆	၂.၁	၃.၅
၈၅ - ၈၉	၃၄,၀၀၉	၁,၁၄၁	၁၉	၃၂,၈၄၉	၃.၄	၁.၆	၃.၄
၉၀ နှစ်နှင့်အထက်	၁၆,၇၄၉	၆၃၃	၁၂	၁၆,၁၀၄	၃.၉	၁.၉	၃.၈
၁၅ နှစ်နှင့်အထက်	၆,၀၁၆,၁၂၂	၂,၄၈၈,၅၅၀	၁၂၁,၁၉၂	၃,၄၀၆,၃၈၀	၄၃.၄	၄.၆	၄၁.၄
၁၀ နှစ်နှင့်အထက်	၆,၆၆၈,၆၀၉	၂,၅၂၅,၈၀၂	၁၂၅,၇၈၉	၄,၀၁၃,၀၁၈	၃၉.၈	၄.၇	၃၇.၉
၁၀ နှစ်မှ ၁၇ နှစ်အထိ	၁,၀၆၄,၁၆၆	၁၄၀,၇၉၇	၁၄,၆၃၁	၉၀၈,၇၃၈	၁၄.၆	၉.၄	၁၃.၂
၁၅ နှစ်မှ ၆၄ နှစ်အထိ	၅,၄၈၄,၄၈၃	၂,၄၄၃,၉၇၂	၁၂၀,၈၆၀	၂,၉၁၉,၆၅၁	၄၆.၈	၄.၇	၄၄.၆

ဇယား (င-၁(ဂ))။ အသက် (၁၀) နှစ်နှင့်အထက်လူဦးရေကို လုပ်သားအင်အားပါဝင်နှုန်း၊ အလုပ်လက်မဲ့ရာခိုင်နှုန်း၊ အလုပ်အကိုင်ရရှိမှုနှင့် လူဦးရေအချိုးတို့ကို အသက်အုပ်စုအလိုက် ကျား/မ ခွဲခြားဖော်ပြသောဇယား (ကျေးလက်)

အသက်အုပ်စု	လုပ်သားအင်အားအကြောင်းအရာ						
	စုစုပေါင်း	လုပ်ငန်းခွင်ရှိ လူဦးရေ	အလုပ်လက်မဲ့ ဦးရေ	လုပ်သားအင်အား တွင်မပါဝင်သူ	လုပ်သားအင်အား ပါဝင်နှုန်း	အလုပ်လက်မဲ့ ရာခိုင်နှုန်း	အလုပ်အကိုင်ရရှိမှုနှင့် လူဦးရေအချိုး (ရာခိုင်နှုန်း)
<b>ကျေးလက် ကျား/မ</b>							
၁၀ - ၁၄	၃,၇၅၂,၅၇၀	၄၅၅,၂၇၂	၆၂,၆၈၅	၃,၂၃၄,၆၁၃	၁၃.၈	၁၂.၁	၁၂.၁
၁၅ - ၁၉	၃,၁၅၈,၈၆၉	၁,၆၁၄,၇၃၈	၁၇၇,၈၆၆	၁,၃၆၆,၂၆၅	၅၆.၇	၉.၉	၅၁.၁
၂၀ - ၂၄	၂,၈၇၀,၄၉၇	၁,၉၇၁,၈၃၃	၁၆၁,၂၈၅	၇၃၇,၃၇၉	၇၄.၃	၇.၆	၆၈.၇
၂၅ - ၂၉	၂,၈၂၅,၅၄၃	၂,၀၂၉,၃၂၂	၈၉,၄၆၁	၇၀၆,၇၆၀	၇၅.၀	၄.၂	၇၁.၈
၃၀ - ၃၄	၂,၆၆၉,၈၅၁	၁,၉၃၈,၀၇၃	၄၉,၆၁၈	၆၈၂,၁၆၀	၇၄.၄	၂.၅	၇၂.၆
၃၅ - ၃၉	၂,၄၇၀,၅၆၄	၁,၇၉၅,၇၉၇	၂၉,၄၈၂	၆၄၅,၂၈၅	၇၃.၉	၁.၆	၇၂.၇
၄၀ - ၄၄	၂,၂၅၇,၄၀၄	၁,၆၂၆,၃၆၈	၁၈,၇၃၉	၆၁၂,၂၉၇	၇၂.၉	၁.၁	၇၂.၀
၄၅ - ၄၉	၂,၀၂၇,၅၃၈	၁,၄၃၁,၅၂၀	၁၃,၅၇၄	၅၈၂,၄၄၄	၇၁.၃	၀.၉	၇၀.၆
၅၀ - ၅၄	၁,၇၇၅,၉၀၅	၁,၁၉၄,၉၁၈	၉,၇၂၉	၅၇၁,၂၅၈	၆၇.၈	၀.၈	၆၇.၃
၅၅ - ၅၉	၁,၄၂၀,၁၉၄	၈၈၀,၈၉၀	၆,၄၆၂	၅၃၂,၈၄၂	၆၂.၅	၀.၇	၆၂.၀
၆၀ - ၆၄	၁,၀၉၉,၈၀၄	၅၅၀,၂၆၇	၃,၃၅၂	၅၄၆,၁၈၅	၅၀.၃	၀.၆	၅၀.၀
၆၅ - ၆၉	၇၃၀,၇၄၆	၂၈၃,၉၅၈	၁,၅၈၂	၄၄၅,၂၀၆	၃၉.၁	၀.၆	၃၈.၉
၇၀ - ၇၄	၅၀၀,၄၂၃	၁၂၂,၀၀၀	၆၀၅	၃၇၇,၈၁၈	၂၄.၅	၀.၅	၂၄.၄
၇၅ - ၇၉	၃၈၇,၅၆၆	၆၃,၀၅၉	၃၄၀	၃၂၄,၁၆၇	၁၆.၄	၀.၅	၁၆.၃
၈၀ - ၈၄	၂၃၆,၀၀၃	၂၄,၄၆၃	၁၉၁	၂၁၁,၃၄၉	၁၀.၄	၀.၈	၁၀.၄
၈၅ - ၈၉	၁၀၆,၉၄၂	၈,၉၃၃	၉၂	၉၇,၉၁၇	၈.၄	၁.၀	၈.၄
၉၀ နှစ်နှင့်အထက်	၄၈,၃၃၅	၄,၂၁၁	၇၁	၄၄,၀၅၃	၈.၉	၁.၇	၈.၇
၁၅ နှစ်နှင့်အထက်	၂၄,၅၈၆,၁၈၄	၁၅,၅၄၀,၃၅၀	၅၆၂,၄၄၉	၈,၄၈၃,၃၈၅	၆၅.၅	၃.၅	၆၃.၂
၁၀ နှစ်နှင့်အထက်	၂၈,၃၃၈,၇၅၄	၁၅,၉၉၅,၆၂၂	၆၂၅,၁၃၄	၁၁,၇၁၇,၉၉၈	၅၈.၇	၃.၈	၅၆.၄
၁၀ နှစ်မှ ၁၇ နှစ်အထိ	၅,၆၆၆,၄၃၈	၁,၃၁၅,၆၈၃	၁၆၃,၉၁၇	၄,၁၈၆,၈၃၈	၂၆.၁	၁၁.၁	၂၃.၂
၁၅ နှစ်မှ ၆၄ နှစ်အထိ	၂၂,၅၇၆,၁၆၉	၁၅,၀၃၃,၇၂၆	၅၅၉,၅၆၈	၆,၉၈၂,၈၇၅	၆၉.၁	၃.၆	၆၆.၆

အသက်အုပ်စု	လုပ်သားအင်အားအကြောင်းအရာ						
	စုစုပေါင်း	လုပ်ငန်းခွင်ရှိ လူဦးရေ	အလုပ်လက်မဲ့ ဦးရေ	လုပ်သားအင်အား တွင်မပါဝင်သူ	လုပ်သားအင်အား ပါဝင်နှုန်း	အလုပ်လက်မဲ့ ရာခိုင်နှုန်း	အလုပ်အကိုင်ရရှိမှုနှင့် လူဦးရေအချိုး (ရာခိုင်နှုန်း)
<b>ကျား</b>							
၁၀ - ၁၄	၁,၈၉၂,၄၄၄	၂၃၇,၇၂၇	၃၇,၂၅၉	၁,၆၁၇,၄၅၈	၁၄.၅	၁၃.၅	၁၂.၆
၁၅ - ၁၉	၁,၅၅၀,၀၄၂	၉၀၅,၇၃၈	၁၀၃,၉၄၈	၅၄၀,၃၅၆	၆၅.၁	၁၀.၃	၅၈.၄
၂၀ - ၂၄	၁,၃၈၀,၁၂၀	၁,၁၄၃,၀၅၀	၈၄,၆၇၀	၁၅၂,၄၀၀	၈၉.၀	၆.၉	၈၂.၈
၂၅ - ၂၉	၁,၃၅၆,၆၂၄	၁,၂၁၄,၈၃၅	၅၀,၃၇၆	၉၁,၄၁၃	၉၃.၃	၄.၀	၈၉.၅
၃၀ - ၃၄	၁,၂၈၉,၀၀၀	၁,၁၈၃,၀၂၂	၂၉,၇၆၅	၇၆,၂၁၃	၉၄.၁	၂.၅	၉၁.၈
၃၅ - ၃၉	၁,၁၈၆,၇၅၀	၁,၀၉၉,၆၀၀	၁၉,၁၉၆	၆၇,၉၅၄	၉၄.၃	၁.၇	၉၂.၇
၄၀ - ၄၄	၁,၀၇၄,၆၅၆	၉၉၉,၂၄၀	၁၂,၈၂၇	၆၂,၅၈၉	၉၄.၂	၁.၃	၉၃.၀
၄၅ - ၄၉	၉၆၀,၆၆၄	၈၈၈,၇၄၆	၉,၆၇၁	၆၂,၂၄၇	၉၃.၅	၁.၁	၉၂.၅
၅၀ - ၅၄	၈၃၅,၈၆၇	၇၅၆,၂၇၀	၇,၀၁၉	၇၂,၅၇၈	၉၁.၃	၀.၉	၉၀.၅
၅၅ - ၅၉	၆၆၀,၈၀၃	၅၆၉,၁၅၉	၄,၆၆၅	၈၆,၉၇၉	၈၆.၈	၀.၈	၈၆.၁
၆၀ - ၆၄	၅၀၅,၈၆၈	၃၆၅,၀၆၈	၂,၄၈၀	၁၃၈,၃၂၀	၇၂.၇	၀.၇	၇၂.၂
၆၅ - ၆၉	၃၂၆,၃၀၂	၁၉၀,၃၁၆	၁,၁၁၀	၁၃၄,၈၇၆	၅၈.၇	၀.၆	၅၈.၃
၇၀ - ၇၄	၂၁၃,၉၈၂	၈၂,၀၉၈	၃၉၆	၁၃၁,၄၈၈	၃၈.၆	၀.၅	၃၈.၄
၇၅ - ၇၉	၁၆၂,၃၅၅	၄၂,၄၃၀	၁၉၅	၁၁၉,၇၃၀	၂၆.၃	၀.၅	၂၆.၁
၈၀ - ၈၄	၉၃,၉၃၀	၁၅,၈၆၁	၉၂	၇၇,၉၇၇	၁၇.၀	၀.၆	၁၆.၉
၈၅ - ၈၉	၃၉,၈၆၁	၅,၄၁၄	၄၃	၃၄,၄၀၄	၁၃.၇	၀.၈	၁၃.၆
၉၀ နှစ်နှင့်အထက်	၁၆,၉၆၁	၂,၅၆၄	၃၄	၁၄,၃၆၃	၁၅.၃	၁.၃	၁၅.၁
၁၅ နှစ်နှင့်အထက်	၁၁,၆၅၃,၇၈၅	၉,၄၆၃,၄၁၁	၃၂၆,၄၈၇	၁,၈၆၃,၈၈၇	၈၄.၀	၃.၃	၈၁.၂
၁၀ နှစ်နှင့်အထက်	၁၃,၅၄၆,၂၂၉	၉,၇၀၁,၁၃၈	၃၆၃,၇၄၆	၃,၄၈၁,၃၄၅	၇၄.၃	၃.၆	၇၁.၆
၁၀ နှစ်မှ ၁၇ နှစ်အထိ	၂,၈၃၈,၃၀၀	၇၁၆,၁၂၃	၉၇,၅၉၁	၂,၀၂၄,၅၈၆	၂၈.၇	၁၂.၀	၂၅.၂
၁၅ နှစ်မှ ၆၄ နှစ်အထိ	၁၀,၈၀၀,၃၉၄	၉,၁၂၄,၇၂၈	၃၂၄,၆၁၇	၁,၃၅၁,၀၄၉	၈၇.၅	၃.၄	၈၄.၅

အသက်အုပ်စု	လုပ်သားအင်အားအကြောင်းအရာ						
	စုစုပေါင်း	လုပ်ငန်းခွင်ရှိ လူဦးရေ	အလုပ်လက်မဲ့ ဦးရေ	လုပ်သားအင်အား တွင်မပါဝင်သူ	လုပ်သားအင်အား ပါဝင်နှုန်း	အလုပ်လက်မဲ့ ရာခိုင်နှုန်း	အလုပ်အကိုင်ရရှိမှုနှင့် လူဦးရေအချိုး (ရာခိုင်နှုန်း)
<b>မ</b>							
၁၀ - ၁၄	၁,၈၆၀,၁၂၆	၂၁၇,၅၄၅	၂၅,၄၂၆	၁,၆၁၇,၁၅၅	၁၃.၁	၁၀.၅	၁၁.၇
၁၅ - ၁၉	၁,၆၀၈,၈၂၇	၇၀၉,၀၀၀	၇၃,၉၁၈	၈၂၅,၉၀၉	၄၈.၇	၉.၄	၄၄.၁
၂၀ - ၂၄	၁,၄၉၀,၃၇၇	၈၂၈,၇၈၃	၇၆,၆၁၅	၅၈၄,၉၇၉	၆၀.၇	၈.၅	၅၅.၆
၂၅ - ၂၉	၁,၄၆၈,၉၁၉	၈၁၄,၄၈၇	၃၉,၀၈၅	၆၁၅,၃၄၇	၅၈.၁	၄.၆	၅၅.၄
၃၀ - ၃၄	၁,၃၈၀,၈၅၁	၇၅၅,၀၅၁	၁၉,၈၅၃	၆၀၅,၉၄၇	၅၆.၁	၂.၆	၅၄.၇
၃၅ - ၃၉	၁,၂၈၃,၈၁၄	၆၉၆,၁၉၇	၁၀,၂၈၆	၅၇၇,၃၃၁	၅၅.၀	၁.၅	၅၄.၂
၄၀ - ၄၄	၁,၁၈၂,၇၄၈	၆၂၇,၁၂၈	၅,၉၁၂	၅၄၉,၇၀၈	၅၃.၅	၀.၉	၅၃.၀
၄၅ - ၄၉	၁,၀၆၆,၈၇၄	၅၄၂,၇၇၄	၃,၉၀၃	၅၂၀,၁၉၇	၅၁.၂	၀.၇	၅၀.၉
၅၀ - ၅၄	၉၄၀,၀၃၈	၄၃၈,၆၄၈	၂,၇၁၀	၄၉၈,၆၈၀	၄၇.၀	၀.၆	၄၆.၇
၅၅ - ၅၉	၇၅၉,၃၉၁	၃၁၁,၇၃၁	၁,၇၉၇	၄၄၅,၈၆၃	၄၁.၃	၀.၆	၄၁.၁
၆၀ - ၆၄	၅၉၃,၉၃၆	၁၈၅,၁၉၉	၈၇၂	၄၀၇,၈၆၅	၃၁.၃	၀.၅	၃၁.၂
၆၅ - ၆၉	၄၀၄,၄၄၄	၉၃,၆၄၂	၄၇၂	၃၁၀,၃၃၀	၂၃.၃	၀.၅	၂၃.၂
၇၀ - ၇၄	၂၈၆,၄၄၁	၃၉,၉၀၂	၂၀၉	၂၄၆,၃၃၀	၁၄.၀	၀.၅	၁၃.၉
၇၅ - ၇၉	၂၂၅,၂၁၁	၂၀,၆၂၉	၁၄၅	၂၀၄,၄၃၇	၉.၂	၀.၇	၉.၂
၈၀ - ၈၄	၁၄၂,၀၇၃	၈,၆၀၂	၉၉	၁၃၃,၃၇၂	၆.၁	၁.၁	၆.၁
၈၅ - ၈၉	၆၇,၀၈၁	၃,၅၁၉	၄၉	၆၃,၅၁၃	၅.၃	၁.၄	၅.၂
၉၀ နှစ်နှင့်အထက်	၃၁,၃၇၄	၁,၆၄၇	၃၇	၂၉,၆၉၀	၅.၄	၂.၂	၅.၂
၁၅ နှစ်နှင့်အထက်	၁၂,၉၃၂,၃၉၉	၆,၀၇၆,၉၃၉	၂၃၅,၉၆၂	၆,၆၁၉,၄၉၈	၄၈.၈	၃.၇	၄၇.၀
၁၀ နှစ်နှင့်အထက်	၁၄,၇၉၂,၅၂၅	၆,၂၉၄,၄၈၄	၂၆၁,၃၈၈	၈,၂၃၆,၆၅၃	၄၄.၃	၄.၀	၄၂.၆
၁၀ နှစ်မှ ၁၇ နှစ်အထိ	၂,၈၂၈,၁၃၈	၅၉၉,၅၆၀	၆၆,၃၂၆	၂,၁၆၂,၂၅၂	၂၃.၅	၁၀.၀	၂၁.၂
၁၅ နှစ်မှ ၆၄ နှစ်အထိ	၁၁,၇၇၅,၇၇၅	၅,၉၀၈,၉၉၈	၂၃၄,၉၅၁	၅,၆၇၃,၈၂၆	၅၂.၂	၃.၈	၅၀.၂



ဇယား (င- ၂)။ အသက် (၁၀) နှစ်နှင့်အထက်လူဦးရေကို လုပ်သားအမျိုးအစားအလိုက် ကျား/မ ခွဲခြားဖော်ပြသောဇယား

ကျား/မ	လုပ်သားအမျိုးအစား												
	စုစုပေါင်း	အစိုးရဝန်ထမ်း	အလုပ်သမား (ပုဂ္ဂလိက/ အဖွဲ့အစည်း)	လုပ်ငန်းရှင်	ကိုယ်တိုင်လုပ်	မိသားစုလုပ်ငန်းတွင် လုပ်ကိုင်သူ	အလုပ်ရှာဆဲ	အလုပ်မရသူပေါ်	အချိန်ပြည့် ကျောင်းတက် သောကျောင်းသား	အိမ်မှုကိစ္စလုပ်	အငြိမ်းစား၊ သက်ကြီး ရွယ်အို	ဖျားနာသူ၊ မသန်စွမ်းသူ	အခြား
<b>ပြည်ထောင်စု</b>	၄၀,၉၈၈,၆၉၃	၁,၃၅၅,၃၃၀	၇,၃၇၆,၃၀၈	၁,၀၄၅,၉၈၂	၈,၇၁၄,၅၄၅	၃,၉၂၃,၃၃၄	၉၅၄,၅၀၆	၁၇၂,၅၁၄	၅,၆၆၅,၃၄၉	၇,၅၀၁,၆၄၂	၂,၃၅၅,၆၆၅	၃၁၂,၈၇၉	၁,၆၁၀,၅၅၉
ကျား	၁၉,၅၂၇,၅၅၉	၇၇၆,၇၆၅	၄,၈၁၃,၆၈၃	၇၇၇,၂၈၀	၅,၆၅၇,၅၅၀	၁,၅၇၀,၀၁၅	၅၆၇,၃၂၉	၁၀၅,၉၀၅	၂,၇၈၆,၈၀၇	၂၆၈,၁၄၈	၉၇၅,၂၈၈	၁၆၁,၉၅၀	၁,၀၆၆,၈၃၉
မ	၂၁,၄၆၁,၁၃၄	၅၇၈,၆၀၅	၂,၅၆၂,၆၂၅	၂၆၈,၇၀၂	၃,၀၅၆,၉၉၅	၂,၃၅၃,၃၁၉	၃၈၇,၁၇၇	၆၆,၆၀၉	၂,၈၇၈,၅၄၂	၄,၉၉၃,၉၉၄	၁,၄၈၀,၃၇၇	၁၅၀,၉၂၉	၅၄၃,၇၂၀
<b>ကချင်ပြည်နယ်</b>	၁,၃၃၃,၄၁၆	၄၅,၁၂၇	၂၀၅,၇၉၁	၂၆,၇၁၂	၃၃၇,၅၇၉	၁၁၀,၉၇၄	၂၈,၆၆၅	၄,၂၅၅	၂၄၀,၃၆၅	၂၁၉,၁၄၇	၅၉,၀၃၉	၇,၈၉၉	၃၇,၈၄၃
ကျား	၆၉၃,၁၀၃	၂၇,၉၆၂	၁၅၉,၈၅၃	၂၀,၃၂၅	၂၃၂,၅၉၄	၅၄,၃၂၁	၁၈,၃၇၇	၂,၈၆၃	၁၁၅,၃၂၀	၁၁,၂၂၇	၂၁,၀၀၃	၃,၉၆၂	၂၅,၂၉၆
မ	၆၄၀,၃၁၃	၁၇,၁၆၅	၄၅,၉၃၈	၆,၃၈၇	၁၀၄,၉၈၅	၅၆,၆၅၃	၁၀,၂၈၈	၁,၄၁၂	၁၂၅,၀၄၅	၂၀၇,၉၂၀	၃၈,၀၃၆	၃,၉၃၇	၁၂,၅၄၇
<b>ကယားပြည်နယ်</b>	၂၂၀,၂၄၇	၁၃,၁၈၇	၂၄,၈၀၀	၃,၂၄၈	၆၀,၇၅၈	၃၁,၄၃၆	၃,၇၅၇	၇၉၁	၃၉,၁၀၉	၂၈,၃၅၀	၉,၂၉၂	၁,၅၃၁	၃,၉၈၈
ကျား	၁၀၉,၅၁၈	၈,၀၅၁	၁၈,၀၆၃	၂,၃၇၄	၃၅,၉၃၄	၁၄,၅၉၃	၂,၂၆၄	၅၁၀	၁၈,၅၁၃	၁၆,၂၅၅	၄,၀၇၆	၈၀၅	၂,၇၁၀
မ	၁၁၀,၇၂၉	၅,၁၃၆	၆,၇၃၇	၈၇၄	၂၄,၈၂၄	၁၆,၈၄၃	၁,၄၉၃	၂၈၁	၂၀,၅၉၆	၁၂,၁၀၅	၅,၂၁၆	၇၂၆	၁,၂၇၈
<b>ကရင်ပြည်နယ်</b>	၁,၁၄၈,၆၆၅	၃၁,၈၁၂	၁၂၀,၈၂၂	၁၆,၀၄၈	၂၅၃,၅၂၈	၁၁၀,၁၇၉	၄၅,၆၆၇	၁၂,၃၆၉	၁၇၈,၇၇၈	၂၃၈,၉၃၈	၅၉,၆၃၂	၁၁,၀၂၀	၆၉,၈၇၂
ကျား	၅၅၈,၅၃၁	၂၀,၁၀၀	၈၆,၂၁၀	၁၁,၈၁၀	၁၇၅,၈၈၇	၅၁,၆၀၀	၃၀,၅၈၉	၇,၉၈၁	၈၄,၅၁၉	၁၁,၂၇၃	၂၅,၂၀၅	၅,၇၈၁	၄၇,၅၇၆
မ	၅၉၀,၁၃၄	၁၁,၇၁၂	၃၄,၆၁၂	၄,၂၃၈	၇၇,၆၄၁	၅၈,၅၇၉	၁၅,၀၇၈	၄,၃၈၈	၉၄,၂၅၉	၂၂၇,၆၆၅	၃၄,၄၂၇	၅,၂၃၉	၂၂,၂၉၆
<b>ချင်းပြည်နယ်</b>	၃၄၇,၄၆၆	၁၅,၆၉၇	၁၂,၉၆၁	၁,၇၁၉	၆၁,၉၆၆	၇၉,၇၆၈	၉,၄၆၆	၂,၆၀၂	၈၆,၀၃၆	၄၉,၃၅၂	၁၆,၄၃၃	၄,၆၁၃	၆,၈၂၃
ကျား	၁၆၃,၂၂၀	၉,၂၉၁	၉,၆၄၈	၁,၀၄၅	၄၀,၄၄၆	၃၄,၉၃၀	၅,၇၈၂	၁,၅၆၈	၄၃,၀၂၉	၃,၉၁၆	၇,၁၈၁	၂,၁၀၁	၄,၃၈၃
မ	၁၈၄,၂၄၆	၆,၄၀၆	၃,၃၁၃	၆၇၄	၂၁,၅၂၀	၄၄,၈၃၈	၃,၆၈၄	၁,၀၃၄	၄၃,၀၀၇	၄၅,၄၃၆	၉,၂၅၂	၂,၅၁၂	၂,၄၄၀
<b>စစ်ကိုင်းတိုင်းဒေသကြီး</b>	၄,၃၄၁,၃၉၀	၁၀၆,၄၆၁	၆၁၃,၇၆၁	၁၀၈,၄၇၃	၁,၁၁၆,၀၅၉	၆၀၅,၀၈၂	၉၈,၁၀၁	၁၃,၁၄၀	၆၂၂,၇၅၉	၆၅၃,၈၃၇	၂၇၈,၅၀၄	၂၉,၇၃၀	၉၅,၄၈၃
ကျား	၂,၀၁၉,၄၉၃	၅၅,၃၈၂	၃၈၂,၂၂၇	၇၈,၅၁၆	၇၁၄,၇၀၀	၂၀၉,၆၃၄	၅၂,၃၃၃	၇,၉၃၄	၃၀၃,၉၈၂	၂၃,၉၃၂	၁၀၉,၀၈၄	၁၄,၅၂၇	၆၇,၂၄၂
မ	၂,၃၂၁,၈၉၇	၅၁,၀၇၉	၂၃၁,၅၃၄	၂၉,၉၅၇	၄၀၁,၃၅၉	၃၉၅,၄၄၈	၄၅,၇၆၈	၅,၂၀၆	၃၁၈,၇၇၇	၆၂၉,၉၀၅	၁၆၉,၄၂၀	၁၅,၂၀၃	၂၈,၂၄၁
<b>ကန်ဒါရီတိုင်းဒေသကြီး</b>	၁,၀၉၅,၉၀၀	၃၈,၇၅၄	၂၁၆,၆၄၀	၁၆,၄၄၈	၂၁၇,၀၅၅	၆၅,၄၃၆	၂၇,၆၉၈	၇,၇၄၇	၁၇၉,၁၀၇	၂၂၆,၆၇၅	၅၃,၂၆၁	၁၀,၆၄၇	၃၆,၄၃၂
ကျား	၅၄၁,၉၂၈	၂၃,၄၆၃	၁၆၂,၁၃၇	၁၂,၅၆၉	၁၄၃,၀၁၆	၃၁,၁၉၉	၁၇,၄၂၆	၄,၇၈၉	၈၄,၈၂၅	၁၀,၄၄၂	၂၁,၈၁၃	၅,၇၉၄	၂၄,၄၅၅
မ	၅၅၃,၉၇၂	၁၅,၂၉၁	၅၄,၅၀၃	၃,၈၇၉	၇၄,၀၃၉	၃၄,၂၃၇	၁၀,၂၇၂	၂,၉၅၈	၉၄,၂၈၂	၂၁၆,၂၃၃	၃၁,၄၄၈	၄,၈၅၃	၁၁,၉၇၇
<b>ပဲခူးတိုင်းဒေသကြီး</b>	၃,၉၇၇,၇၃၀	၁၂၅,၈၆၁	၇၁၉,၅၅၉	၁၃၉,၁၁၄	၇၃၄,၃၀၅	၂၇၈,၃၉၀	၁၁၂,၅၀၀	၁၃,၃၅၅	၅၀၇,၄၆၁	၉၀၁,၇၈၁	၂၃၂,၂၁၂	၃၁,၁၀၃	၁၈၂,၀၈၉
ကျား	၁,၈၇၂,၀၀၂	၇၁,၃၆၄	၄၆၈,၃၀၉	၁၁၀,၀၁၁	၅၁၃,၂၅၅	၁၂၇,၄၅၈	၆၆,၈၁၉	၈,၃၆၀	၂၅၁,၀၂၅	၂၄,၆၃၀	၉၅,၀၆၄	၁၆,၁၈၁	၁၁၉,၅၂၆
မ	၂,၁၀၅,၇၂၈	၅၄,၄၉၇	၂၅၁,၂၅၀	၂၉,၁၀၃	၂၂၁,၀၅၀	၁၅၀,၉၃၂	၄၅,၆၈၁	၄,၉၉၅	၂၅၆,၄၃၆	၈၇၄,၁၅၁	၁၃၇,၁၄၈	၁၄,၉၂၂	၆၂,၅၆၃

ကျား/မ	လုပ်သားအမျိုးအစား												
	စုစုပေါင်း	အစိုးရဝန်ထမ်း	အလုပ်သမား (ပုဂ္ဂလိက/ အဖွဲ့အစည်း)	လုပ်ငန်းရှင်	ကိုယ်တိုင်လုပ်	မိသားစုလုပ်ငန်း တွင် လုပ်ကိုင်သူ	အလုပ်ရှာဆဲ	အလုပ်မရှာခဲ့ပါ	အချိန်ပြည့် ကျောင်းတက် သောကျောင်း သား	အိမ်မှုကိစ္စလုပ်	အငြိမ်းစား၊ သက်ကြီး၊ ရွယ်အို	ဖျားနာသူ၊ မသန်စွမ်းသူ	အခြား
<b>မကွေးတိုင်းဒေသကြီး</b>	၃,၂၃၂,၁၅၀	၁၁၃,၀၂၇	၄၆၀,၉၂၁	၉၆,၈၉၄	၇၆၅,၅၆၃	၄၄၈,၀၈၉	၆၃,၇၈၃	၆,၈၇၉	၄၃၀,၈၉၂	၅၁၅,၉၈၄	၂၁၅,၀၅၃	၂၇,၀၃၈	၈၈,၀၂၇
ကျား	၁,၄၆၉,၅၇၃	၆၂,၁၆၆	၂၇၂,၀၅၀	၆၇,၆၉၁	၄၈၇,၄၄၈	၁၅၅,၆၃၂	၃၃,၀၁၃	၄,၁၅၄	၂၁၁,၆၆၅	၁၇,၈၉၄	၈၇,၂၁၂	၁၃,၃၃၂	၅၇,၃၁၆
မ	၁,၇၆၂,၅၇၇	၅၀,၈၆၁	၁၈၈,၈၇၁	၂၉,၂၀၃	၂၇၈,၁၁၅	၂၉၂,၄၅၇	၃၀,၇၇၀	၂,၇၂၅	၂၁၉,၂၂၇	၄၃၈,၀၉၀	၁၂၇,၈၄၁	၁၃,၇၀၆	၃၀,၇၁၁
<b>မန္တလေးတိုင်းဒေသကြီး</b>	၅,၁၄၆,၄၄၀	၁၇၅,၂၀၂	၁,၁၀၁,၀၇၇	၁၀၈,၈၂၀	၁,၀၉၂,၆၀၅	၄၁၄,၉၁၈	၉၇,၀၀၀	၁၆,၁၈၅	၆၈၅,၃၂၀	၉၃၄,၆၉၈	၃၁၇,၆၅၀	၃၃,၅၇၇	၁၆၉,၃၈၈
ကျား	၂,၄၁၂,၅၃၈	၉၈,၃၅၉	၆၈၃,၄၅၈	၇၆,၆၁၂	၆၈၉,၇၇၆	၁၆၀,၃၅၂	၅၆,၅၄၆	၁၀,၁၇၁	၃၃၇,၉၆၀	၃၄,၆၄၄	၁၃၁,၇၉၅	၁၇,၅၈၇	၁၁၅,၂၇၈
မ	၂,၇၃၃,၉၀၂	၇၆,၈၄၃	၄၁၇,၆၁၉	၃၂,၂၀၈	၄၀၂,၈၂၉	၂၅၄,၅၆၆	၄၀,၄၅၄	၆,၀၁၄	၃၄၇,၃၆၀	၄၈၈,၀၅၄	၁၈၅,၈၅၅	၁၅,၉၉၀	၅၄,၁၁၀
<b>မွန်ပြည်နယ်</b>	၁,၆၄၅,၀၁၈	၄၉,၀၄၈	၂၉၂,၅၆၇	၄၀,၂၀၁	၃၀၁,၃၉၁	၉၄,၂၇၉	၅၄,၄၉၁	၁၁,၈၁၂	၂၃၆,၇၀၅	၃၄၆,၂၅၁	၉၆,၄၁၁	၁၇,၇၈၅	၁၀၄,၀၇၇
ကျား	၇၇၉,၂၀၇	၂၄,၈၉၂	၂၀၇,၂၇၆	၃၀,၁၂၄	၁၈၉,၆၄၄	၃၇,၁၁၀	၃၃,၉၁၃	၇,၃၅၅	၁၁၃,၃၄၈	၁၂,၃၀၄	၄၁,၃၇၅	၉,၆၉၁	၇၂,၁၇၅
မ	၈၆၅,၈၁၁	၂၄,၁၅၆	၈၅,၂၉၁	၁၀,၀၇၇	၁၁၁,၇၄၇	၅၇,၁၆၉	၂၀,၅၇၈	၄,၄၅၇	၁၂၃,၃၅၇	၃၃၃,၉၄၇	၅၅,၀၃၆	၈,၀၉၄	၃၁,၉၀၂
<b>ရခိုင်ပြည်နယ်</b>	၁,၆၉၀,၉၉၂	၅၉,၂၇၆	၁၆၇,၆၈၃	၄၆,၄၅၈	၃၃၂,၅၀၃	၁၂၇,၂၄၉	၈၉,၆၉၈	၁၆,၉၅၁	၂၅၇,၄၅၄	၃၉၁,၀၂၅	၉၉,၄၅၉	၁၁,၃၁၉	၉၁,၉၁၇
ကျား	၇၈၂,၈၆၂	၃၈,၆၇၆	၁၂၄,၈၇၃	၃၇,၂၀၁	၂၃၇,၃၃၄	၄၅,၇၆၄	၅၀,၇၆၂	၈,၇၉၇	၁၃၁,၅၉၈	၁၁,၂၁၇	၃၇,၁၇၁	၅,၃၇၀	၅၄,၀၉၉
မ	၉၀၈,၁၃၀	၂၀,၆၀၀	၄၂,၈၁၀	၉,၂၅၇	၉၅,၁၆၉	၈၁,၄၈၅	၃၈,၉၃၆	၈,၁၅၄	၁၂၅,၈၅၆	၃၇၉,၈၀၈	၆၂,၂၈၈	၅,၉၄၉	၃၇,၈၁၈
<b>ရန်ကုန်တိုင်းဒေသကြီး</b>	၆,၂၇၉,၆၂၉	၂၅၈,၁၅၁	၁,၇၈၄,၆၅၆	၁၂၈,၅၇၆	၈၈၇,၈၂၁	၂၀၉,၅၃၇	၁၄၂,၇၀၁	၂၈,၇၃၃	၈၅၃,၇၂၆	၁,၂၅၅,၀၈၇	၄၀၁,၄၈၄	၄၇,၁၆၄	၂၈၁,၉၉၃
ကျား	၂,၉၆၇,၀၂၅	၁၄၃,၉၆၅	၁,၁၂၂,၆၂၄	၉၃,၇၁၈	၅၄၉,၂၁၃	၈၈,၇၉၇	၉၀,၆၀၀	၁၈,၃၉၃	၄၂၉,၇၃၁	၃၆,၄၉၆	၁၈၅,၀၈၇	၂၅,၈၁၆	၁၈၂,၅၈၅
မ	၃,၃၁၂,၆၀၄	၁၁၄,၁၈၆	၆၆၂,၀၃၂	၃၄,၈၅၈	၃၃၈,၆၀၈	၁၂၀,၇၄၀	၅၂,၁၀၁	၁၀,၃၄၀	၄၂၃,၉၉၅	၁,၂၁၈,၅၉၁	၂၁၆,၃၉၇	၂၁,၃၄၈	၉၉,၄၀၈
<b>ရှမ်းပြည်နယ်</b>	၄,၆၀၁,၁၈၉	၁၃၄,၁၁၃	၅၀၈,၀၃၈	၇၁,၈၁၄	၁,၄၀၅,၁၉၆	၈၉၆,၃၃၉	၆၅,၇၇၃	၂၀,၆၇၈	၅၆၅,၆၅၆	၅၃၂,၁၇၃	၂၂၃,၀၀၂	၂၅,၅၁၂	၁၅၂,၉၁၅
ကျား	၂,၂၉၃,၆၄၇	၉၀,၉၉၈	၃၃၇,၇၃၈	၄၈,၈၅၉	၈၇၂,၅၁၂	၃၆၆,၈၁၀	၃၈,၈၈၈	၁၂,၆၃၂	၂၇၃,၃၉၃	၄၀,၁၈၈	၉၀,၆၄၂	၁၃,၂၀၆	၁၀၇,၇၈၁
မ	၂,၃၀၇,၅၄၂	၄၃,၁၁၅	၁၇၀,၃၀၀	၂၂,၉၅၅	၅၃၂,၆၈၄	၅၂၉,၅၂၉	၂၆,၈၆၅	၈,၀၄၆	၂၉၂,၂၆၃	၄၉၁,၉၈၅	၁၃၂,၃၆၀	၁၂,၃၀၆	၄၅,၁၃၄
<b>ဧရာဝတီတိုင်းဒေသကြီး</b>	၄,၉၉၄,၆၈၄	၁၀၂,၆၅၁	၉၄၁,၈၉၄	၂၁၉,၃၁၉	၉၈၃,၁၈၈	၃၈၀,၉၄၁	၉၈,၄၀၇	၁၄,၆၄၉	၆၄၉,၁၈၄	၁,၀၄၇,၀၆၉	၂၅၁,၆၀၁	၄၈,၆၁၀	၂၅၇,၁၇၁
ကျား	၂,၄၀၉,၄၇၉	၄၉,၁၇၀	၆၄၆,၇၄၄	၁၇၀,၈၄၁	၆၆၇,၉၈၈	၁၆၉,၀၈၆	၅၉,၈၅၈	၈,၉၆၆	၃၂၁,၄၅၈	၂၃,၆၀၁	၁၀၀,၉၈၂	၂၄,၉၈၄	၁၆၅,၈၀၁
မ	၂,၅၈၅,၂၀၅	၅၃,၄၈၁	၂၉၅,၁၅၀	၄၈,၄၇၈	၃၁၅,၂၀၀	၂၁၁,၈၅၅	၃၈,၅၄၉	၅,၆၈၃	၃၂၇,၇၂၆	၁,၀၂၃,၄၆၈	၁၅၀,၆၁၉	၂၃,၆၂၆	၉၁,၃၇၀
<b>နေပြည်တော်ကောင်စီနယ်မြေ</b>	၉၄၃,၇၇၇	၈၇,၀၀၃	၂၀၅,၁၃၈	၂၂,၁၃၈	၁၆၄,၉၉၈	၇၀,၇၇၇	၁၆,၈၁၉	၂,၃၄၈	၁၃၂,၇၉၇	၁၆၁,၂၇၅	၄၂,၆၃၂	၅,၃၃၁	၃၂,၅၄၁
ကျား	၄၅၅,၄၃၃	၅၂,၉၂၆	၁၃၂,၄၇၃	၁၅,၅၈၄	၁၀၇,၉၀၃	၂၂,၇၂၉	၁၀,၁၅၉	၁,၄၃၂	၆၆,၄၄၁	၄,၇၅၉	၁၇,၅၉၈	၂,၈၁၃	၂၀,၆၁၆
မ	၄၈၈,၃၄၄	၃၄,၀၇၇	၇၂,၆၆၅	၆,၅၅၄	၅၇,၀၉၅	၄၈,၀၂၈	၆,၆၆၀	၉၁၆	၆၆,၃၄၆	၁၅၆,၅၁၆	၂၅,၀၃၄	၂,၅၁၈	၁၁,၉၂၅

---

မြန်မာနိုင်ငံလူ့ဦးရေနှင့်အိမ်အကြောင်းအရာသန်းခေါင်စာရင်း

သန်းခေါင်စာရင်းအစီရင်ခံစာ အတွဲ ၂ (ပြည်ထောင်စု)

အပိုင်း(၈) ကလေးမွေးဖွားမှုနှင့်သေဆုံးမှုအကြောင်းအရာများ

---

ဇယား (စ-၁)။ အသက် (၁၅-၅၄) နှစ်ရှိ အိမ်ထောင်ကျဖူးသူအမျိုးသမီး၊ ကလေးမွေးဖွားမှုနှင့် သေဆုံးမှုများကို မိခင်၏အသက်အုပ်စုအလိုက် ဖော်ပြသောဇယား

အသက်အုပ်စု	အမျိုးသမီး	အိမ်ထောင်ကျဖူးသူအမျိုးသမီး	အရှင်မွေးကလေးအရေအတွက်	မွေးဖွားပြီးသေဆုံးသွားသော ကလေးအရေအတွက်
<b>ပြည်ထောင်စု</b>	<b>၁၄,၇၆၅,၈၇၄</b>	<b>၉,၈၀၆,၃၄၉</b>	<b>၂၅,၇၀၁,၄၄၅</b>	<b>၂,၈၅၉,၂၁၅</b>
၁၅ - ၁၉	၂,၂၁၉,၁၇၉	၂၉၄,၃၉၂	၁၀၄,၈၁၇	၅,၉၉၉
၂၀ - ၂၄	၂,၁၁၃,၆၇၀	၉၈၉,၄၉၄	၈၆၂,၁၃၉	၅၂,၂၅၄
၂၅ - ၂၉	၂,၀၆၀,၇၁၃	၁,၄၂၈,၀၄၉	၂,၁၄၇,၁၂၅	၁၅၁,၀၁၇
၃၀ - ၃၄	၁,၉၅၆,၄၅၂	၁,၅၆၁,၇၆၈	၃,၃၈၈,၀၀၀	၂၇၉,၄၅၁
၃၅ - ၃၉	၁,၈၁၆,၁၂၉	၁,၅၂၆,၉၃၈	၄,၃၀၃,၁၉၉	၄၁၃,၇၈၇
၄၀ - ၄၄	၁,၇၀၀,၆၃၉	၁,၄၆၄,၈၁၇	၄,၉၃၁,၉၉၂	၅၅၇,၇၅၈
၄၅ - ၄၉	၁,၅၄၃,၉၆၁	၁,၃၄၆,၆၇၄	၅,၀၄၈,၄၈၆	၆၆၀,၀၁၈
၅၀ - ၅၄	၁,၃၅၅,၁၃၁	၁,၁၉၄,၂၁၇	၄,၉၁၅,၆၈၇	၇၃၈,၉၃၁
<b>မြို့ပြ</b>	<b>၄,၅၈၀,၉၁၀</b>	<b>၂,၇၉၆,၃၆၈</b>	<b>၆,၀၇၃,၈၇၁</b>	<b>၄၂၈,၄၆၇</b>
၁၅ - ၁၉	၆၆၀,၄၅၆	၆၈,၀၈၄	၂၁,၄၀၃	၈၂၅
၂၀ - ၂၄	၆၇၄,၈၆၉	၂၅၀,၄၅၁	၁၈၄,၃၄၈	၇,၂၇၀
၂၅ - ၂၉	၆၃၂,၉၃၈	၃၈၃,၈၅၄	၄၇၄,၂၈၃	၂၀,၀၀၅
၃၀ - ၃၄	၆၀၄,၄၆၆	၄၄၈,၀၈၀	၇၉၃,၅၂၅	၃၈,၃၅၉
၃၅ - ၃၉	၅၅၄,၁၉၂	၄၄၀,၄၀၂	၁,၀၀၅,၃၆၀	၅၈,၃၆၅
၄၀ - ၄၄	၅၃၅,၆၅၃	၄၃၇,၅၀၄	၁,၁၇၄,၃၅၇	၈၀,၆၆၃
၄၅ - ၄၉	၄၉၁,၇၃၅	၄၀၈,၇၀၇	၁,၂၂၂,၇၆၃	၁၀၂,၀၂၇
၅၀ - ၅၄	၄၂၆,၆၀၁	၃၅၉,၂၈၆	၁,၁၉၇,၈၃၂	၁၂၀,၉၅၃
<b>ကျေးလက်</b>	<b>၁၀,၁၈၄,၉၆၄</b>	<b>၇,၀၀၉,၉၈၁</b>	<b>၁၉,၆၂၇,၅၇၄</b>	<b>၂,၄၃၀,၇၄၈</b>
၁၅ - ၁၉	၁,၅၅၈,၇၂၃	၂၂၆,၃၀၈	၈၃,၄၁၄	၅,၁၇၄
၂၀ - ၂၄	၁,၄၃၈,၈၀၁	၇၃၉,၀၄၃	၆၇၇,၇၉၁	၄၄,၉၈၄
၂၅ - ၂၉	၁,၄၂၇,၇၇၅	၁,၀၄၄,၁၉၅	၁,၆၇၂,၈၄၂	၁၃၁,၀၁၂
၃၀ - ၃၄	၁,၃၅၁,၉၈၆	၁,၁၁၃,၆၈၈	၂,၅၉၄,၄၇၅	၂၄၁,၀၉၂
၃၅ - ၃၉	၁,၂၆၁,၉၃၇	၁,၀၈၆,၅၃၆	၃,၂၉၇,၈၃၉	၃၅၅,၄၂၂
၄၀ - ၄၄	၁,၁၆၄,၉၈၆	၁,၀၂၇,၃၁၃	၃,၇၅၇,၆၃၅	၄၇၇,၀၉၅
၄၅ - ၄၉	၁,၀၅၂,၂၂၆	၉၃၇,၉၆၇	၃,၈၂၅,၇၂၃	၅၅၇,၉၉၁
၅၀ - ၅၄	၉၂၈,၅၃၀	၈၃၄,၉၃၁	၃,၇၁၇,၈၅၅	၆၁၇,၉၇၈

အသက်အုပ်စု	အမျိုးသမီး	အိမ်ထောင်ကျဖူးသူအမျိုးသမီး	အရှင်မွေးကလေးအရေအတွက်	မွေးဖွားပြီးသေဆုံးသွားသော ကလေးအရေအတွက်
<b>ကချင်ပြည်နယ်</b>	<b>၃၉၈,၉၈၂</b>	<b>၂၆၆,၈၀၉</b>	<b>၇၈၈,၆၇၉</b>	<b>၉၈,၅၉၉</b>
၁၅ - ၁၉	၆၉,၀၄၈	၇,၁၆၈	၃,၄၄၃	၁၅၈
၂၀ - ၂၄	၅၉,၁၁၆	၂၆,၆၃၉	၂၈,၄၇၃	၁,၄၅၅
၂၅ - ၂၉	၅၄,၉၃၂	၃၉,၇၈၂	၆၉,၈၆၄	၄,၂၂၀
၃၀ - ၃၄	၅၂,၃၇၅	၄၄,၂၆၃	၁၁၀,၄၄၄	၈,၅၇၅
၃၅ - ၃၉	၄၇,၀၀၇	၄၁,၉၅၈	၁၃၃,၆၃၅	၁၂,၉၁၅
၄၀ - ၄၄	၄၅,၀၀၆	၄၁,၀၄၄	၁၅၅,၂၉၆	၁၉,၂၉၂
၄၅ - ၄၉	၃၇,၀၈၂	၃၄,၁၃၀	၁၄၂,၁၁၄	၂၂,၃၃၇
၅၀ - ၅၄	၃၄,၄၁၆	၃၁,၈၂၅	၁၄၅,၄၁၀	၂၉,၆၄၇
<b>ကယားပြည်နယ်</b>	<b>၇၈,၃၆၇</b>	<b>၅၂,၄၂၇</b>	<b>၁၇၁,၃၁၈</b>	<b>၁၉,၅၃၀</b>
၁၅ - ၁၉	၁၃,၃၈၁	၁,၄၁၄	၆၅၈	၃၅
၂၀ - ၂၄	၁၂,၂၂၁	၅,၆၉၁	၆,၂၈၉	၃၆၇
၂၅ - ၂၉	၁၁,၃၆၅	၈,၃၆၇	၁၅,၈၀၂	၁,၀၄၅
၃၀ - ၃၄	၁၀,၅၈၄	၈,၉၈၇	၂၄,၇၇၉	၁,၈၆၁
၃၅ - ၃၉	၉,၁၆၄	၈,၁၃၁	၂၉,၆၄၅	၂,၆၆၁
၄၀ - ၄၄	၈,၃၇၀	၇,၅၄၅	၃၂,၉၅၆	၃,၈၂၀
၄၅ - ၄၉	၇,၁၈၂	၆,၆၀၈	၃၁,၆၁၉	၄,၆၃၈
၅၀ - ၅၄	၆,၁၀၀	၅,၆၈၄	၂၉,၅၇၀	၅,၁၀၃
<b>ကရင်ပြည်နယ်</b>	<b>၃၉၅,၁၅၀</b>	<b>၂၈၄,၉၂၇</b>	<b>၈၇၂,၅၃၆</b>	<b>၉၇,၆၀၉</b>
၁၅ - ၁၉	၆၃,၃၉၂	၈,၅၁၃	၃,၅၉၉	၁၆၄
၂၀ - ၂၄	၅၃,၅၅၄	၂၈,၂၆၂	၂၇,၆၈၀	၁,၄၄၈
၂၅ - ၂၉	၄၉,၉၇၄	၃၉,၀၄၂	၆၅,၅၉၅	၄,၂၀၀
၃၀ - ၃၄	၅၀,၁၉၄	၄၄,၂၂၉	၁၀၈,၈၄၇	၈,၃၂၉
၃၅ - ၃၉	၄၇,၉၅၂	၄၃,၇၉၉	၁၄၂,၀၁၇	၁၂,၉၅၇
၄၀ - ၄၄	၄၈,၃၇၃	၄၄,၇၇၅	၁၇၇,၄၁၄	၂၀,၂၃၁
၄၅ - ၄၉	၄၃,၀၆၆	၄၀,၁၈၈	၁၇၇,၁၅၅	၂၃,၈၅၁
၅၀ - ၅၄	၃၈,၆၄၅	၃၆,၁၁၉	၁၇၀,၂၂၉	၂၆,၄၂၉

အသက်အုပ်စု	အမျိုးသမီး	အိမ်ထောင်ကျဖူးသူအမျိုးသမီး	အရှင်မွေးကလေးအရေအတွက်	မွေးဖွားပြီးသေဆုံးသွားသော ကလေးအရေအတွက်
<b>ချင်းပြည်နယ်</b>	<b>၁၂၄,၅၁၃</b>	<b>၈၅,၁၁၀</b>	<b>၃၃၂,၁၄၉</b>	<b>၄၄,၆၈၀</b>
၁၅ - ၁၉	၂၃,၆၇၈	၂,၆၃၇	၁,၅၂၉	၉၅
၂၀ - ၂၄	၁၈,၇၄၇	၉,၈၅၇	၁၃,၇၁၈	၁,၀၂၀
၂၅ - ၂၉	၁၆,၉၄၀	၁၃,၁၈၀	၃၂,၂၃၄	၂,၇၄၉
၃၀ - ၃၄	၁၅,၂၂၂	၁၃,၃၈၆	၄၆,၉၆၈	၄,၅၃၅
၃၅ - ၃၉	၁၃,၆၇၆	၁၂,၅၂၆	၅၆,၄၇၇	၆,၂၆၅
၄၀ - ၄၄	၁၃,၅၄၈	၁၂,၅၄၆	၆၅,၅၉၀	၉,၁၀၅
၄၅ - ၄၉	၁၁,၇၆၆	၁၀,၈၃၉	၅၉,၁၇၈	၉,၈၅၈
၅၀ - ၅၄	၁၀,၉၃၆	၁၀,၁၃၉	၅၆,၄၅၅	၁၁,၀၅၃
<b>စစ်ကိုင်းတိုင်းဒေသကြီး</b>	<b>၁,၅၉၀,၁၉၇</b>	<b>၁,၀၀၁,၅၁၅</b>	<b>၂,၈၂၈,၆၂၀</b>	<b>၃၄၈,၉၅၈</b>
၁၅ - ၁၉	၂၃၇,၇၀၁	၂၆,၁၄၁	၁၀,၃၆၆	၅၃၄
၂၀ - ၂၄	၂၂၂,၁၄၀	၉၄,၁၅၄	၈၅,၃၂၂	၅,၀၀၃
၂၅ - ၂၉	၂၂၁,၃၅၈	၁၄၃,၅၇၂	၂၂၂,၅၂၂	၁၅,၅၁၇
၃၀ - ၃၄	၂၁၂,၃၀၈	၁၅၉,၉၇၄	၃၅၈,၃၆၁	၃၀,၁၆၀
၃၅ - ၃၉	၁၉၉,၇၈၇	၁၅၉,၆၆၇	၄၆၈,၇၂၀	၄၇,၁၉၂
၄၀ - ၄၄	၁၈၃,၂၄၈	၁၅၁,၄၈၁	၅၄၀,၄၆၅	၆၆,၈၄၉
၄၅ - ၄၉	၁၆၈,၄၀၅	၁၄၂,၁၂၁	၅၇၅,၉၇၁	၈၅,၃၄၀
၅၀ - ၅၄	၁၄၅,၂၅၀	၁၂၄,၄၀၅	၅၆၆,၈၉၃	၉၈,၃၆၃
<b>တနင်္သာရီတိုင်းဒေသကြီး</b>	<b>၃၇၅,၈၀၇</b>	<b>၂၅၂,၀၂၈</b>	<b>၈၁၀,၈၆၄</b>	<b>၁၀၂,၀၉၃</b>
၁၅ - ၁၉	၆၃,၈၉၈	၇,၇၂၀	၃,၀၈၇	၂၀၃
၂၀ - ၂၄	၅၅,၄၉၁	၂၆,၄၇၆	၂၇,၉၅၇	၁,၉၄၅
၂၅ - ၂၉	၅၁,၇၈၃	၃၇,၀၁၂	၆၇,၄၄၇	၅,၁၆၂
၃၀ - ၃၄	၄၈,၈၄၉	၄၀,၈၃၄	၁၀၇,၇၆၃	၉,၅၀၁
၃၅ - ၃၉	၄၃,၆၁၁	၃၈,၂၆၀	၁၃၂,၂၀၀	၁၄,၃၀၈
၄၀ - ၄၄	၄၁,၄၁၆	၃၇,၂၄၁	၁၅၅,၅၂၄	၂၀,၁၁၄
၄၅ - ၄၉	၃၇,၃၄၄	၃၃,၇၇၀	၁၅၈,၆၂၁	၂၃,၉၆၅
၅၀ - ၅၄	၃၃,၄၁၅	၃၀,၇၁၅	၁၅၈,၂၆၅	၂၆,၈၉၅

အသက်အုပ်စု	အမျိုးသမီး	အိမ်ထောင်ကျဖူးသူအမျိုးသမီး	အရှင်မွေးကလေးအရေအတွက်	မွေးဖွားပြီးသေဆုံးသွားသော ကလေးအရေအတွက်
<b>ပဲခူးတိုင်းဒေသကြီး</b>	<b>၁,၄၅၂,၇၉၈</b>	<b>၉၉၂,၉၀၅</b>	<b>၂,၄၉၇,၆၉၇</b>	<b>၂၆၀,၅၈၉</b>
၁၅ - ၁၉	၂၁၂,၄၆၄	၃၀,၀၂၉	၈,၀၉၄	၅၀၂
၂၀ - ၂၄	၁၉၈,၃၁၃	၉၉,၃၁၃	၇၆,၂၁၁	၄,၆၀၆
၂၅ - ၂၉	၁၉၇,၃၅၄	၁၄၁,၆၉၉	၁၉၉,၃၂၉	၁၄,၀၈၃
၃၀ - ၃၄	၁၈၉,၉၈၃	၁၅၄,၆၉၃	၃၂၁,၉၃၁	၂၆,၄၃၈
၃၅ - ၃၉	၁၈၃,၁၅၆	၁၅၆,၅၇၀	၄၂၆,၇၆၈	၃၉,၆၂၇
၄၀ - ၄၄	၁၇၁,၂၈၉	၁၄၈,၄၀၇	၄၈၂,၂၂၁	၅၀,၁၃၅
၄၅ - ၄၉	၁၅၉,၅၇၄	၁၃၉,၂၇၀	၅၀၀,၇၃၉	၅၉,၇၉၀
၅၀ - ၅၄	၁၄၀,၆၆၅	၁၂၂,၉၂၄	၄၈၂,၄၀၄	၆၅,၄၀၈
<b>မကွေးတိုင်းဒေသကြီး</b>	<b>၁,၂၀၄,၁၁၉</b>	<b>၇၇၉,၆၁၅</b>	<b>၂,၀၇၂,၇၁၉</b>	<b>၂၉၁,၇၈၀</b>
၁၅ - ၁၉	၁၆၀,၉၂၉	၁၈,၁၈၅	၅,၈၇၆	၄၇၂
၂၀ - ၂၄	၁၆၀,၇၇၃	၇၀,၃၂၂	၅၆,၄၉၁	၄,၇၁၄
၂၅ - ၂၉	၁၆၈,၁၃၆	၁၁၁,၂၀၂	၁၅၄,၈၄၀	၁၅,၂၂၉
၃၀ - ၃၄	၁၆၅,၂၃၀	၁၂၅,၃၃၄	၂၅၆,၆၉၄	၂၉,၃၀၀
၃၅ - ၃၉	၁၅၇,၇၇၆	၁၂၆,၀၂၅	၃၄၄,၇၂၆	၄၄,၆၂၇
၄၀ - ၄၄	၁၄၅,၉၁၇	၁၂၀,၃၄၂	၄၀၄,၁၁၁	၅၈,၃၉၈
၄၅ - ၄၉	၁၃၁,၈၇၇	၁၁၁,၁၁၆	၄၂၈,၃၀၀	၆၇,၆၇၂
၅၀ - ၅၄	၁၁၃,၄၈၁	၉၇,၀၈၉	၄၂၁,၆၈၁	၇၁,၃၆၈
<b>မန္တလေးတိုင်းဒေသကြီး</b>	<b>၁,၈၉၈,၀၀၂</b>	<b>၁,၁၆၉,၄၉၅</b>	<b>၂,၉၁၀,၃၈၃</b>	<b>၂၇၆,၆၈၇</b>
၁၅ - ၁၉	၂၇၂,၆၃၉	၂၉,၈၉၅	၈,၇၀၇	၃၇၆
၂၀ - ၂၄	၂၇၃,၃၅၈	၁၁၁,၅၅၇	၈၂,၇၅၃	၄,၀၇၀
၂၅ - ၂၉	၂၆၆,၉၆၄	၁၆၈,၃၄၃	၂၂၂,၁၄၈	၁၃,၃၄၉
၃၀ - ၃၄	၂၅၃,၃၆၉	၁၈၆,၈၄၂	၃၆၅,၇၅၅	၂၆,၄၀၁
၃၅ - ၃၉	၂၃၈,၉၅၄	၁၈၆,၃၉၁	၄၈၅,၂၃၂	၄၀,၅၉၈
၄၀ - ၄၄	၂၂၁,၃၁၄	၁၇၈,၅၃၈	၅၆၆,၅၁၁	၅၄,၄၆၇
၄၅ - ၄၉	၂၀၃,၇၂၈	၁၆၈,၀၆၃	၆၁၀,၂၉၉	၆၇,၀၀၆
၅၀ - ၅၄	၁၆၇,၆၇၆	၁၃၉,၈၆၆	၅၆၈,၉၇၈	၇၀,၄၂၀

အသက်အုပ်စု	အမျိုးသမီး	အိမ်ထောင်ကျဖူးသူအမျိုးသမီး	အရှင်မွေးကလေးအရေအတွက်	မွေးဖွားပြီးသေဆုံးသွားသော ကလေးအရေအတွက်
<b>မွန်ပြည်နယ်</b>	<b>၅၆၉,၈၁၀</b>	<b>၃၈၃,၇၁၃</b>	<b>၁,၀၃၅,၁၅၄</b>	<b>၈၉,၈၇၈</b>
၁၅ - ၁၉	၈၇,၁၆၁	၁၀,၄၂၀	၃,၂၀၇	၁၂၄
၂၀ - ၂၄	၇၅,၀၃၇	၃၄,၃၇၉	၂၇,၂၁၉	၁,၀၉၆
၂၅ - ၂၉	၇၁,၇၄၀	၅၀,၁၇၂	၆၉,၃၇၂	၃,၀၈၁
၃၀ - ၃၄	၇၂,၂၉၉	၅၈,၅၄၆	၁၁၉,၆၂၃	၆,၃၇၈
၃၅ - ၃၉	၇၁,၂၉၄	၆၀,၇၅၅	၁၆၅,၅၁၂	၁၀,၉၁၇
၄၀ - ၄၄	၆၉,၅၃၆	၆၀,၄၃၉	၂၀၃,၄၅၄	၁၇,၂၄၉
၄၅ - ၄၉	၆၄,၃၇၅	၅၆,၈၄၉	၂၂၀,၆၅၃	၂၂,၉၀၃
၅၀ - ၅၄	၅၈,၃၆၈	၅၂,၁၅၃	၂၂၆,၁၁၄	၂၈,၁၃၀
<b>ရခိုင်ပြည်နယ်</b>	<b>၆၁၆,၄၃၀</b>	<b>၄၄၅,၂၉၈</b>	<b>၁,၂၃၁,၅၃၃</b>	<b>၁၅၆,၄၈၀</b>
၁၅ - ၁၉	၉၉,၅၈၆	၁၅,၃၃၉	၅,၀၇၉	၂၉၇
၂၀ - ၂၄	၈၇,၉၄၂	၅၀,၃၄၈	၄၃,၈၈၃	၂,၆၂၂
၂၅ - ၂၉	၈၈,၀၁၅	၇၀,၀၁၈	၁၀၉,၉၈၈	၇,၆၄၉
၃၀ - ၃၄	၈၀,၀၂၉	၆၉,၉၅၅	၁၆၄,၀၀၉	၁၃,၅၉၂
၃၅ - ၃၉	၇၁,၅၆၂	၆၄,၅၅၁	၁၉၉,၀၆၀	၂၀,၃၈၃
၄၀ - ၄၄	၆၉,၀၄၁	၆၃,၃၈၈	၂၃၅,၄၅၀	၃၀,၄၈၆
၄၅ - ၄၉	၆၃,၀၃၃	၅၈,၄၆၃	၂၃၉,၇၃၇	၃၈,၀၁၃
၅၀ - ၅၄	၅၇,၂၂၂	၅၃,၂၃၆	၂၃၄,၃၂၇	၄၃,၄၃၈
<b>ရန်ကုန်တိုင်းဒေသကြီး</b>	<b>၂,၃၃၀,၂၇၁</b>	<b>၁,၄၃၀,၀၈၅</b>	<b>၃,၀၁၀,၅၄၆</b>	<b>၂၀၆,၀၈၀</b>
၁၅ - ၁၉	၃၃၆,၂၁၇	၃၈,၂၅၂	၁၀,၁၆၉	၃၉၃
၂၀ - ၂၄	၃၆၂,၃၉၉	၁၃၄,၆၈၅	၉၁,၁၇၄	၃,၉၄၂
၂၅ - ၂၉	၃၃၃,၇၉၉	၂၀၀,၇၄၈	၂၃၈,၇၀၇	၁၁,၀၃၆
၃၀ - ၃၄	၃၀၈,၇၃၈	၂၂၉,၃၈၄	၃၉၅,၀၄၃	၂၀,၂၆၇
၃၅ - ၃၉	၂၇၈,၃၇၈	၂၂၄,၉၇၃	၅၀၅,၆၀၂	၂၉,၈၉၅
၄၀ - ၄၄	၂၆၃,၉၀၄	၂၁၉,၉၆၆	၅၈၄,၅၂၆	၃၉,၆၈၂
၄၅ - ၄၉	၂၄၁,၁၂၅	၂၀၄,၉၀၅	၆၀၄,၆၂၈	၄၇,၄၄၆
၅၀ - ၅၄	၂၀၅,၇၁၁	၁၇၇,၁၇၂	၅၈၀,၆၉၇	၅၃,၄၁၉



အသက်အုပ်စု	အမျိုးသမီး	အိမ်ထောင်ကျဖူးသူအမျိုးသမီး	အရှင်မွေးကလေးအရေအတွက်	မွေးဖွားပြီးသေဆုံးသွားသော ကလေးအရေအတွက်
<b>ရှမ်းပြည်နယ်</b>	<b>၁,၆၀၆,၇၀၉</b>	<b>၁,၁၅၉,၈၉၉</b>	<b>၃,၂၄၈,၃၂၈</b>	<b>၃၈၅,၂၀၆</b>
၁၅ - ၁၉	၂၇၃,၅၆၀	၄၉,၀၁၄	၂၄,၄၄၀	၁,၃၄၅
၂၀ - ၂၄	၂၄၁,၉၈၁	၁၃၈,၉၂၁	၁၅၄,၂၄၇	၈,၄၇၁
၂၅ - ၂၉	၂၂၈,၁၉၈	၁၇၉,၉၀၃	၃၃၀,၅၁၅	၂၁,၅၄၀
၃၀ - ၃၄	၂၀၇,၃၀၅	၁၈၂,၀၇၉	၄၆၃,၄၂၆	၃၇,၆၂၅
၃၅ - ၃၉	၁၈၅,၃၇၆	၁၆၉,၃၃၄	၅၃၈,၉၄၀	၅၄,၂၆၉
၄၀ - ၄၄	၁၇၆,၉၉၉	၁၆၄,၅၀၆	၆၀၂,၈၇၉	၇၆,၀၄၄
၄၅ - ၄၉	၁၅၁,၇၂၇	၁၄၂,၂၅၈	၅၆၈,၄၂၄	၈၅,၂၄၂
၅၀ - ၅၄	၁၄၁,၅၆၃	၁၃၃,၈၈၄	၅၆၅,၄၅၇	၁၀၀,၆၇၀
<b>ဧရာဝတီတိုင်းဒေသကြီး</b>	<b>၁,၇၈၉,၃၄၆</b>	<b>၁,၂၆၇,၅၆၆</b>	<b>၃,၃၂၂,၀၂၅</b>	<b>၄၁၉,၂၂၆</b>
၁၅ - ၁၉	၂၅၈,၀၂၄	၄၁,၉၀၅	၁၄,၃၃၈	၁,၁၆၂
၂၀ - ၂၄	၂၄၂,၅၅၃	၁၃၂,၂၆၈	၁၁၉,၈၇၂	၁၀,၃၆၅
၂၅ - ၂၉	၂၄၉,၀၉၆	၁၈၆,၈၇၅	၂၉၆,၆၀၄	၂၈,၆၄၁
၃၀ - ၃၄	၂၄၂,၆၄၅	၂၀၃,၆၅၅	၄၆၅,၃၁၄	၅၀,၁၈၀
၃၅ - ၃၉	၂၂၇,၃၆၁	၁၉၈,၃၂၆	၅၇၉,၄၄၈	၆၈,၀၈၇
၄၀ - ၄၄	၂၀၅,၈၈၈	၁၈၂,၁၅၄	၆၁၉,၃၉၇	၇၉,၉၁၁
၄၅ - ၄၉	၁၉၀,၀၇၈	၁၆၈,၃၀၆	၆၂၀,၀၁၉	၈၇,၄၄၄
၅၀ - ၅၄	၁၇၃,၇၀၁	၁၅၄,၀၇၇	၆၀၇,၀၃၃	၉၃,၄၃၆
<b>နေပြည်တော်ကောင်စီနယ်မြေ</b>	<b>၃၃၅,၃၇၃</b>	<b>၂၃၄,၉၅၇</b>	<b>၅၆၈,၈၉၄</b>	<b>၆၁,၈၂၀</b>
၁၅ - ၁၉	၄၇,၅၀၁	၇,၇၆၀	၂,၂၂၅	၁၃၉
၂၀ - ၂၄	၅၀,၀၄၅	၂၆,၆၂၂	၂၀,၈၅၀	၁,၁၃၀
၂၅ - ၂၉	၅၁,၀၅၉	၃၈,၁၃၄	၅၂,၁၅၈	၃,၅၁၆
၃၀ - ၃၄	၄၇,၃၂၂	၃၉,၆၀၇	၇၉,၀၄၃	၆,၃၀၉
၃၅ - ၃၉	၄၁,၀၇၅	၃၅,၆၇၂	၉၅,၂၁၇	၉,၀၈၆
၄၀ - ၄၄	၃၆,၇၉၀	၃၂,၄၄၅	၁၀၆,၁၉၈	၁၁,၉၇၅
၄၅ - ၄၉	၃၃,၅၉၉	၂၉,၇၈၈	၁၁၁,၀၂၉	၁၄,၅၁၃
၅၀ - ၅၄	၂၇,၉၈၂	၂၄,၉၂၉	၁၀၂,၁၇၄	၁၅,၁၅၂

ဇယား (စ-၂)။ အသက် (၁၅-၄၉) နှစ်ရှိ အိမ်ထောင်ကျဖူးသူအမျိုးသမီးများ၏ (၁၂) လအတွင်း ကလေးမွေးဖွားမှုနှင့်သေဆုံးမှုများကို မိခင်၏အသက်အုပ်စုအလိုက်ဖော်ပြသောဇယား

အသက်အုပ်စု	အမျိုးသမီး	အိမ်ထောင်ကျဖူးသူအမျိုးသမီး	လွန်ခဲ့သော (၁၂) လအတွင်း အရှင်မွေးကလေးအရေအတွက်	မွေးပြီးသေဆုံးသွားသော ကလေးအရေအတွက်	အသက်အပိုင်းအခြားအလိုက် မွေးဖွားနှုန်း
<b>ပြည်ထောင်စု</b>	<b>၁၃,၄၁၀,၇၄၃</b>	<b>၈,၆၁၂,၁၃၂</b>	<b>၉၀၆,၄၉၃</b>	<b>၃၉,၂၇၁</b>	<b>၆၈</b>
၁၅ - ၁၉	၂,၂၁၉,၁၇၉	၂၉၄,၃၉၂	၄၈,၂၉၉	၂,၈၃၀	၂၂
၂၀ - ၂၄	၂,၁၁၃,၆၇၀	၉၈၉,၄၉၄	၁၉၉,၉၉၅	၉,၁၂၇	၉၅
၂၅ - ၂၉	၂,၀၆၀,၇၁၃	၁,၄၂၈,၀၄၉	၂၄၄,၂၃၃	၉,၆၀၁	၁၁၉
၃၀ - ၃၄	၁,၉၅၆,၄၅၂	၁,၅၆၁,၇၆၈	၂၀၇,၁၄၈	၇,၉၄၉	၁၀၆
၃၅ - ၃၉	၁,၈၁၆,၁၂၉	၁,၅၂၆,၉၃၈	၁၃၅,၃၆၃	၅,၇၇၂	၇၅
၄၀ - ၄၄	၁,၇၀၀,၆၃၉	၁,၄၆၄,၈၁၇	၅၈,၈၈၇	၂,၉၉၂	၃၅
၄၅ - ၄၉	၁,၅၄၃,၉၆၁	၁,၃၄၆,၆၇၄	၁၂,၅၆၈	၁,၀၀၀	၈
စုစုပေါင်းမွေးဖွားနှုန်း					၂.၂၉
<b>မြို့မြို့</b>	<b>၄,၁၅၄,၃၀၉</b>	<b>၂,၄၃၇,၀၈၂</b>	<b>၂၁၉,၄၇၃</b>	<b>၇,၅၄၁</b>	<b>၅၃</b>
၁၅ - ၁၉	၆၆၀,၄၅၆	၆၈,၀၈၄	၁၀,၀၃၂	၄၅၇	၁၅
၂၀ - ၂၄	၆၇၄,၈၆၉	၂၅၀,၄၅၁	၄၆,၀၄၈	၁,၆၈၃	၆၈
၂၅ - ၂၉	၆၃၂,၉၃၈	၃၈၃,၈၅၄	၆၀,၆၆၅	၁,၈၈၁	၉၆
၃၀ - ၃၄	၆၀၄,၄၆၆	၄၄၈,၀၈၀	၅၅,၀၀၄	၁,၆၆၂	၉၁
၃၅ - ၃၉	၅၅၄,၁၉၂	၄၄၀,၄၀၂	၃၂,၈၄၈	၁,၁၀၂	၅၉
၄၀ - ၄၄	၅၃၅,၆၅၃	၄၃၇,၅၀၄	၁၂,၃၉၉	၅၄၃	၂၃
၄၅ - ၄၉	၄၉၁,၇၃၅	၄၀၈,၇၀၇	၂,၄၇၇	၂၁၃	၅
စုစုပေါင်းမွေးဖွားနှုန်း					၁.၇၉
<b>ကျေးလက်</b>	<b>၉,၂၅၆,၄၃၄</b>	<b>၆,၁၇၅,၀၅၀</b>	<b>၆၈၇,၀၂၀</b>	<b>၃၁,၇၃၀</b>	<b>၇၄</b>
၁၅ - ၁၉	၁,၅၅၈,၇၂၃	၂၂၆,၃၀၈	၃၈,၂၆၇	၂,၃၇၃	၂၅
၂၀ - ၂၄	၁,၄၃၈,၈၀၁	၇၃၉,၀၄၃	၁၅၃,၉၄၇	၇,၄၄၄	၁၀၇
၂၅ - ၂၉	၁,၄၂၇,၇၇၅	၁,၀၄၄,၁၉၅	၁၈၃,၅၆၈	၇,၇၂၀	၁၂၉
၃၀ - ၃၄	၁,၃၅၁,၉၈၆	၁,၁၁၃,၆၈၈	၁၅၂,၁၄၄	၆,၂၈၇	၁၁၃
၃၅ - ၃၉	၁,၂၆၁,၉၃၇	၁,၀၈၆,၅၃၆	၁၀၂,၅၁၅	၄,၆၇၀	၈၁
၄၀ - ၄၄	၁,၁၆၄,၉၈၆	၁,၀၂၇,၃၁၃	၄၆,၄၈၈	၂,၄၄၉	၄၀
၄၅ - ၄၉	၁,၀၅၂,၂၂၆	၉၃၇,၉၆၇	၁၀,၀၉၁	၇၈၇	၁၀
စုစုပေါင်းမွေးဖွားနှုန်း					၂.၅၂

အသက်အုပ်စု	အမျိုးသမီး	အိမ်ထောင်ကျဖူးသူအမျိုးသမီး	လွန်ခဲ့သော (၁၂) လအတွင်း အရှင်မွေးကလေးအရေအတွက်	မွေးပြီးသေဆုံးသွားသော ကလေးအရေအတွက်	အသက်အပိုင်းအခြားအလိုက် မွေးဖွားနှုန်း
<b>ကချင်ပြည်နယ်</b>	၃၆၄,၅၆၆	၂၃၄,၉၈၄	၃၀,၂၆၉	၁,၁၁၅	၈၃
၁၅ - ၁၉	၆၉,၀၄၈	၇,၁၆၈	၁,၇၅၄	၇၆	၂၅
၂၀ - ၂၄	၅၉,၁၁၆	၂၆,၆၃၉	၆,၉၄၂	၂၄၈	၁၁၇
၂၅ - ၂၉	၅၄,၉၃၂	၃၉,၇၈၂	၈,၃၈၁	၂၆၈	၁၅၃
၃၀ - ၃၄	၅၂,၃၇၅	၄၄,၂၆၃	၆,၉၂၅	၂၃၀	၁၃၂
၃၅ - ၃၉	၄၇,၀၀၇	၄၁,၉၅၈	၄,၂၀၄	၁၇၁	၈၉
၄၀ - ၄၄	၄၅,၀၀၆	၄၁,၀၄၄	၁,၇၄၂	၉၇	၃၉
၄၅ - ၄၉	၃၇,၀၈၂	၃၄,၁၃၀	၃၂၁	၂၅	၉
စုစုပေါင်းမွေးဖွားနှုန်း					၂.၈၂
<b>ကယားပြည်နယ်</b>	၇၂,၂၆၇	၄၆,၇၄၃	၇,၁၆၃	၂၉၀	၉၉
၁၅ - ၁၉	၁၃,၃၈၁	၁,၄၁၄	၃၄၀	၁၈	၂၅
၂၀ - ၂၄	၁၂,၂၂၁	၅,၆၉၁	၁,၅၆၇	၇၇	၁၂၈
၂၅ - ၂၉	၁၁,၃၆၅	၈,၃၆၇	၂,၀၃၅	၇၈	၁၇၉
၃၀ - ၃၄	၁၀,၅၈၄	၈,၉၈၇	၁,၆၆၄	၅၁	၁၅၇
၃၅ - ၃၉	၉,၁၆၄	၈,၁၃၁	၉၉၆	၄၂	၁၀၉
၄၀ - ၄၄	၈,၃၇၀	၇,၅၄၅	၄၆၁	၁၅	၅၅
၄၅ - ၄၉	၇,၁၈၂	၆,၆၀၈	၁၀၀	၉	၁၄
စုစုပေါင်းမွေးဖွားနှုန်း					၃.၃၄
<b>ကရင်ပြည်နယ်</b>	၃၅၆,၅၀၅	၂၄၈,၈၀၈	၃၄,၇၁၃	၁,၃၄၇	၉၇
၁၅ - ၁၉	၆၃,၃၉၂	၈,၅၁၃	၁,၇၉၆	၉၂	၂၈
၂၀ - ၂၄	၅၃,၅၅၄	၂၈,၂၆၂	၇,၀၇၅	၂၉၇	၁၃၂
၂၅ - ၂၉	၄၉,၉၇၄	၃၉,၀၄၂	၈,၇၈၃	၃၁၅	၁၇၆
၃၀ - ၃၄	၅၀,၁၉၄	၄၄,၂၂၉	၈,၀၁၇	၃၁၂	၁၆၀
၃၅ - ၃၉	၄၇,၉၅၂	၄၃,၇၉၉	၅,၆၁၅	၁၉၉	၁၁၇
၄၀ - ၄၄	၄၈,၃၇၃	၄၄,၇၇၅	၂,၈၅၇	၉၄	၅၉
၄၅ - ၄၉	၄၃,၀၆၆	၄၀,၁၈၈	၅၇၀	၃၈	၁၃

အသက်အုပ်စု	အမျိုးသမီး	အိမ်ထောင်ကျဖူးသူအမျိုးသမီး	လွန်ခဲ့သော (၁၂) လအတွင်း အရှင်မွေးကလေးအရေအတွက်	မွေးပြီးသေဆုံးသွားသော ကလေးအရေအတွက်	အသက်အပိုင်းအခြားအလိုက် မွေးဖွားနှုန်း
<b>ချင်းပြည်နယ်</b>	၁၁၃,၅၇၇	၇၄,၉၇၁	၁၄,၁၀၄	၇၆၉	၁၂၄
၁၅ - ၁၉	၂၃,၆၇၈	၂,၆၃၇	၇၃၂	၅၁	၃၁
၂၀ - ၂၄	၁၈,၇၄၇	၉,၈၅၇	၃,၁၄၇	၁၉၀	၁၆၈
၂၅ - ၂၉	၁၆,၉၄၀	၁၃,၁၈၀	၃,၇၂၂	၁၈၄	၂၂၀
၃၀ - ၃၄	၁၅,၂၂၂	၁၃,၃၈၆	၃,၂၁၉	၁၅၁	၂၁၁
၃၅ - ၃၉	၁၃,၆၇၆	၁၂,၅၂၆	၂,၀၈၂	၁၀၇	၁၅၂
၄၀ - ၄၄	၁၃,၅၄၈	၁၂,၅၄၆	၉၇၁	၆၂	၇၂
၄၅ - ၄၉	၁၁,၇၆၆	၁၀,၈၃၉	၂၃၁	၂၄	၂၀
စုစုပေါင်းမွေးဖွားနှုန်း					၄.၃၇
<b>စစ်ကိုင်းတိုင်းဒေသကြီး</b>	၁,၄၄၄,၉၄၇	၈၇၇,၁၁၀	၉၈,၇၁၆	၄,၀၁၃	၆၈
၁၅ - ၁၉	၂၃၇,၇၀၁	၂၆,၁၄၁	၄,၉၉၀	၂၂၉	၂၁
၂၀ - ၂၄	၂၂၂,၁၄၀	၉၄,၁၅၄	၂၀,၉၇၉	၉၁၄	၉၄
၂၅ - ၂၉	၂၂၁,၃၅၈	၁၄၃,၅၇၂	၂၇,၀၁၃	၁,၀၀၂	၁၂၂
၃၀ - ၃၄	၂၁၂,၃၀၈	၁၅၉,၉၇၄	၂၂,၈၃၁	၈၂၆	၁၀၈
၃၅ - ၃၉	၁၉၉,၇၈၇	၁၅၉,၆၆၇	၁၅,၃၁၁	၆၄၁	၇၇
၄၀ - ၄၄	၁၈၃,၂၄၈	၁၅၁,၄၈၁	၆,၃၃၈	၂၉၃	၃၅
၄၅ - ၄၉	၁၆၈,၄၀၅	၁၄၂,၁၂၁	၁,၂၅၄	၁၀၈	၇
စုစုပေါင်းမွေးဖွားနှုန်း					၂.၃၂
<b>တနင်္သာရီတိုင်းဒေသကြီး</b>	၃၄၂,၃၉၂	၂၂၁,၃၁၃	၂၉,၆၇၃	၁,၂၁၇	၈၇
၁၅ - ၁၉	၆၃,၈၉၈	၇,၇၂၀	၁,၅၂၀	၉၅	၂၄
၂၀ - ၂၄	၅၅,၄၉၁	၂၆,၄၇၆	၆,၅၈၉	၂၈၄	၁၁၉
၂၅ - ၂၉	၅၁,၇၈၃	၃၇,၀၁၂	၇,၉၁၉	၂၉၉	၁၅၃
၃၀ - ၃၄	၄၈,၈၄၉	၄၀,၈၃၄	၆,၇၈၅	၂၄၆	၁၃၉
၃၅ - ၃၉	၄၃,၆၁၁	၃၈,၂၆၀	၄,၄၄၁	၁၆၄	၁၀၂
၄၀ - ၄၄	၄၁,၄၁၆	၃၇,၂၄၁	၁,၉၅၈	၉၅	၄၇
၄၅ - ၄၉	၃၇,၃၄၄	၃၃,၇၇၀	၄၆၁	၃၄	၁၂
စုစုပေါင်းမွေးဖွားနှုန်း					၂.၉၈

အသက်အုပ်စု	အမျိုးသမီး	အိမ်ထောင်ကျဖူးသူအမျိုးသမီး	လွန်ခဲ့သော (၁၂) လအတွင်း အရှင်မွေးကလေးအရေအတွက်	မွေးပြီးသေဆုံးသွားသော ကလေးအရေအတွက်	အသက်အပိုင်းအခြားအလိုက် မွေးဖွားနှုန်း
<b>ပဲခူးတိုင်းဒေသကြီး</b>	၁,၃၁၂,၁၃၃	၈၆၉,၉၈၁	၈၄,၀၀၂	၃,၃၁၇	၆၄
၁၅ - ၁၉	၂၁၂,၄၆၄	၃၀,၀၂၉	၃,၈၆၁	၂၄၉	၁၈
၂၀ - ၂၄	၁၉၈,၃၁၃	၉၉,၃၁၃	၁၈,၂၅၂	၇၄၂	၉၂
၂၅ - ၂၉	၁၉၇,၃၅၄	၁၄၁,၆၉၉	၂၂,၉၈၄	၈၁၇	၁၁၆
၃၀ - ၃၄	၁၈၉,၉၈၃	၁၅၄,၆၉၃	၁၉,၂၁၃	၆၉၈	၁၀၁
၃၅ - ၃၉	၁၈၃,၁၅၆	၁၅၆,၅၇၀	၁၂,၈၉၄	၄၈၅	၇၀
၄၀ - ၄၄	၁၇၁,၂၈၉	၁၄၈,၄၀၇	၅,၆၇၈	၂၅၆	၃၃
၄၅ - ၄၉	၁၅၉,၅၇၄	၁၃၉,၂၇၀	၁,၁၂၀	၇၀	၇
စုစုပေါင်းမွေးဖွားနှုန်း					၂.၁၉
<b>မကွေးတိုင်းဒေသကြီး</b>	၁,၀၉၀,၆၃၈	၆၈၂,၅၂၆	၆၆,၉၈၇	၃,၃၅၉	၆၁
၁၅ - ၁၉	၁၆၀,၉၂၉	၁၈,၁၈၅	၂,၇၃၁	၂၀၃	၁၇
၂၀ - ၂၄	၁၆၀,၇၇၃	၇၀,၃၂၂	၁၃,၄၂၇	၆၈၀	၈၄
၂၅ - ၂၉	၁၆၈,၁၃၆	၁၁၁,၂၀၂	၁၈,၁၆၇	၈၄၈	၁၀၈
၃၀ - ၃၄	၁၆၅,၂၃၀	၁၂၅,၃၃၄	၁၆,၀၄၇	၇၂၆	၉၇
၃၅ - ၃၉	၁၅၇,၇၇၆	၁၂၆,၀၂၅	၁၀,၉၀၆	၅၀၆	၆၉
၄၀ - ၄၄	၁၄၅,၉၁၇	၁၂၀,၃၄၂	၄,၇၆၅	၃၀၅	၃၃
၄၅ - ၄၉	၁၃၁,၈၇၇	၁၁၁,၁၁၆	၉၄၄	၉၁	၇
စုစုပေါင်းမွေးဖွားနှုန်း					၂.၀၇
<b>မန္တလေးတိုင်းဒေသကြီး</b>	၁,၇၃၀,၃၂၆	၁,၀၂၉,၆၂၉	၉၉,၃၇၉	၄,၂၁၀	၅၇
၁၅ - ၁၉	၂၇၂,၆၃၉	၂၉,၈၉၅	၄,၁၀၄	၂၂၅	၁၅
၂၀ - ၂၄	၂၇၃,၃၅၈	၁၁၁,၅၅၇	၂၀,၈၄၁	၉၅၂	၇၆
၂၅ - ၂၉	၂၆၆,၉၆၄	၁၆၈,၃၄၃	၂၇,၂၇၃	၁,၀၈၂	၁၀၂
၃၀ - ၃၄	၂၅၃,၃၆၉	၁၈၆,၈၄၂	၂၃,၇၅၇	၈၉၇	၉၄
၃၅ - ၃၉	၂၃၈,၉၅၄	၁၈၆,၃၉၁	၁၅,၄၅၅	၆၁၅	၆၅
၄၀ - ၄၄	၂၂၁,၃၁၄	၁၇၈,၅၃၈	၆,၅၈၅	၃၃၉	၃၀
၄၅ - ၄၉	၂၀၃,၇၂၈	၁၆၈,၀၆၃	၁,၃၆၄	၁၀၀	၇
စုစုပေါင်းမွေးဖွားနှုန်း					၁.၉၄

အသက်အုပ်စု	အမျိုးသမီး	အိမ်ထောင်ကျဖူးသူအမျိုးသမီး	လွန်ခဲ့သော (၁၂) လအတွင်း အရှင်မွေးကလေးအရေအတွက်	မွေးပြီးသေဆုံးသွားသော ကလေးအရေအတွက်	အသက်အပိုင်းအခြားအလိုက် မွေးဖွားနှုန်း
<b>မွန်ပြည်နယ်</b>	၅၁၁,၄၄၂	၃၃၁,၅၆၀	၃၅,၄၄၁	၁,၂၃၂	၆၉
၁၅ - ၁၉	၈၇,၁၆၁	၁၀,၄၂၀	၁,၅၉၅	၇၈	၁၈
၂၀ - ၂၄	၇၅,၀၃၇	၃၄,၃၇၉	၆,၉၉၀	၂၃၁	၉၃
၂၅ - ၂၉	၇၁,၇၄၀	၅၀,၁၇၂	၉,၁၁၉	၂၉၃	၁၂၇
၃၀ - ၃၄	၇၂,၂၉၉	၅၈,၅၄၆	၈,၄၈၆	၂၈၁	၁၁၇
၃၅ - ၃၉	၇၁,၂၉၄	၆၀,၇၅၅	၆,၀၅၈	၁၉၇	၈၅
၄၀ - ၄၄	၆၉,၅၃၆	၆၀,၄၃၉	၂,၆၆၃	၁၀၉	၃၈
၄၅ - ၄၉	၆၄,၃၇၅	၅၆,၈၄၉	၅၃၀	၄၃	၈
စုစုပေါင်းမွေးဖွားနှုန်း					၂.၄၄
<b>ရခိုင်ပြည်နယ်</b>	၅၅၉,၂၀၈	၃၉၂,၀၆၂	၃၆,၉၁၈	၂,၀၄၃	၆၆
၁၅ - ၁၉	၉၉,၅၈၆	၁၅,၃၃၉	၂,၂၀၅	၁၄၅	၂၂
၂၀ - ၂၄	၈၇,၉၄၂	၅၀,၃၄၈	၈,၈၈၁	၅၄၁	၁၀၁
၂၅ - ၂၉	၈၈,၀၁၅	၇၀,၀၁၈	၁၀,၁၀၃	၄၈၂	၁၁၅
၃၀ - ၃၄	၈၀,၀၂၉	၆၉,၉၅၅	၇,၉၅၇	၃၈၀	၉၉
၃၅ - ၃၉	၇၁,၅၆၂	၆၄,၅၅၁	၅,၀၁၆	၂၈၈	၇၀
၄၀ - ၄၄	၆၉,၀၄၁	၆၃,၃၈၈	၂,၂၁၈	၁၅၇	၃၂
၄၅ - ၄၉	၆၃,၀၃၃	၅၈,၄၆၃	၅၃၈	၅၀	၉
စုစုပေါင်းမွေးဖွားနှုန်း					၂.၂၄
<b>ရန်ကုန်တိုင်းဒေသကြီး</b>	၂,၁၂၄,၅၆၀	၁,၂၅၂,၉၁၃	၁၀၈,၅၁၇	၃,၇၀၂	၅၁
၁၅ - ၁၉	၃၃၆,၂၁၇	၃၈,၂၅၂	၄,၇၃၈	၂၁၇	၁၄
၂၀ - ၂၄	၃၆၂,၃၉၉	၁၃၄,၆၈၅	၂၂,၄၂၀	၈၃၄	၆၂
၂၅ - ၂၉	၃၃၃,၇၉၉	၂၀၀,၇၄၈	၂၉,၅၉၅	၉၄၃	၈၉
၃၀ - ၃၄	၃၀၈,၇၃၈	၂၂၉,၃၈၄	၂၆,၉၃၂	၇၈၁	၈၇
၃၅ - ၃၉	၂၇၈,၃၇၈	၂၂၄,၉၇၃	၁၆,၉၅၄	၅၇၇	၆၁
၄၀ - ၄၄	၂၆၃,၉၀၄	၂၁၉,၉၆၆	၆,၆၃၇	၂၇၆	၂၅
၄၅ - ၄၉	၂၄၁,၁၂၅	၂၀၄,၉၀၅	၁,၂၄၁	၇၄	၅
စုစုပေါင်းမွေးဖွားနှုန်း					၁.၇၂

အသက်အုပ်စု	အမျိုးသမီး	အိမ်ထောင်ကျဖူးသူအမျိုးသမီး	လွန်ခဲ့သော (၁၂) လအတွင်း အရှင်မွေးကလေးအရေအတွက်	မွေးပြီးသေဆုံးသွားသော ကလေးအရေအတွက်	အသက်အပိုင်းအခြားအလိုက် မွေးဖွားနှုန်း
<b>ရှမ်းပြည်နယ်</b>	၁,၄၆၅,၁၄၆	၁,၀၂၆,၀၁၅	၁၁၇,၂၈၇	၅,၃၀၇	၈၀
၁၅ - ၁၉	၂၇၃,၅၆၀	၄၉,၀၁၄	၁၀,၂၃၉	၅၉၄	၃၇
၂၀ - ၂၄	၂၄၁,၉၈၁	၁၃၈,၉၂၁	၃၁,၂၂၉	၁,၄၁၄	၁၂၉
၂၅ - ၂၉	၂၂၈,၁၉၈	၁၇၉,၉၀၃	၃၁,၂၇၁	၁,၂၄၇	၁၃၇
၃၀ - ၃၄	၂၀၇,၃၀၅	၁၈၂,၀၇၉	၂၂,၇၈၇	၉၂၄	၁၁၀
၃၅ - ၃၉	၁၈၅,၃၇၆	၁၆၉,၃၃၄	၁၃,၆၉၆	၆၅၈	၇၄
၄၀ - ၄၄	၁၇၆,၉၉၉	၁၆၄,၅၀၆	၆,၁၉၂	၃၂၁	၃၅
၄၅ - ၄၉	၁၅၁,၇၂၇	၁၄၂,၂၅၈	၁,၈၇၃	၁၄၉	၁၂
စုစုပေါင်းမွေးဖွားနှုန်း					၂.၆၇
<b>ဧရာဝတီတိုင်းဒေသကြီး</b>	၁,၆၁၅,၆၄၅	၁,၁၁၃,၄၈၉	၁၂၃,၁၈၉	၆,၅၆၄	၇၆
၁၅ - ၁၉	၂၅၈,၀၂၄	၄၁,၉၀၅	၆,၆၉၅	၄၉၃	၂၆
၂၀ - ၂၄	၂၄၂,၅၅၃	၁၃၂,၂၆၈	၂၇,၀၃၂	၁,၅၃၂	၁၁၁
၂၅ - ၂၉	၂၄၉,၀၉၆	၁၈၆,၈၇၅	၃၂,၂၅၉	၁,၅၄၂	၁၃၀
၃၀ - ၃၄	၂၄၂,၆၄၅	၂၀၃,၆၅၅	၂၇,၈၇၂	၁,၃၀၀	၁၁၅
၃၅ - ၃၉	၂၂၇,၃၆၁	၁၉၈,၃၂၆	၁၈,၉၀၆	၁,၀၁၅	၈၃
၄၀ - ၄၄	၂၀၅,၈၈၈	၁၈၂,၁၅၄	၈,၆၂၆	၅၁၈	၄၂
၄၅ - ၄၉	၁၉၀,၀၇၈	၁၆၈,၃၀၆	၁,၇၉၉	၁၆၄	၉
စုစုပေါင်းမွေးဖွားနှုန်း					၂.၅၈
<b>နေပြည်တော်ကောင်စီနယ်မြေ</b>	၃၀၇,၃၉၁	၂၁၀,၀၂၈	၂၀,၁၃၅	၇၈၆	၆၆
၁၅ - ၁၉	၄၇,၅၀၁	၇,၇၆၀	၉၉၉	၆၅	၂၁
၂၀ - ၂၄	၅၀,၀၄၅	၂၆,၆၂၂	၄,၆၂၄	၁၉၁	၉၂
၂၅ - ၂၉	၅၁,၀၅၉	၃၈,၁၃၄	၅,၆၀၉	၂၀၁	၁၁၀
၃၀ - ၃၄	၄၇,၃၂၂	၃၉,၆၀၇	၄,၆၅၆	၁၄၆	၉၈
၃၅ - ၃၉	၄၁,၀၇၅	၃၅,၆၇၂	၂,၈၂၉	၁၀၇	၆၉
၄၀ - ၄၄	၃၆,၇၉၀	၃၂,၄၄၅	၁,၁၉၆	၅၅	၃၃
၄၅ - ၄၉	၃၃,၅၉၉	၂၉,၇၈၈	၂၂၂	၂၁	၇
စုစုပေါင်းမွေးဖွားနှုန်း					၂.၁၅

---

မြန်မာနိုင်ငံလူ့ဦးရေနှင့်အိမ်အကြောင်းအရာသန်းခေါင်စာရင်း

သန်းခေါင်စာရင်းအစီရင်ခံစာ အတွဲ ၂ (ပြည်ထောင်စု)

အပိုင်း(ဆ) ကိုင်ဆောင်သည့်လက်မှတ်အမျိုးအစား

---



ဇယား (ဆ-၁)။ အသက် (၁၀) နှစ်နှင့်အထက်လူဦးရေကို ကိုင်ဆောင်သည့်လက်မှတ်အမျိုးအစားအလိုက် အသက်အုပ်စုဖြင့်ဖော်ပြသောဇယား

အသက်အုပ်စု	ကိုင်ဆောင်သည့်လက်မှတ်အမျိုးအစား									
	စုစုပေါင်း	နိုင်ငံသားစိစစ်ရေးကတ်	ဧည့်နိုင်ငံသားကတ်	နိုင်ငံသားပြုခွင့်ရသူကတ်	အမျိုးသားမှတ်ပုံတင်ကတ်	သာသနာဝင်ကတ်	ယာယီသက်သေခံကတ်	နိုင်ငံခြားသားမှတ်ပုံတင်လက်မှတ်	နိုင်ငံခြားသားနိုင်ငံကူးလက်မှတ်	မည့်သည့်ကတ်မှမကိုင်ဆောင်သူ
ပြည်ထောင်စုကျား/မ	၄၀,၉၈၈,၆၉၃	၂၈,၃၉၇,၅၁၉	၃၇,၄၂၉	၁၇၀,၃၅၂	၆၉၂,၂၈၈	၂၄၇,၇၆၅	၁၈၁,၉၈၂	၁၄,၉၄၃	၃၈,၆၄၆	၁၁,၂၀၇,၇၆၉
၁၀ - ၁၄	၅,၁၀၈,၃၆၂	၇၉၅,၁၇၆	၈၇၉	၂,၈၉၉	၇,၂၇၁	၁၄,၀၁၇	၁၂,၁၁၀	၂၂၉	၄,၂၈၃	၄,၂၇၁,၄၉၈
၁၅ - ၁၉	၄,၆၂၅,၉၈၉	၂,၀၈၈,၁၂၈	၁,၆၇၀	၆,၃၀၆	၁၅,၀၆၅	၁၇,၀၆၇	၁၆,၃၇၀	၄၁၆	၃,၃၄၈	၂,၄၇၇,၆၁၉
၂၀ - ၂၄	၄,၃၃၁,၀၆၉	၃,၁၅၄,၁၆၆	၃,၇၄၃	၁၈,၀၇၁	၄၉,၂၀၃	၂၅,၂၂၂	၂၇,၂၁၅	၉၁၆	၃,၇၆၃	၁,၀၄၈,၇၇၀
၂၅ - ၂၉	၄,၁၄၆,၁၃၄	၃,၃၀၆,၉၅၆	၅,၃၃၅	၂၄,၃၁၇	၇၇,၇၂၇	၂၇,၈၆၅	၂၈,၂၇၁	၁,၂၉၆	၄,၉၀၉	၆၆၉,၄၅၈
၃၀ - ၃၄	၃,၈၉၈,၈၆၁	၃,၂၀၁,၆၉၇	၃,၆၂၁	၁၉,၂၀၁	၆၅,၈၄၅	၂၁,၂၄၇	၂၄,၀၈၀	၁,၄၁၆	၄,၆၁၅	၅၅၇,၁၃၉
၃၅ - ၃၉	၃,၅၆၃,၄၈၀	၂,၉၆၉,၂၂၂	၂,၆၁၁	၁၄,၇၈၀	၅၄,၂၀၈	၂၀,၀၈၈	၁၉,၄၈၃	၁,၄၄၉	၄,၀၇၁	၄၇၇,၅၆၈
၄၀ - ၄၄	၃,၂၈၃,၀၇၃	၂,၇၉၃,၇၂၉	၂,၅၃၂	၁၄,၇၈၅	၆၀,၅၁၉	၁၈,၄၃၄	၁၄,၂၂၂	၁,၆၃၅	၃,၉၄၆	၃၇၃,၂၇၁
၄၅ - ၄၉	၂,၉၄၆,၁၄၈	၂,၅၃၃,၉၃၁	၂,၃၂၃	၁၄,၇၄၉	၆၅,၁၉၄	၁၈,၃၉၂	၁၀,၉၄၂	၁,၅၆၀	၃,၁၈၂	၂၉၅,၈၇၅
၅၀ - ၅၄	၂,၅၅၉,၂၃၂	၂,၁၈၈,၁၀၉	၃,၆၁၀	၁၃,၉၄၂	၆၃,၁၂၆	၁၆,၈၇၈	၈,၉၈၁	၁,၄၈၉	၂,၃၆၃	၂၆၀,၇၃၄
၅၅ - ၅၉	၂,၀၅၁,၉၃၇	၁,၇၅၅,၄၇၇	၃,၅၁၁	၁၁,၅၈၁	၅၄,၅၀၉	၁၅,၂၆၇	၆,၇၅၄	၁,၂၅၀	၁,၆၀၈	၂၀၁,၉၈၀
၆၀ - ၆၄	၁,၅၇၆,၈၄၅	၁,၃၂၁,၄၉၀	၂,၆၄၉	၉,၂၂၉	၄၆,၃၆၆	၁၄,၄၆၉	၅,၁၃၇	၁,၀၅၁	၁,၁၂၂	၁၇၅,၃၃၂
၆၅ - ၆၉	၁,၀၆၄,၄၉၃	၈၈၂,၃၁၀	၁,၇၂၁	၆,၄၉၉	၃၇,၀၀၆	၁၂,၄၁၂	၃,၃၃၁	၆၈၅	၇၁၃	၁၁၉,၈၁၆
၇၀ - ၇၄	၇၁၃,၁၇၀	၅၆၅,၂၀၅	၁,၁၂၇	၄,၈၃၅	၃၀,၆၈၆	၉,၁၅၂	၂,၀၅၅	၄၃၇	၃၇၃	၉၉,၃၀၀
၇၅ - ၇၉	၅၅၃,၂၉၈	၄၃၁,၉၆၅	၈၉၆	၄,၀၈၅	၂၈,၇၆၅	၈,၃၇၅	၁,၅၀၃	၃၅၈	၁၇၈	၇၇,၁၇၃
၈၀ - ၈၄	၃၃၅,၅၇၆	၂၄၈,၆၆၃	၆၆၄	၂,၈၀၀	၂၀,၁၁၅	၅,၂၀၈	၈၇၆	၃၂၀	၁၀၀	၅၆,၈၃၀
၈၅ - ၈၉	၁၅၈,၀၆၉	၁၁၃,၉၀၅	၃၂၃	၁,၄၆၄	၁၀,၈၅၉	၂,၄၆၇	၄၁၂	၂၃၈	၄၃	၂၈,၃၅၈
၉၀ နှစ်နှင့်အထက်	၇၂,၉၅၇	၄၇,၃၉၀	၂၁၄	၈၀၉	၅,၈၂၄	၁,၂၀၅	၂၄၀	၁၉၈	၂၉	၁၇,၀၄၈

အသက်အုပ်စု	ကိုဏ်ဆောင်သည့်လက်မှတ်အမျိုးအစား									
	စုစုပေါင်း	နိုင်ငံသား စိစစ်ရေးကတ်	ဧည့်နိုင်ငံ သားကတ်	နိုင်ငံသား ပြုခွင့်ရသူကတ်	အမျိုးသား မှတ်ပုံတင်ကတ်	သာသနာ ဝင်ကတ်	ယာယီ သက်သေ ခံကတ်	နိုင်ငံခြားသား မှတ်ပုံတင်လက် မှတ်	နိုင်ငံခြား သား နိုင်ငံကူး လက်မှတ်	မည့်သည့် ကတ်မှ မကိုဏ်ဆောင် သူ
<b>ကျား</b>	<b>၁၉,၅၂၇,၅၅၉</b>	<b>၁၃,၅၈၈,၀၀၃</b>	<b>၁၈,၁၇၇</b>	<b>၉၅,၀၆၆</b>	<b>၂၉၇,၆၇၁</b>	<b>၂၁၆,၈၈၇</b>	<b>၈၄,၄၆၇</b>	<b>၈,၀၇၉</b>	<b>၂၄,၂၅၈</b>	<b>၅,၁၉၄,၉၅၁</b>
၁၀ - ၁၄	၂,၅၉၅,၇၄၉	၃၈၃,၉၇၄	၄၅၃	၁,၅၁၄	၃,၇၀၄	၁၂,၆၀၅	၆,၂၀၂	၁၀၈	၂,၂၀၁	၂,၁၈၄,၉၈၈
၁၅ - ၁၉	၂,၂၉၀,၉၉၈	၁,၀၁၃,၈၁၁	၈၈၂	၃,၅၀၆	၇,၄၀၇	၁၅,၀၆၂	၈,၇၀၉	၂၂၄	၁,၅၅၂	၁,၂၃၉,၈၄၅
၂၀ - ၂၄	၂,၀၉၁,၅၂၅	၁,၅၅၇,၁၄၉	၁,၈၈၉	၉,၆၁၆	၂၃,၂၄၁	၂၃,၀၉၉	၁၂,၉၅၇	၅၁၀	၁,၉၂၆	၄၆၁,၁၃၈
၂၅ - ၂၉	၁,၉၉၅,၄၆၅	၁,၆၃၄,၄၄၆	၂,၆၅၅	၁၃,၁၇၃	၃၅,၇၈၉	၂၅,၅၂၆	၁၂,၆၇၃	၇၈၈	၃,၀၇၀	၂၆၇,၃၄၅
၃၀ - ၃၄	၁,၈၈၄,၅၄၉	၁,၅၈၉,၂၁၆	၁,၈၁၈	၁၀,၇၀၇	၃၀,၂၈၅	၁၈,၉၂၉	၁၀,၇၄၆	၈၆၄	၃,၀၇၅	၂၁၈,၉၀၉
၃၅ - ၃၉	၁,၇၀၅,၆၃၀	၁,၄၆၀,၅၈၁	၁,၂၂၉	၈,၀၂၆	၂၄,၀၅၀	၁၇,၇၆၉	၈,၅၁၇	၈၇၇	၂,၉၁၆	၁၈၁,၆၆၅
၄၀ - ၄၄	၁,၅၄၈,၉၄၂	၁,၃၃၉,၈၅၇	၁,၂၀၂	၈,၃၆၅	၂၅,၈၈၂	၁၆,၀၄၆	၆,၅၇၅	၁,၀၂၂	၂,၈၃၈	၁၄၇,၁၅၅
၄၅ - ၄၉	၁,၃၇၅,၀၄၁	၁,၁၉၄,၃၉၄	၁,၁၀၁	၈,၄၈၉	၂၇,၇၁၀	၁၅,၈၃၁	၅,၁၅၁	၈၇၃	၂,၃၅၄	၁၁၉,၁၃၈
၅၀ - ၅၄	၁,၁၈၂,၃၄၁	၁,၀၂၁,၂၆၃	၁,၇၄၉	၈,၀၄၂	၂၇,၀၅၃	၁၄,၂၅၀	၄,၁၇၇	၇၉၅	၁,၇၂၂	၁၀၃,၂၉၀
၅၅ - ၅၉	၉၃၅,၉၇၉	၈၁၁,၄၅၉	၁,၆၇၆	၆,၆၇၇	၂၃,၁၆၉	၁၂,၇၆၉	၂,၈၇၆	၆၂၉	၁,၁၁၆	၇၅,၆၀၈
၆၀ - ၆၄	၇၁၂,၀၄၀	၆၀၅,၉၄၃	၁,၂၉၃	၅,၅၀၃	၁၉,၄၇၆	၁၂,၁၁၆	၂,၃၂၀	၄၆၄	၆၈၈	၆၄,၂၃၇
၆၅ - ၆၉	၄၆၆,၆၁၈	၃၉၂,၉၇၉	၈၃၇	၃,၈၃၄	၁၄,၇၉၈	၁၀,၅၃၉	၁,၄၀၉	၃၁၁	၄၂၃	၄၁,၄၈၈
၇၀ - ၇၄	၃၀၁,၆၇၉	၂၄၃,၆၈၄	၅၂၀	၂,၇၆၅	၁၁,၆၈၄	၇,၈၀၉	၈၉၄	၁၉၃	၂၀၆	၃၃,၉၂၄
၇၅ - ၇၉	၂၂၈,၃၁၅	၁၈၁,၇၀၆	၃၇၁	၂,၂၉၁	၁၀,၇၈၀	၇,၁၅၈	၆၂၉	၁၃၇	၉၄	၂၅,၁၄၉
၈၀ - ၈၄	၁၃၀,၈၇၅	၉၉,၁၃၂	၂၈၀	၁,၄၇၀	၇,၁၄၃	၄,၄၁၄	၃၆၂	၁၁၇	၄၇	၁၇,၉၁၀
၈၅ - ၈၉	၅၆,၉၇၉	၄၁,၉၂၁	၁၂၅	၇၃၉	၃,၆၅၀	၂,၀၂၀	၁၆၂	၈၉	၁၈	၈,၂၅၅
၉၀ နှစ်နှင့်အထက်	၂၄,၈၃၄	၁၆,၄၈၈	၉၇	၃၄၉	၁,၈၅၀	၉၄၅	၁၀၈	၇၈	၁၂	၄,၉၀၇

အသက်အုပ်စု	ကိုဏ်ဆောင်သည့်လက်မှတ်အမျိုးအစား									
	စုစုပေါင်း	နိုင်ငံသား စိစစ်ရေးကတ်	ဧည့်နိုင်ငံ သားကတ်	နိုင်ငံသား ပြုခွင့်ရသူကတ်	အမျိုးသား မှတ်ပုံတင်ကတ်	သာသနာ ဝင်ကတ်	ယာယီ သက်သေ ခံကတ်	နိုင်ငံခြားသား မှတ်ပုံတင်လက် မှတ်	နိုင်ငံခြား သား နိုင်ငံကူး လက်မှတ်	မည့်သည့် ကတ်မှ မကိုဏ်ဆောင် သူ
မ	၂၁,၄၆၁,၁၃၄	၁၄,၈၀၉,၅၁၆	၁၉,၂၅၂	၇၅,၂၈၆	၃၉၄,၆၁၇	၃၀,၈၇၈	၉၇,၅၁၅	၆,၈၆၄	၁၄,၃၈၈	၆,၀၁၂,၈၁၈
၁၀ - ၁၄	၂,၅၁၂,၆၁၃	၄၁၁,၂၀၂	၄၂၆	၁,၃၈၅	၃,၅၆၇	၁,၄၁၂	၅,၉၀၈	၁၂၁	၂,၀၈၂	၂,၀၈၆,၅၁၀
၁၅ - ၁၉	၂,၃၃၄,၉၉၁	၁,၀၇၄,၃၁၇	၇၈၈	၂,၈၀၀	၇,၆၅၈	၂,၀၀၅	၇,၆၆၁	၁၉၂	၁,၇၉၆	၁,၂၃၇,၇၇၄
၂၀ - ၂၄	၂,၂၃၉,၅၄၄	၁,၅၉၇,၀၁၇	၁,၈၅၄	၈,၄၅၅	၂၅,၉၆၂	၂,၁၂၃	၁၄,၂၅၈	၄၀၆	၁,၈၃၇	၅၈၇,၆၃၂
၂၅ - ၂၉	၂,၁၅၀,၆၆၉	၁,၆၇၂,၅၁၀	၂,၆၈၀	၁၁,၁၄၄	၄၁,၉၃၈	၂,၃၃၉	၁၅,၅၉၈	၅၀၈	၁,၈၃၉	၄၀၂,၁၁၃
၃၀ - ၃၄	၂,၀၁၄,၃၁၂	၁,၆၁၂,၄၈၁	၁,၈၀၃	၈,၄၉၄	၃၅,၅၆၀	၂,၃၁၈	၁၃,၃၃၄	၅၅၂	၁,၅၄၀	၃၃၈,၂၃၀
၃၅ - ၃၉	၁,၈၅၇,၈၅၀	၁,၅၀၈,၆၄၁	၁,၃၈၂	၆,၇၅၄	၃၀,၁၅၈	၂,၃၁၉	၁၀,၉၆၆	၅၇၂	၁,၁၅၅	၂၉၅,၉၀၃
၄၀ - ၄၄	၁,၇၃၄,၁၃၁	၁,၄၅၃,၈၇၂	၁,၃၃၀	၆,၄၂၀	၃၄,၆၃၇	၂,၃၈၈	၇,၆၄၇	၆၁၃	၁,၁၀၈	၂၂၆,၁၁၆
၄၅ - ၄၉	၁,၅၇၁,၁၀၇	၁,၃၃၉,၅၃၇	၁,၂၂၂	၆,၂၆၀	၃၇,၄၈၄	၂,၅၆၁	၅,၇၉၁	၆၈၇	၈၂၈	၁၇၆,၇၃၇
၅၀ - ၅၄	၁,၃၇၆,၈၉၁	၁,၁၆၆,၈၄၆	၁,၈၆၁	၅,၉၀၀	၃၆,၀၇၃	၂,၆၂၈	၄,၈၀၄	၆၉၄	၆၄၁	၁၅၇,၄၄၄
၅၅ - ၅၉	၁,၁၁၅,၉၅၈	၉၄၄,၀၁၈	၁,၈၃၅	၄,၉၀၄	၃၁,၃၄၀	၂,၄၉၈	၃,၈၇၈	၆၂၁	၄၉၂	၁၂၆,၃၇၂
၆၀ - ၆၄	၈၆၄,၈၀၅	၇၁၅,၅၄၇	၁,၃၅၆	၃,၇၂၆	၂၆,၈၉၀	၂,၃၅၃	၂,၈၁၇	၅၈၇	၄၃၄	၁၁၁,၀၉၅
၆၅ - ၆၉	၅၉၇,၈၇၅	၄၈၉,၃၃၁	၈၈၄	၂,၆၆၅	၂၂,၂၀၈	၁,၈၇၃	၁,၉၂၂	၃၇၄	၂၉၀	၇၈,၃၂၈
၇၀ - ၇၄	၄၁၁,၄၉၁	၃၂၁,၅၂၁	၆၀၇	၂,၀၇၀	၁၉,၀၀၂	၁,၃၄၃	၁,၁၆၁	၂၄၄	၁၆၇	၆၅,၃၇၆
၇၅ - ၇၉	၃၂၄,၉၈၃	၂၅၀,၂၅၉	၅၂၅	၁,၇၉၄	၁၇,၉၈၅	၁,၂၁၇	၈၇၄	၂၂၁	၈၄	၅၂,၀၂၄
၈၀ - ၈၄	၂၀၄,၇၀၁	၁၄၉,၅၃၁	၃၈၄	၁,၃၃၀	၁၂,၉၇၂	၇၉၄	၅၁၄	၂၀၃	၅၃	၃၈,၉၂၀
၈၅ - ၈၉	၁၀၁,၀၉၀	၇၁,၉၈၄	၁၉၈	၇၂၅	၇,၂၀၉	၄၄၇	၂၅၀	၁၄၉	၂၅	၂၀,၁၀၃
၉၀ နှစ်နှင့်အထက်	၄၈,၁၂၃	၃၀,၉၀၂	၁၁၇	၄၆၀	၃,၉၇၄	၂၆၀	၁၃၂	၁၂၀	၁၇	၁၂,၁၄၁

ဇယား (ဆ-၂)။ အသက် (၁၀) နှစ်နှင့်အထက်လူဦးရေကို ကိုင်ဆောင်သည့်လက်မှတ်အမျိုးအစားအလိုက် ကျား/မ ခွဲခြားဖော်ပြသောဇယား

ကျား/မ	ကိုင်ဆောင်သည့်လက်မှတ်အမျိုးအစား									
	စုစုပေါင်း	နိုင်ငံသားစိစစ်ရေးကတ်	ဧည့်နိုင်ငံသားကတ်	နိုင်ငံသားပြုခွင့်ရသူကတ်	အမျိုးသားမှတ်ပုံတင်ကတ်	သာသနာဝင်ကတ်	ယာယီသက်သေခံကတ်	နိုင်ငံခြားသားမှတ်ပုံတင်လက်မှတ်	နိုင်ငံခြားသားနိုင်ငံကူးလက်မှတ်	မည်သည့်ကတ်မှမကိုင်ဆောင်သူ
ပြည်ထောင်စု	၄၀,၉၈၈,၆၉၃	၂၈,၃၉၇,၅၁၉	၃၇,၄၂၉	၁၇၀,၃၅၂	၆၉၂,၂၈၈	၂၄၇,၇၆၅	၁၈၁,၉၈၂	၁၄,၉၄၃	၃၈,၆၄၆	၁၁,၂၀၇,၇၆၉
ကျား	၁၉,၅၂၇,၅၅၉	၁၃,၅၈၈,၀၀၃	၁၈,၁၇၇	၉၅,၀၆၆	၂၉၇,၆၇၁	၂၁၆,၈၈၇	၈၄,၄၆၇	၈,၀၇၉	၂၄,၂၅၈	၅,၁၉၄,၉၅၁
မ	၂၁,၄၆၁,၁၃၄	၁၄,၈၀၉,၅၁၆	၁၉,၂၅၂	၇၅,၂၈၆	၃၉၄,၆၁၇	၃၃၀,၈၇၈	၉၇,၅၁၅	၆,၈၆၄	၁၄,၃၈၈	၆,၀၁၂,၈၁၈
ကချင်ပြည်နယ်	၁,၃၂၃,၄၁၆	၉၈၇,၄၄၈	၂,၃၃၆	၅,၂၀၉	၁၁,၀၂၄	၄,၉၆၂	၁၁,၂၇၁	၇၉၀	၆၇၈	၂၉၉,၆၉၈
ကျား	၆၉၃,၁၀၃	၅၂၀,၆၇၁	၁,၂၁၃	၃,၀၉၁	၅,၀၄၇	၄,၂၁၅	၅,၅၂၇	၄၅၀	၄၈၈	၁၅၂,၄၀၁
မ	၆၃၀,၃၁၃	၄၆၆,၇၇၇	၁,၁၂၃	၂,၁၁၈	၅,၉၇၇	၇၄၇	၅,၇၄၄	၃၄၀	၁၉၀	၁၄၇,၂၉၇
ကယားပြည်နယ်	၂၂၀,၂၄၇	၁၉၇,၉၃၃	၂၂၂	၅၇၅	၁,၃၈၁	၆၆၀	၁၁၃	၄၉	၇၆	၁၉,၂၃၈
ကျား	၁၀၉,၅၁၈	၉၇,၈၃၄	၁၀၃	၃၂၅	၆၅၇	၅၅၀	၆၁	၂၁	၆၅	၉,၉၀၂
မ	၁၁၀,၇၂၉	၁၀၀,၀၉၉	၁၁၉	၂၅၀	၇၂၄	၁၁၀	၅၂	၂၈	၁၁	၉,၃၃၆
ကရင်ပြည်နယ်	၁,၁၄၈,၆၆၅	၆၅၀,၀၂၄	၆၂၄	၅,၆၁၁	၁၇,၆၃၉	၅,၂၁၀	၇,၅၂၁	၉၆	၄၇၀	၄၆၁,၄၇၀
ကျား	၅၅၈,၅၃၁	၃၂၀,၁၄၆	၃၃၁	၂,၇၁၀	၇,၈၈၅	၄,၇၁၅	၃,၃၄၁	၅၃	၂၄၇	၂၁၉,၁၀၃
မ	၅၉၀,၁၃၄	၃၂၉,၈၇၈	၂၉၃	၂,၉၀၁	၉,၇၅၄	၄၉၅	၄,၁၈၀	၄၃	၂၂၃	၂၄၂,၃၆၇
ချင်းပြည်နယ်	၃၄၇,၄၆၆	၂၅၆,၃၁၃	၁၁၇	၂၄၂	၁,၄၉၂	၃၁၇	၉၈၂	၂၇	၂၄၄	၈၇,၇၃၂
ကျား	၁၆၃,၂၂၀	၁၂၀,၄၅၂	၄၇	၁၃၀	၅၀၂	၂၇၈	၃၆၅	၁၄	၁၆၈	၄၁,၂၆၄
မ	၁၈၄,၂၄၆	၁၃၅,၈၆၁	၇၀	၁၁၂	၉၉၀	၃၃၉	၆၁၇	၁၃	၇၆	၄၆,၄၆၈
စစ်ကိုင်းတိုင်းဒေသကြီး	၄,၃၄၁,၃၉၀	၃,၁၂၇,၀၇၆	၁,၉၃၇	၆,၁၆၅	၃၄,၅၉၁	၃၀,၂၈၀	၉,၃၀၅	၂၀၈	၁,၅၈၀	၁,၁၃၀,၂၄၈
ကျား	၂,၀၁၉,၄၉၃	၁,၄၆၆,၈၈၂	၉၂၂	၃,၈၄၈	၁၂,၅၇၈	၂၅,၁၈၉	၄,၆၈၄	၁၂၉	၉၇၈	၅၀၅,၀၈၃
မ	၂,၃၂၁,၈၉၇	၁,၆၆၀,၉၉၄	၁,၀၁၅	၂,၃၁၇	၂၂,၀၁၃	၅,၀၉၁	၄,၆၂၁	၇၉	၆၀၂	၆၂၅,၁၆၅
ကနဦးစီတိုင်းဒေသကြီး	၁,၀၉၅,၉၀၀	၇၄၃,၂၂၄	၇၂၂	၂,၉၀၅	၂၆,၆၀၁	၅,၀၇၉	၃,၅၁၂	၄၀၅	၁,၁၈၂	၃၁၂,၂၇၀
ကျား	၅၄၁,၉၂၈	၃၆၃,၀၂၄	၃၇၃	၁,၉၁၅	၁၁,၅၇၂	၄,၅၃၀	၁,၈၄၁	၂၀၄	၉၃၀	၁၅၇,၅၃၉
မ	၅၅၃,၉၇၂	၃၈၀,၂၀၀	၃၄၉	၉၉၀	၁၅,၀၂၉	၅၄၉	၁,၆၇၁	၂၀၁	၂၅၂	၁၅၄,၇၃၁
ပဲခူးတိုင်းဒေသကြီး	၃,၉၇၇,၇၃၀	၂,၆၂၄,၁၅၃	၂,၈၉၀	၃၈,၃၂၈	၃၃,၂၇၄	၂၄,၈၅၉	၁၈,၀၁၂	၆၈၂	၁,၁၈၇	၁,၂၃၄,၃၄၅
ကျား	၁,၈၇၂,၀၀၂	၁,၂၆၀,၅၈၈	၁,၃၄၅	၁၈,၂၉၇	၁၃,၃၆၂	၂၁,၂၉၃	၇,၁၀၈	၃၁၄	၆၇၅	၅၄၉,၀၂၀
မ	၂,၁၀၅,၇၂၈	၁,၃၆၃,၅၆၅	၁,၅၄၅	၂၀,၀၃၁	၁၉,၉၁၂	၃,၅၆၆	၁၀,၉၀၄	၃၆၈	၅၁၂	၆၈၅,၃၂၅

ကျား/မ	ကိုဗစ်ဆောင်သည့်လက်မှတ်အမျိုးအစား									
	စုစုပေါင်း	နိုင်ငံသား စိစစ်ရေး ကတ်	ဧည့်နိုင်ငံသား ကတ်	နိုင်ငံသား ပြုခွင့်ရသူကတ်	အမျိုးသား မှတ်ပုံတင်ကတ်	သာသနာ ဝင်ကတ်	ယာယီ သက်သေခံကတ်	နိုင်ငံခြားသား မှတ်ပုံတင် လက်မှတ်	နိုင်ငံခြားသား နိုင်ငံကူး လက်မှတ်	မည့်သည့်ကတ်မှ မကိုဗစ်ဆောင်သူ
<b>မကွေးတိုင်းဒေသကြီး</b>	၃,၂၃၂,၁၅၀	၂,၄၈၄,၂၇၄	၁,၁၂၂	၄,၇၃၀	၃၃,၈၇၈	၁၆,၃၂၈	၃,၄၁၁	၂၈၃	၈၂၇	၆၈၇,၂၉၇
ကျား	၁,၄၆၉,၅၇၃	၁,၁၄၈,၇၅၂	၅၃၁	၂,၈၃၂	၁၁,၈၃၈	၁၄,၆၅၈	၁,၅၈၄	၁၃၉	၄၉၉	၂၈၈,၇၄၀
မ	၁,၇၆၂,၅၇၇	၁,၃၃၅,၅၂၂	၅၉၁	၁,၈၉၈	၂၂,၀၄၀	၁,၆၇၀	၁,၈၂၇	၁၄၄	၃၂၈	၃၉၈,၅၅၇
<b>မန္တလေးတိုင်းဒေသကြီး</b>	၅,၁၄၆,၄၄၀	၃,၉၀၃,၉၈၀	၄,၃၉၄	၁၄,၂၀၀	၅၅,၄၂၃	၄၄,၂၇၃	၁၄,၅၇၉	၁,၀၀၃	၄,၃၆၀	၁,၁၀၄,၂၂၈
ကျား	၂,၄၁၂,၅၃၈	၁,၈၀၈,၃၆၃	၂,၁၄၉	၈,၈၁၈	၂၃,၆၁၆	၄၀,၄၃၆	၆,၆၉၂	၅၁၉	၂,၈၅၉	၅၁၉,၀၈၆
မ	၂,၇၃၃,၉၀၂	၂,၀၉၅,၆၁၇	၂,၂၄၅	၅,၃၈၂	၃၁,၈၀၇	၃,၈၃၇	၇,၈၈၇	၄၈၄	၁,၅၀၁	၅၈၅,၁၄၂
<b>မွန်ပြည်နယ်</b>	၁,၆၄၅,၀၁၈	၁,၀၈၆,၃၃၁	၈၇၃	၆,၆၇၄	၆၀,၇၀၃	၁၅,၃၀၈	၄,၄၆၄	၁၄၅	၈၅၉	၄၆၉,၆၂၁
ကျား	၇၇၉,၂၀၇	၅၀၄,၈၇၇	၃၈၆	၃,၉၄၁	၂၄,၆၂၀	၁၃,၄၇၁	၂,၃၅၈	၇၆	၅၀၈	၂၂၈,၉၇၀
မ	၈၆၅,၈၁၁	၅၈၁,၄၅၄	၄၈၇	၂,၇၃၃	၃၆,၀၈၃	၁,၈၃၇	၂,၁၀၆	၆၉	၃၅၁	၂၄၀,၆၅၁
<b>ရခိုင်ပြည်နယ်</b>	၁,၆၉၀,၉၉၂	၁,၀၁၈,၉၆၃	၅၇၆	၄,၅၀၀	၉,၈၉၅	၇,၅၄၃	၁၀,၃၅၁	၁၇၀	၁,၉၆၈	၆၃၇,၀၂၆
ကျား	၇၈၂,၈၆၂	၅၀၁,၄၉၉	၂၅၄	၂,၃၆၂	၄,၂၁၁	၇,၀၁၇	၅,၁၇၆	၁၂၁	၁,၃၈၁	၂၆၀,၈၅၁
မ	၉၀၈,၁၃၀	၅၁၇,၄၆၄	၃၂၂	၂,၁၃၈	၅,၆၈၄	၅၂၆	၅,၁၇၅	၄၉	၅၈၇	၃၇၆,၁၇၅
<b>ရန်ကုန်တိုင်းဒေသကြီး</b>	၆,၂၇၉,၆၂၉	၄,၄၄၂,၂၂၉	၁၂,၀၂၈	၅၆,၀၃၁	၂၂၆,၄၈၈	၄၉,၄၉၄	၆၆,၃၅၀	၅,၁၅၂	၁၂,၄၂၁	၁,၄၀၉,၄၃၆
ကျား	၂,၉၆၇,၀၂၅	၂,၀၇၂,၉၃၉	၅,၇၄၉	၃၀,၉၉၄	၉၅,၉၈၉	၄၁,၀၉၀	၂၉,၁၂၈	၂,၄၈၇	၈,၂၃၃	၆၈၀,၄၁၆
မ	၃,၃၁၂,၆၀၄	၂,၃၆၉,၂၉၀	၆,၂၇၉	၂၅,၀၃၇	၁၃၀,၄၉၉	၈,၄၀၄	၃၇,၂၂၂	၂,၆၆၅	၄,၁၈၈	၇၂၉,၀၂၀
<b>ရှမ်းပြည်နယ်</b>	၄,၆၀၁,၁၈၉	၂,၇၅၄,၅၄၀	၅,၈၀၅	၁၆,၀၄၃	၁၄၁,၅၉၄	၁၈,၂၅၉	၂၂,၂၅၃	၅,၀၇၁	၁၁,၂၄၉	၁,၆၂၆,၃၇၅
ကျား	၂,၂၉၃,၆၄၇	၁,၃၇၃,၆၆၆	၂,၉၃၈	၁၀,၁၇၅	၆၉,၉၉၀	၁၆,၆၄၉	၁၁,၄၉၁	၃,၁၄၇	၆,၄၇၃	၇၉၉,၁၀၈
မ	၂,၃၀၇,၅၄၂	၁,၃၈၀,၈၇၄	၂,၈၆၇	၅,၈၆၈	၇၁,၆၀၄	၁,၆၁၀	၁၀,၇၆၂	၁,၉၂၄	၄,၇၇၆	၈၂၇,၂၆၇
<b>ဧရာဝတီတိုင်းဒေသကြီး</b>	၄,၉၉၄,၆၈၄	၃,၃၉၈,၄၁၁	၃,၃၀၆	၇,၂၈၀	၂၈,၆၉၅	၂၀,၈၃၄	၅,၇၁၉	၇၈၁	၁,၂၉၃	၁,၅၂၈,၃၆၅
ကျား	၂,၄၀၉,၄၇၉	၁,၆၈၀,၇၁၆	၁,၆၁၄	၄,၃၅၇	၁၁,၇၀၀	၁၈,၇၉၀	၃,၁၄၇	၃၅၇	၆၃၉	၆၈၈,၁၅၉
မ	၂,၅၈၅,၂၀၅	၁,၇၁၇,၆၉၅	၁,၆၉၂	၂,၉၂၃	၁၆,၉၉၅	၂,၀၄၄	၂,၅၇၂	၄၂၄	၆၅၄	၈၄၀,၂၀၆
<b>နေပြည်တော်ကောင်စီ နယ်မြေ</b>	၉၄၃,၇၇၇	၇၂၂,၅၈၀	၄၇၇	၁,၈၅၉	၉,၆၁၀	၄,၃၅၉	၄,၁၃၉	၈၁	၂၅၂	၂၀၀,၄၂၀
ကျား	၄၅၅,၄၃၃	၃၄၈,၃၆၄	၂၂၂	၁,၂၇၁	၄,၁၁၄	၄,၀၀၆	၁,၉၆၄	၄၈	၁၃၅	၉၅,၃၀၉
မ	၄၈၈,၃၄၄	၃၇၄,၂၁၆	၂၅၅	၅၈၈	၅,၄၉၆	၃၅၃	၂,၁၇၅	၃၃	၁၁၇	၁၀၅,၁၁၁

ဇယား (ဆ-၃)။ အသက် (၁၀) နှစ်နှင့်အထက်လူဦးရေကို ကိုင်ဆောင်သည့်လက်မှတ်အမျိုးအစားအလိုက် မြို့ပြ/ကျေးလက်ခွဲခြားဖော်ပြသောဇယား

	ကိုင်ဆောင်သည့်လက်မှတ်အမျိုးအစား									
	စုစုပေါင်း	နိုင်ငံသားစိစစ်ရေးကတ်	ဧည့်နိုင်ငံသားကတ်	နိုင်ငံသားပြုခွင့်ရသူကတ်	အမျိုးသားမှတ်ပုံတင်ကတ်	သာသနာဝင်ကတ်	ယာယီသက်သေခံကတ်	နိုင်ငံခြားသားမှတ်ပုံတင်လက်မှတ်	နိုင်ငံခြားသားနိုင်ငံကူးလက်မှတ်	မည့်သည့်ကတ်မှမကိုင်ဆောင်သူ
ပြည်ထောင်စု	၄၀,၉၈၈,၆၉၃	၂၈,၃၉၇,၅၁၉	၃၇,၄၂၉	၁၇၀,၃၅၂	၆၉၂,၂၈၈	၂၄၇,၇၆၅	၁၈၁,၉၈၂	၁၄,၉၄၃	၃၈,၆၄၆	၁၁,၂၀၇,၇၆၉
မြို့ပြ	၁၂,၆၄၉,၉၃၉	၉,၅၅၈,၆၅၇	၂၅,၈၁၄	၇၈,၉၁၄	၂၇၂,၁၂၁	၁၂၀,၀၄၇	၈၉,၄၅၈	၁၁,၀၈၃	၂၃,၄၂၄	၂,၄၇၀,၄၂၁
ကျေးလက်	၂၈,၃၃၈,၇၅၄	၁၈,၈၃၈,၈၆၂	၁၁,၆၁၅	၉၁,၄၃၈	၄၂၀,၁၆၇	၁၂၇,၇၁၈	၉၂,၅၂၄	၃,၈၆၀	၁၅,၂၂၂	၈,၇၃၇,၃၄၈
ကချင်ပြည်နယ်	၁,၃၂၃,၄၁၆	၉၈၇,၄၄၈	၂,၃၃၆	၅,၂၀၉	၁၁,၀၂၄	၄,၉၆၂	၁၁,၂၇၁	၇၉၀	၆၇၈	၂၉၉,၆၉၈
မြို့ပြ	၄၈၆,၆၀၉	၃၇၉,၈၉၈	၁,၆၇၈	၂,၈၄၆	၃,၀၃၈	၂,၀၈၆	၃,၁၀၀	၄၉၇	၃၃၉	၉၃,၁၂၇
ကျေးလက်	၈၃၆,၈၀၇	၆၀၇,၅၅၀	၆၅၈	၂,၃၆၃	၇,၉၈၆	၂,၈၇၆	၈,၁၇၁	၂၉၃	၃၃၉	၂၀၆,၅၇၁
ကယားပြည်နယ်	၂၂၀,၂၄၇	၁၉၇,၉၃၃	၂၂၂	၅၇၅	၁,၃၈၁	၆၆၀	၁၁၃	၄၉	၇၆	၁၉,၂၃၈
မြို့ပြ	၅၉,၅၄၇	၅၄,၄၈၂	၁၀၉	၁၈၅	၄၆၉	၃၀၅	၃၃	၁၃	၁၂	၃,၉၃၉
ကျေးလက်	၁၆၀,၇၀၀	၁၄၃,၄၅၁	၁၁၃	၃၉၀	၉၁၂	၃၅၅	၈၀	၃၆	၆၄	၁၅,၂၉၉
ကရင်ပြည်နယ်	၁,၁၄၈,၆၆၅	၆၅၀,၀၂၄	၆၂၄	၅,၆၁၁	၁၇,၆၃၉	၅,၂၁၀	၇,၅၂၁	၉၆	၄၇၀	၄၆၁,၄၇၀
မြို့ပြ	၂၆၄,၈၃၉	၁၈၁,၀၄၇	၁၄၆	၁,၁၃၆	၅,၀၃၃	၁,၄၄၈	၂,၇၅၃	၃၀	၉၈	၇၃,၁၄၈
ကျေးလက်	၈၈၃,၈၂၆	၄၆၈,၉၇၇	၄၇၈	၄,၄၇၅	၁၂,၆၀၆	၃,၇၆၂	၄,၇၆၈	၆၆	၃၇၂	၃၈၈,၃၂၂
ချင်းပြည်နယ်	၃၄၇,၄၆၆	၂၅၆,၃၁၃	၁၁၇	၂၄၂	၁,၄၉၂	၃၁၇	၉၈၂	၂၇	၂၄၄	၈၇,၇၃၂
မြို့ပြ	၇၈,၂၅၃	၆၅,၄၁၀	၂၀	၄၃	၁၁၀	၁၁၉	၉၆	၅	၁၀၅	၁၂,၃၄၅
ကျေးလက်	၂၆၉,၂၁၃	၁၉၀,၉၀၃	၉၇	၁၉၉	၁,၃၈၂	၁၉၈	၈၈၆	၂၂	၁၃၉	၇၅,၃၈၇
စစ်ကိုင်းတိုင်းဒေသကြီး	၄,၃၄၁,၃၉၀	၃,၁၂၇,၀၇၆	၁,၉၃၇	၆,၁၆၅	၃၄,၅၉၁	၃၀,၂၈၀	၉,၃၀၅	၂၀၈	၁,၅၈၀	၁,၁၃၀,၂၄၈
မြို့ပြ	၇၆၅,၆၃၅	၅၈၉,၆၄၅	၉၂၇	၁,၂၁၀	၃,၅၁၀	၉,၀၈၀	၁,၂၃၉	၉၆	၃၀၄	၁၅၉,၆၂၄
ကျေးလက်	၃,၅၇၅,၇၅၅	၂,၅၃၇,၄၃၁	၁,၀၁၀	၄,၉၅၅	၃၁,၀၈၁	၂၁,၂၀၀	၈,၀၆၆	၁၁၂	၁,၂၇၆	၉၇၀,၆၂၄
တနင်္သာရီတိုင်းဒေသကြီး	၁,၀၉၅,၉၀၀	၇၄၃,၂၂၄	၇၂၂	၂,၉၀၅	၂၆,၆၀၁	၅,၀၇၉	၃,၅၁၂	၄၀၅	၁,၁၈၂	၃၁၂,၂၇၀
မြို့ပြ	၂၇၇,၃၀၆	၂၁၁,၄၈၂	၂၈၇	၁,၂၂၄	၅,၆၇၄	၁,၉၂၇	၁,၁၇၁	၂၆၀	၂၁၁	၅၅,၀၇၀
ကျေးလက်	၈၁၈,၅၉၄	၅၃၁,၇၄၂	၄၃၅	၁,၆၈၁	၂၀,၉၂၇	၃,၁၅၂	၂,၃၄၁	၁၄၅	၉၇၁	၂၅၇,၂၀၀
ပဲခူးတိုင်းဒေသကြီး	၃,၉၇၇,၇၃၀	၂,၆၂၄,၁၅၃	၂,၈၉၀	၃၈,၃၂၈	၃၃,၂၇၄	၂၄,၈၅၉	၁၈,၀၁၂	၆၈၂	၁,၁၈၇	၁,၂၃၄,၃၄၅
မြို့ပြ	၉၀၄,၈၄၀	၆၅၈,၆၅၃	၁,၆၅၉	၉,၂၆၆	၁၀,၂၆၆	၁၁,၃၈၀	၅,၇၉၅	၅၀၇	၃၇၀	၂၀၆,၉၄၄
ကျေးလက်	၃,၀၇၂,၈၉၀	၁,၉၆၅,၅၀၀	၁,၂၃၁	၂၉,၀၆၂	၂၃,၀၀၈	၁၃,၄၇၉	၁၂,၂၁၇	၁၇၅	၈၁၇	၁,၀၂၇,၄၀၁

	ကိုဩဆောင်သည့်လက်မှတ်အမျိုးအစား									
	စုစုပေါင်း	နိုင်ငံသား စိစစ်ရေးကတ်	ဧည့်နိုင်ငံသား ကတ်	နိုင်ငံသား ပြုခွင့်ရသူကတ်	အမျိုးသား မှတ်ပုံတင်ကတ်	သာသနာ ဝင်ကတ်	ယာယီ သက်သေ ခံကတ်	နိုင်ငံခြားသား မှတ်ပုံတင် လက်မှတ်	နိုင်ငံခြားသား နိုင်ငံကူး လက်မှတ်	မည့်သည့်ကတ်မှ မကိုဩဆောင်သူ
<b>မကွေးတိုင်းဒေသကြီး</b>	၃,၂၃၂,၁၅၀	၂,၄၈၄,၂၇၄	၁,၁၂၂	၄,၇၃၀	၃၃,၈၇၈	၁၆,၃၂၈	၃,၄၁၁	၂၈၃	၈၂၇	၆၈၇,၂၉၇
မြို့ပြ	၄၉၉,၈၉၀	၄၁၂,၇၅၅	၅၃၅	၁,၀၆၈	၃,၀၅၃	၄,၈၅၃	၆၈၀	၁၈၅	၁၂၇	၇၆,၆၃၄
ကျေးလက်	၂,၇၃၂,၂၆၀	၂,၀၇၁,၅၁၉	၅၈၇	၃,၆၆၂	၃၀,၈၂၅	၁၁,၄၇၅	၂,၇၃၁	၉၈	၇၀၀	၆၁၀,၆၆၃
<b>မန္တလေးတိုင်းဒေသကြီး</b>	၅,၁၄၆,၄၄၀	၃,၉၀၃,၉၈၀	၄,၃၉၄	၁၄,၂၀၀	၅၅,၄၂၃	၄၄,၂၇၃	၁၄,၅၇၉	၁,၀၀၃	၄,၃၆၀	၁,၁၀၄,၂၂၈
မြို့ပြ	၁,၈၃၈,၄၈၃	၁,၄၅၅,၀၁၉	၃,၁၉၈	၅,၉၁၂	၁၇,၅၄၁	၂၇,၁၁၈	၆,၃၈၈	၈၆၈	၂,၆၀၅	၃၁၉,၈၃၄
ကျေးလက်	၃,၃၀၇,၉၅၇	၂,၄၄၈,၉၆၁	၁,၁၉၆	၈,၂၈၈	၃၇,၈၈၂	၁၇,၁၅၅	၈,၁၉၁	၁၃၅	၁,၇၅၅	၇၈၄,၃၉၄
<b>မွန်ပြည်နယ်</b>	၁,၆၄၅,၀၁၈	၁,၀၈၆,၃၇၁	၈၇၃	၆,၆၇၄	၆၀,၇၀၃	၁၅,၃၀၈	၄,၄၆၄	၁၄၅	၈၅၉	၄၆၉,၆၂၁
မြို့ပြ	၄၇၇,၅၈၈	၃၂၈,၀၇၂	၂၉၂	၁,၉၈၁	၂၉,၄၀၈	၆,၀၀၄	၁,၂၉၅	၉၈	၂၆၄	၁၁၀,၁၇၄
ကျေးလက်	၁,၁၆၇,၄၃၀	၇၅၈,၂၉၉	၅၈၁	၄,၆၉၃	၃၁,၂၉၅	၉,၃၀၄	၃,၁၆၉	၄၇	၅၉၅	၃၅၉,၄၄၇
<b>ရခိုင်ပြည်နယ်</b>	၁,၆၉၀,၉၉၂	၁,၀၁၈,၉၆၃	၅၇၆	၄,၅၀၀	၉,၈၉၅	၇,၅၄၃	၁၀,၃၅၁	၁၇၀	၁,၉၆၈	၆၃၇,၀၂၆
မြို့ပြ	၂၉၈,၃၄၄	၂၁၂,၆၄၁	၁၁၈	၂,၁၂၇	၁,၅၈၀	၂,၆၂၉	၃,၀၉၉	၈၁	၂၄၉	၇၅,၈၂၀
ကျေးလက်	၁,၃၉၂,၆၄၈	၈၀၆,၃၂၂	၄၅၈	၂,၃၇၃	၈,၃၁၅	၄,၉၁၄	၇,၂၅၂	၈၉	၁,၇၁၉	၅၆၁,၂၀၆
<b>ရန်ကုန်တိုင်းဒေသကြီး</b>	၆,၂၇၉,၆၂၉	၄,၄၄၂,၂၂၉	၁၂,၀၂၈	၅၆,၀၃၁	၂၂၆,၄၈၈	၄၉,၄၉၄	၆၆,၃၅၀	၅,၁၅၂	၁၂,၄၂၁	၁,၄၀၉,၄၃၆
မြို့ပြ	၄,၄၇၆,၁၈၅	၃,၃၁၄,၅၃၄	၁၁,၁၇၁	၄၁,၈၄၀	၁၅၆,၉၅၁	၃၇,၂၃၂	၅၄,၅၆၀	၄,၇၇၈	၁၁,၄၀၃	၈၄၃,၇၁၆
ကျေးလက်	၁,၈၀၃,၄၄၄	၁,၁၂၇,၆၉၅	၈၅၇	၁၄,၁၉၁	၆၉,၅၃၇	၁၂,၂၆၂	၁၁,၇၉၀	၃၇၄	၁,၀၁၈	၅၆၅,၇၂၀
<b>ရှမ်းပြည်နယ်</b>	၄,၆၀၁,၁၈၉	၂,၇၅၄,၅၄၀	၅,၈၀၅	၁၆,၀၄၃	၁၄၁,၅၉၄	၁၈,၂၅၉	၂၂,၂၅၃	၅,၀၇၁	၁၁,၂၄၉	၁,၆၂၆,၃၇၅
မြို့ပြ	၁,၁၆၄,၅၃၀	၈၇၅,၆၅၃	၃,၅၀၁	၆,၇၂၃	၂၈,၇၁၂	၇,၁၈၆	၅,၈၃၁	၂,၉၄၉	၆,၈၂၃	၂၂၇,၁၅၂
ကျေးလက်	၃,၄၃၆,၆၅၉	၁,၈၇၈,၈၈၇	၂,၃၀၄	၉,၃၂၀	၁၁၂,၈၈၂	၁၁,၀၇၃	၁၆,၄၂၂	၂,၁၂၂	၄,၄၂၆	၁,၃၉၉,၂၂၃
<b>ဧရာဝတီတိုင်းဒေသကြီး</b>	၄,၉၉၄,၆၈၄	၃,၃၉၈,၄၁၁	၃,၃၀၆	၇,၂၈၀	၂၈,၆၉၅	၂၀,၈၃၄	၅,၇၁၉	၇၈၁	၁,၂၉၃	၁,၅၂၈,၃၆၅
မြို့ပြ	၇၄၁,၉၂၃	၅၆၁,၈၇၇	၁,၉၁၉	၂,၅၇၇	၃,၇၄၅	၇,၀၁၃	၁,၁၇၄	၆၅၄	၄၁၀	၁၆၂,၅၅၄
ကျေးလက်	၄,၂၅၂,၇၆၁	၂,၈၃၆,၅၃၄	၁,၃၈၇	၄,၇၀၃	၂၄,၉၅၀	၁၃,၈၂၁	၄,၅၄၅	၁၂၇	၈၈၃	၁,၃၆၅,၈၁၁
<b>နေပြည်တော်ကောင်စီ</b>										
<b>နယ်မြေ</b>	၉၄၃,၇၇၇	၇၂၂,၅၈၀	၄၇၇	၁,၈၅၉	၉,၆၁၀	၄,၃၅၉	၄,၁၃၉	၈၁	၂၅၂	၂၀၀,၄၂၀
မြို့ပြ	၃၁၅,၉၆၇	၂၅၇,၄၈၉	၂၅၄	၇၇၆	၃,၀၃၁	၁,၆၆၇	၂,၂၄၄	၆၂	၁၀၄	၅၀,၃၄၀
ကျေးလက်	၆၂၇,၈၁၀	၄၆၅,၀၉၁	၂၂၃	၁,၀၈၃	၆,၅၇၉	၂,၆၉၂	၁,၈၉၅	၁၉	၁၄၈	၁၅၀,၀၈၀

---

မြန်မာနိုင်ငံလူ့ဦးရေနှင့်အိမ်အကြောင်းအရာသန်းခေါင်စာရင်း  
သန်းခေါင်စာရင်းအစီရင်ခံစာ အတွဲ ၂ (ပြည်ထောင်စု)

အပိုင်း(၄) မသန်စွမ်းမှုအကြောင်းအရာ

---



ဇယား (ဇ-၁)။ မသန်စွမ်းရာခိုင်နှုန်းနှင့် မသန်စွမ်းမှုအမျိုးအစားအလိုက်လူဦးရေကို အသက်အုပ်စုအလိုက် ကျား/မ ခွဲခြားဖော်ပြသောဇယား

အသက်အုပ်စုနှင့်ကျား/မ	လူဦးရေစုစုပေါင်း				မသန်စွမ်းမှုအမျိုးအစား			
	စုစုပေါင်း	သန်စွမ်းသူ ဦးရေ	မသန်စွမ်းသူဦးရေ (မည်သည့်မသန်စွမ်းမှု အမျိုးအစားမဆို)	မသန်စွမ်း ရာခိုင်နှုန်း	အမြင်	အကြား	လမ်းလျှောက်/ အမြင့်တက်/ ပစ္စည်းကိုင်တွယ်	သင်ယူလေ့လာခြင်း/ မှတ်ဉာဏ်/ အာရုံစူးစိုက်ခြင်း
<b>ပြည်ထောင်စု ကျား/မ</b>	<b>၅၀,၂၇၉,၉၀၀</b>	<b>၄၇,၉၆၈,၆၅၀</b>	<b>၂,၃၁၁,၂၅၀</b>	<b>၄.၆</b>	<b>၁,၂၄၉,၇၃၇</b>	<b>၆၇၃,၁၂၆</b>	<b>၉၅၇,၇၃၆</b>	<b>၈၃၅,၅၉၈</b>
၀ - ၄	၄,၄၇၂,၁၃၀	၄,၃၉၆,၇၃၃	၇၅,၃၉၇	၁.၇	၉,၅၈၄	၁၀,၂၅၆	၅၇,၂၉၇	၅၃,၁၇၈
၅ - ၉	၄,၈၁၉,၀၇၇	၄,၇၆၂,၆၁၃	၅၆,၄၆၄	၁.၂	၈,၉၆၆	၁၂,၅၄၇	၂၂,၁၂၂	၃၃,၈၃၅
၁၀ - ၁၄	၅,၁၀၈,၃၆၂	၅,၀၄၃,၀၆၀	၆၅,၃၀၂	၁.၃	၁၂,၈၇၉	၁၅,၀၁၈	၂၀,၇၅၄	၃၆,၉၇၈
၁၅ - ၁၉	၄,၆၂၅,၉၈၉	၄,၅၆၉,၅၅၅	၅၆,၄၃၄	၁.၂	၁၄,၈၈၉	၁၂,၅၆၇	၁၇,၈၄၀	၂၇,၂၈၇
၂၀ - ၂၄	၄,၃၃၁,၀၆၉	၄,၂၇၇,၃၈၅	၅၃,၆၈၄	၁.၂	၁၃,၄၃၇	၁၂,၇၃၁	၁၇,၉၁၇	၂၃,၈၄၆
၂၅ - ၂၉	၄,၁၄၆,၁၃၄	၄,၀၈၄,၀၉၃	၆၂,၀၄၁	၁.၅	၁၆,၂၈၆	၁၄,၉၅၇	၂၁,၂၆၇	၂၄,၆၅၁
၃၀ - ၃၄	၃,၈၉၈,၈၆၁	၃,၈၂၅,၃၉၄	၇၃,၄၆၇	၁.၉	၂၁,၅၆၆	၁၇,၉၂၂	၂၄,၂၄၇	၂၇,၈၉၆
၃၅ - ၃၉	၃,၅၆၃,၄၈၀	၃,၄၇၈,၃၉၃	၈၅,၀၈၇	၂.၄	၃၀,၃၃၀	၁၈,၇၁၃	၂၇,၇၆၃	၂၉,၁၃၂
၄၀ - ၄၄	၃,၂၈၃,၀၇၃	၃,၁၅၅,၂၄၃	၁၂၇,၈၃၀	၃.၉	၆၇,၂၉၃	၂၃,၅၇၂	၃၇,၀၃၆	၃၆,၅၀၅
၄၅ - ၄၉	၂,၉၄၆,၁၄၈	၂,၇၆၉,၅၀၀	၁၇၆,၆၄၈	၆.၀	၁၀၈,၈၄၇	၃၁,၂၀၃	၄၈,၉၁၉	၄၄,၄၇၉
၅၀ - ၅၄	၂,၅၅၉,၂၃၂	၂,၃၄၄,၆၁၂	၂၁၄,၆၂၀	၈.၄	၁၃၅,၁၉၀	၄၃,၀၅၃	၆၆,၄၄၆	၅၅,၈၅၃
၅၅ - ၅၉	၂,၀၅၁,၉၃၇	၁,၈၃၀,၈၃၁	၂၂၁,၁၀၆	၁၀.၈	၁၃၉,၃၈၈	၄၉,၇၈၁	၇၆,၇၃၁	၅၈,၅၃၃
၆၀ - ၆၄	၁,၅၇၆,၈၄၅	၁,၃၄၆,၉၆၇	၂၂၉,၈၇၈	၁၄.၆	၁၄၅,၈၇၈	၆၂,၆၉၃	၉၀,၂၈၉	၆၇,၆၉၈
၆၅ - ၆၉	၁,၀၆၄,၄၉၃	၈၆၂,၅၄၁	၂၀၁,၉၅၂	၁၉.၀	၁၂၉,၅၉၀	၆၂,၉၂၂	၈၆,၁၁၂	၆၂,၂၂၅
၇၀ - ၇၄	၇၁၃,၁၇၀	၅၂၅,၈၀၈	၁၈၇,၃၆၂	၂၆.၃	၁၂၂,၅၈၄	၇၂,၆၃၀	၉၀,၇၃၈	၆၇,၈၆၇
၇၅ - ၇၉	၅၅၃,၂၉၈	၃၇၄,၂၀၂	၁၇၉,၀၉၆	၃၂.၄	၁၁၅,၇၈၃	၇၈,၉၃၅	၉၅,၄၅၈	၆၉,၂၅၂
၈၀ - ၈၄	၃၃၅,၅၇၆	၁၉၉,၉၂၁	၁၃၅,၆၅၅	၄၀.၄	၈၇,၆၈၇	၇၀,၂၅၀	၈၁,၉၀၅	၆၁,၀၂၇
၈၅ - ၈၉	၁၅၈,၀၆၉	၈၆,၈၃၀	၇၁,၂၃၉	၄၅.၁	၄၅,၀၂၃	၃၉,၇၉၇	၄၆,၈၀၃	၃၄,၁၂၈
၉၀ နှစ်နှင့်အထက်	၇၂,၉၅၇	၃၄,၉၆၉	၃၇,၉၈၈	၅၂.၁	၂၄,၅၀၇	၂၃,၅၇၉	၂၈,၀၉၂	၂၁,၂၂၈

အသက်အုပ်စုနှင့်ကျား/မ	လူဦးရေစုစုပေါင်း				မသန်စွမ်းမှုအမျိုးအစား			
	စုစုပေါင်း	သန်စွမ်းသူဦးရေ	မသန်စွမ်းသူဦးရေ (မည်သည့်မသန်စွမ်းမှုအမျိုးအစားမဆို)	မသန်စွမ်းရာခိုင်နှုန်း	အမြင်	အကြား	လမ်းလျှောက်/ အမြင့်တက်/ ပစ္စည်းကိုင်တွယ်	သင်ယူလေ့လာခြင်း/ မှတ်ဉာဏ်/ အာရုံစူးစိုက်ခြင်း
<b>ကျား</b>	<b>၂၄,၂၂၈,၇၁၄</b>	<b>၂၃,၁၇၁,၉၅၉</b>	<b>၁,၀၅၆,၇၅၅</b>	<b>၄.၄</b>	<b>၅၃၇,၄၅၅</b>	<b>၂၉၂,၄၈၅</b>	<b>၄၃၃,၈၀၃</b>	<b>၃၇၆,၅၈၈</b>
၀ - ၄	၂,၂၆၂,၇၈၃	၂,၂၂၃,၉၇၈	၃၈,၈၀၅	၁.၇	၄,၉၀၂	၅,၂၇၁	၂၉,၄၈၄	၂၇,၁၁၁
၅ - ၉	၂,၄၃၈,၃၇၂	၂,၄၀၇,၄၁၁	၃၀,၉၆၁	၁.၃	၄,၉၄၅	၆,၇၉၄	၁၁,၉၃၃	၁၈,၅၇၄
၁၀ - ၁၄	၂,၅၉၅,၇၄၉	၂,၅၅၉,၉၇၆	၃၅,၇၇၃	၁.၄	၆,၆၁၇	၈,၀၉၁	၁၁,၂၄၀	၂၀,၇၂၂
၁၅ - ၁၉	၂,၂၉၀,၉၉၈	၂,၂၆၁,၅၅၃	၂၉,၄၄၅	၁.၃	၆,၇၆၈	၆,၆၇၆	၉,၆၃၇	၁၄,၈၄၅
၂၀ - ၂၄	၂,၀၉၁,၅၂၅	၂,၀၆၃,၆၇၉	၂၇,၈၄၆	၁.၃	၆,၂၆၇	၆,၅၀၆	၉,၉၁၂	၁၂,၅၉၉
၂၅ - ၂၉	၁,၉၉၅,၄၆၅	၁,၉၆၃,၄၈၀	၃၁,၉၈၅	၁.၆	၇,၄၈၉	၇,၂၂၈	၁၁,၈၅၈	၁၂,၈၉၀
၃၀ - ၃၄	၁,၈၈၄,၅၄၉	၁,၈၄၆,၅၆၆	၃၇,၉၈၃	၂.၀	၁၀,၀၀၁	၈,၆၁၆	၁၃,၉၄၈	၁၄,၅၁၀
၃၅ - ၃၉	၁,၇၀၅,၆၃၀	၁,၆၆၂,၃၃၇	၄၃,၂၉၃	၂.၅	၁၃,၅၁၅	၈,၇၂၇	၁၆,၀၄၄	၁၄,၉၀၉
၄၀ - ၄၄	၁,၅၄၈,၉၄၂	၁,၄၈၇,၇၉၉	၆၁,၁၄၃	၃.၉	၂၈,၈၃၁	၁၀,၅၇၅	၂၀,၄၇၀	၁၇,၇၃၇
၄၅ - ၄၉	၁,၃၇၅,၀၄၁	၁,၂၉၀,၂၅၈	၈၄,၇၈၃	၆.၂	၅၀,၁၂၈	၁၃,၇၈၇	၂၅,၃၉၄	၂၀,၈၅၉
၅၀ - ၅၄	၁,၁၈၂,၃၄၁	၁,၀၈၀,၃၀၇	၁၀၂,၀၃၄	၈.၆	၆၃,၀၁၅	၁၉,၂၂၅	၃၂,၅၅၅	၂၅,၅၂၃
၅၅ - ၅၉	၉၃၅,၉၇၉	၈၃၃,၃၄၅	၁၀၂,၆၃၄	၁၁.၀	၆၃,၅၅၉	၂၁,၉၄၂	၃၆,၀၄၆	၂၆,၀၁၂
၆၀ - ၆၄	၇၁၂,၀၄၀	၆၀၈,၀၂၅	၁၀၄,၀၁၅	၁၄.၆	၆၅,၀၁၅	၂၇,၆၃၇	၄၀,၇၂၂	၂၉,၃၂၄
၆၅ - ၆၉	၄၆၆,၆၁၈	၃၇၉,၇၅၈	၈၆,၈၆၀	၁၈.၆	၅၄,၅၄၄	၂၆,၇၈၆	၃၆,၆၇၉	၂၅,၆၅၈
၇၀ - ၇၄	၃၀၁,၆၇၉	၂၂၄,၀၂၅	၇၇,၆၅၄	၂၅.၇	၄၉,၆၅၁	၃၀,၆၅၆	၃၆,၅၈၇	၂၇,၂၃၄
၇၅ - ၇၉	၂၂၈,၃၁၅	၁၅၅,၈၈၅	၇၂,၄၃၀	၃၁.၇	၄၅,၉၄၃	၃၃,၀၀၆	၃၇,၁၃၈	၂၇,၁၆၅
၈၀ - ၈၄	၁၃၀,၈၇၅	၇၉,၀၆၂	၅၁,၈၁၃	၃၉.၆	၃၂,၈၅၆	၂၈,၁၀၂	၂၉,၈၁၀	၂၂,၅၁၆
၈၅ - ၈၉	၅၆,၉၇၉	၃၁,၉၆၂	၂၅,၀၁၇	၄၃.၉	၁၅,၆၆၉	၁၄,၇၈၆	၁၅,၆၈၀	၁၁,၇၂၉
၉၀ နှစ်နှင့်အထက်	၂၄,၈၃၄	၁၂,၅၅၃	၁၂,၂၈၁	၄၉.၅	၇,၇၄၀	၈,၀၇၄	၈,၆၃၆	၆,၆၇၁

အသက်အုပ်စုနှင့်ကျား/မ	လူဦးရေစုစုပေါင်း				မသန်စွမ်းမှုအမျိုးအစား			
	စုစုပေါင်း	သန်စွမ်းသူဦးရေ	မသန်စွမ်းသူဦးရေ (မည်သည့်မသန်စွမ်းမှုအမျိုးအစားမဆို)	မသန်စွမ်းရာခိုင်နှုန်း	အမြင်	အကြား	လမ်းလျှောက်/ အမြင့်တက်/ ပစ္စည်းကိုင်တွယ်	သင်ယူလေ့လာခြင်း/ မှတ်ဉာဏ်/ အာရုံစူးစိုက်ခြင်း
<b>မ</b>	<b>၂၆,၀၅၁,၁၈၆</b>	<b>၂၄,၇၉၆,၆၉၁</b>	<b>၁,၂၅၄,၄၉၅</b>	<b>၄.၈</b>	<b>၇၁၂,၂၈၂</b>	<b>၃၈၀,၆၄၁</b>	<b>၅၂၃,၉၃၃</b>	<b>၄၅၉,၀၁၀</b>
၀ - ၄	၂,၂၀၉,၃၄၇	၂,၁၇၂,၇၅၅	၃၆,၅၉၂	၁.၇	၄,၆၈၂	၄,၉၈၅	၂၇,၈၁၃	၂၆,၀၆၇
၅ - ၉	၂,၃၈၀,၇၀၅	၂,၃၅၅,၂၀၂	၂၅,၅၀၃	၁.၁	၄,၀၅၁	၅,၇၅၃	၁၀,၁၈၉	၁၅,၂၆၁
၁၀ - ၁၄	၂,၅၁၂,၆၁၃	၂,၄၈၃,၀၈၄	၂၉,၅၂၉	၁.၂	၆,၂၆၂	၆,၉၂၇	၉,၅၁၄	၁၆,၂၅၆
၁၅ - ၁၉	၂,၃၃၄,၉၉၁	၂,၃၀၈,၀၀၂	၂၆,၉၈၉	၁.၂	၈,၁၂၁	၅,၈၉၁	၈,၂၀၃	၁၂,၄၄၂
၂၀ - ၂၄	၂,၂၃၉,၅၄၄	၂,၂၁၃,၇၀၆	၂၅,၈၃၈	၁.၂	၇,၁၇၀	၆,၂၂၅	၈,၀၀၅	၁၁,၂၄၇
၂၅ - ၂၉	၂,၁၅၀,၆၆၉	၂,၁၂၀,၆၁၃	၃၀,၀၅၆	၁.၄	၈,၇၉၇	၇,၇၂၉	၉,၄၀၉	၁၁,၇၆၁
၃၀ - ၃၄	၂,၀၁၄,၃၁၂	၁,၉၇၈,၈၂၈	၃၅,၄၈၄	၁.၈	၁၁,၅၆၅	၉,၃၀၆	၁၀,၂၉၉	၁၃,၃၈၆
၃၅ - ၃၉	၁,၈၅၇,၈၅၀	၁,၈၁၆,၀၅၆	၄၁,၇၉၄	၂.၂	၁၆,၈၁၅	၉,၉၈၆	၁၁,၇၁၉	၁၄,၂၂၃
၄၀ - ၄၄	၁,၇၃၄,၁၃၁	၁,၆၆၇,၄၄၄	၆၆,၆၈၇	၃.၈	၃၈,၄၆၂	၁၂,၉၉၇	၁၆,၅၆၆	၁၈,၇၆၈
၄၅ - ၄၉	၁,၅၇၁,၁၀၇	၁,၄၇၉,၂၄၂	၉၁,၈၆၅	၅.၈	၅၈,၇၁၉	၁၇,၄၁၆	၂၃,၅၂၅	၂၃,၆၂၀
၅၀ - ၅၄	၁,၃၇၆,၈၉၁	၁,၂၆၄,၃၀၅	၁၁၂,၅၈၆	၈.၂	၇၂,၁၇၅	၂၃,၈၂၈	၃၃,၈၉၁	၃၀,၃၃၀
၅၅ - ၅၉	၁,၁၁၅,၉၅၈	၉၉၇,၄၈၆	၁၁၈,၄၇၂	၁၀.၆	၇၅,၈၂၉	၂၇,၈၃၉	၄၀,၆၈၅	၃၂,၅၂၁
၆၀ - ၆၄	၈၆၄,၈၀၅	၇၃၈,၉၄၂	၁၂၅,၈၆၃	၁၄.၆	၈၀,၈၆၃	၃၅,၀၅၆	၄၉,၅၃၇	၃၈,၃၇၄
၆၅ - ၆၉	၅၉၇,၈၇၅	၄၈၂,၇၈၃	၁၁၅,၀၉၂	၁၉.၃	၇၅,၀၄၆	၃၆,၁၃၆	၄၉,၄၃၃	၃၆,၅၆၇
၇၀ - ၇၄	၄၁၁,၄၉၁	၃၀၁,၇၈၃	၁၀၉,၇၀၈	၂၆.၇	၇၂,၉၃၃	၄၁,၉၇၄	၅၄,၁၅၁	၄၀,၆၃၃
၇၅ - ၇၉	၃၂၄,၉၈၃	၂၁၈,၃၁၇	၁၀၆,၆၆၆	၃၂.၈	၆၉,၈၄၀	၄၅,၉၂၉	၅၈,၃၂၀	၄၂,၀၈၇
၈၀ - ၈၄	၂၀၄,၇၀၁	၁၂၀,၈၅၉	၈၃,၈၄၂	၄၁.၀	၅၄,၈၃၁	၄၂,၁၄၈	၅၂,၀၉၅	၃၈,၅၁၁
၈၅ - ၈၉	၁၀၁,၀၉၀	၅၄,၈၆၈	၄၆,၂၂၂	၄၅.၇	၂၉,၃၅၄	၂၅,၀၁၁	၃၁,၁၂၃	၂၂,၃၉၉
၉၀ နှစ်နှင့်အထက်	၄၈,၁၂၃	၂၂,၄၁၆	၂၅,၇၀၇	၅၃.၄	၁၆,၇၆၇	၁၅,၅၀၅	၁၉,၄၅၆	၁၄,၅၅၇

ဇယား (ဇ-၂)။ မသန်စွမ်းရာခိုင်နှုန်းနှင့်မသန်စွမ်းမှုအမျိုးအစားအလိုက် အဖွဲ့အစည်းလူဦးရေကို အသက်အုပ်စုအလိုက် ကျား/မ ခွဲခြားဖော်ပြသောဇယား

အသက်အုပ်စုနှင့်ကျား/မ	လူဦးရေစုစုပေါင်း				မသန်စွမ်းမှုအမျိုးအစား			
	စုစုပေါင်း	သန်စွမ်းသူ ဦးရေ	မသန်စွမ်းသူဦးရေ (မည်သည့်မသန်စွမ်းမှု အမျိုးအစားမဆို)	မသန်စွမ်း ရာခိုင်နှုန်း	အမြင်	အကြား	လမ်းလျှောက်/ အမြင်တက်/ ပစ္စည်းကိုင်တွယ်	သင်ယူလေ့လာခြင်း/ မှတ်ဉာဏ်/ အာရုံ စူးစိုက်ခြင်း
ပြည်ထောင်စု ပေါင်း	၂,၃၄၉,၉၀၁	၂,၂၇၈,၀၉၁	၇၁,၈၁၀	၃.၁	၃၉,၀၈၀	၁၉,၄၉၀	၂၇,၄၀၉	၂၅,၆၇၁
၀ - ၄	၅၉,၂၇၈	၅၈,၁၂၁	၁,၁၅၇	၂.၀	၃၀၂	၂၈၉	၉၂၆	၈၈၁
၅ - ၉	၉၄,၅၁၆	၉၃,၈၂၂	၆၉၄	၀.၇	၁၁၂	၁၅၃	၂၄၂	၃၇၇
၁၀ - ၁၄	၂၅၀,၄၀၇	၂၄၈,၇၉၄	၁,၆၁၃	၀.၆	၃၉၇	၃၄၈	၃၉၂	၇၉၈
၁၅ - ၁၉	၃၆၅,၉၂၆	၃၆၃,၁၀၈	၂,၈၁၈	၀.၈	၈၂၆	၄၆၇	၅၅၂	၁,၃၇၆
၂၀ - ၂၄	၄၀၈,၂၇၄	၄၀၅,၁၂၆	၃,၁၄၈	၀.၈	၁,၁၁၂	၅၄၁	၈၈၆	၁,၁၉၁
၂၅ - ၂၉	၃၁၁,၁၃၃	၃၀၇,၄၁၄	၃,၇၁၉	၁.၂	၁,၂၆၀	၆၅၅	၁,၂၃၈	၁,၂၇၈
၃၀ - ၃၄	၂၀၉,၉၉၉	၂၀၆,၃၉၆	၃,၆၀၃	၁.၇	၁,၂၀၂	၆၁၆	၁,၃၀၂	၁,၃၀၃
၃၅ - ၃၉	၁၅၅,၂၀၀	၁၅၁,၅၅၆	၃,၆၄၄	၂.၃	၁,၃၇၄	၆၂၃	၁,၂၃၈	၁,၂၈၅
၄၀ - ၄၄	၁၂၄,၆၃၄	၁၁၉,၉၃၈	၄,၆၉၆	၃.၈	၂,၄၈၁	၇၆၈	၁,၅၈၀	၁,၄၃၅
၄၅ - ၄၉	၉၉,၇၉၇	၉၃,၉၁၅	၅,၈၈၂	၅.၉	၃,၆၅၁	၉၇၈	၁,၆၉၄	၁,၆၁၉
၅၀ - ၅၄	၇၈,၅၂၈	၇၁,၉၉၉	၆,၅၂၉	၈.၃	၄,၃၁၉	၁,၂၅၅	၁,၉၇၄	၁,၈၃၀
၅၅ - ၅၉	၅၉,၂၆၀	၅၂,၈၃၀	၆,၄၃၀	၁၀.၉	၄,၂၈၀	၁,၄၄၃	၂,၀၉၂	၁,၈၃၆
၆၀ - ၆၄	၄၃,၅၁၃	၃၇,၆၄၄	၅,၈၆၉	၁၃.၅	၃,၈၅၃	၁,၅၈၇	၂,၁၂၈	၁,၇၇၂
၆၅ - ၆၉	၃၁,၆၆၅	၂၆,၃၄၅	၅,၃၂၀	၁၆.၈	၃,၄၈၈	၁,၇၃၀	၂,၁၀၈	၁,၇၃၉
၇၀ - ၇၄	၂၁,၄၉၅	၁၆,၆၅၉	၄,၈၃၆	၂၂.၅	၃,၁၁၈	၁,၉၀၆	၂,၂၄၄	၁,၇၉၄
၇၅ - ၇၉	၁၇,၉၆၇	၁၃,၀၇၀	၄,၈၉၇	၂၇.၃	၃,၀၄၂	၂,၂၃၀	၂,၅၀၉	၁,၈၈၂
၈၀ - ၈၄	၁၀,၈၀၉	၇,၀၂၀	၃,၇၈၉	၃၅.၁	၂,၃၅၅	၁,၉၉၃	၂,၁၉၀	၁,၆၈၃
၈၅ - ၈၉	၅,၀၇၂	၃,၁၀၁	၁,၉၇၁	၃၈.၉	၁,၁၈၈	၁,၁၄၀	၁,၂၇၁	၉၂၃
၉၀ နှစ်နှင့်အထက်	၂,၄၂၈	၁,၂၃၃	၁,၁၉၅	၄၉.၂	၇၂၀	၇၆၈	၈၄၃	၆၆၉

အသက်အုပ်စုနှင့်ကျား/မ	လူဦးရေစုစုပေါင်း				မသန်စွမ်းမှုအမျိုးအစား			
	စုစုပေါင်း	သန်စွမ်းသူ ဦးရေ	မသန်စွမ်းသူဦးရေ (မည်သည့်မသန်စွမ်းမှု အမျိုးအစားမဆို)	မသန်စွမ်း ရာခိုင်နှုန်း	အမြင်	အကြား	လမ်းလျှောက်/ အမြင့်တက်/ ပစ္စည်းကိုင်တွယ်	သင်ယူလေ့လာခြင်း/ မှတ်ဉာဏ်/ အာရုံ စူးစိုက်ခြင်း
ကျား	၁,၆၇၄,၁၃၆	၁,၆၂၂,၅၁၁	၅၁,၆၂၅	၃.၁	၂၇,၇၃၆	၁၃,၈၅၂	၁၉,၂၀၀	၁၈,၀၅၀
၀ - ၄	၃၀,၆၁၂	၂၉,၉၆၅	၆၄၇	၂.၁	၁၈၂	၁၇၄	၅၁၇	၄၉၀
၅ - ၉	၆၅,၀၃၄	၆၄,၅၈၄	၄၅၀	၀.၇	၇၀	၉၅	၁၄၄	၂၄၈
၁၀ - ၁၄	၂၀၀,၅၂၂	၁၉၉,၃၃၇	၁,၁၈၅	၀.၆	၂၇၀	၂၄၈	၂၇၃	၆၀၀
၁၅ - ၁၉	၂၅၀,၁၁၄	၂၄၈,၂၃၆	၁,၈၇၈	၀.၈	၄၈၁	၃၁၁	၃၈၅	၉၅၂
၂၀ - ၂၄	၂၈၂,၄၀၀	၂၈၀,၁၄၂	၂,၂၅၈	၀.၈	၇၅၆	၃၇၇	၆၅၁	၈၈၁
၂၅ - ၂၉	၂၂၁,၁၇၇	၂၁၈,၄၁၆	၂,၇၆၁	၁.၂	၉၀၆	၄၃၅	၉၈၁	၉၅၇
၃၀ - ၃၄	၁၅၂,၁၃၉	၁၄၉,၃၉၀	၂,၇၄၉	၁.၈	၈၅၇	၄၇၆	၁,၀၅၀	၉၉၂
၃၅ - ၃၉	၁၁၃,၄၇၉	၁၁၀,၇၄၉	၂,၇၃၀	၂.၄	၉၉၀	၄၅၉	၉၅၇	၉၃၂
၄၀ - ၄၄	၉၁,၁၄၂	၈၇,၆၇၀	၃,၄၇၂	၃.၈	၁,၇၃၅	၅၇၃	၁,၂၁၂	၁,၀၅၉
၄၅ - ၄၉	၇၂,၆၅၁	၆၈,၃၀၆	၄,၃၄၅	၆.၀	၂,၆၅၀	၇၀၅	၁,၂၄၄	၁,၁၅၂
၅၀ - ၅၄	၅၆,၇၆၈	၅၂,၀၇၀	၄,၆၉၈	၈.၃	၃,၀၈၅	၈၉၅	၁,၃၈၂	၁,၂၆၉
၅၅ - ၅၉	၄၂,၆၆၅	၃၇,၉၉၈	၄,၆၆၇	၁၀.၉	၃,၀၇၀	၁,၀၃၁	၁,၄၆၉	၁,၂၈၉
၆၀ - ၆၄	၃၁,၂၉၀	၂၇,၁၀၃	၄,၁၈၇	၁၃.၄	၂,၇၇၈	၁,၁၂၃	၁,၃၉၈	၁,၁၈၈
၆၅ - ၆၉	၂၂,၉၃၁	၁၉,၁၃၃	၃,၇၉၈	၁၆.၆	၂,၅၀၁	၁,၂၁၀	၁,၄၂၃	၁,၂၀၇
၇၀ - ၇၄	၁၅,၄၉၂	၁၂,၀၁၉	၃,၄၇၃	၂၂.၄	၂,၂၄၁	၁,၃၆၄	၁,၅၂၃	၁,၂၅၉
၇၅ - ၇၉	၁၃,၀၉၁	၉,၅၈၈	၃,၅၀၃	၂၆.၈	၂,၂၁၃	၁,၆၃၆	၁,၇၁၅	၁,၃၂၇
၈၀ - ၈၄	၇,၆၃၀	၄,၉၅၀	၂,၆၈၀	၃၅.၁	၁,၆၆၈	၁,၄၂၅	၁,၄၉၀	၁,၁၆၁
၈၅ - ၈၉	၃,၄၂၂	၂,၀၆၇	၁,၃၅၅	၃၉.၆	၈၁၈	၈၁၀	၈၄၉	၆၅၀
၉၀ နှစ်နှင့်အထက်	၁,၅၇၇	၇၈၈	၇၈၉	၅၀.၀	၄၆၅	၅၀၅	၅၃၇	၄၃၇

အသက်အုပ်စုနှင့်ကျား/မ	လူဦးရေစုစုပေါင်း				မသန်စွမ်းမှုအမျိုးအစား			
	စုစုပေါင်း	သန်စွမ်းသူဦးရေ	မသန်စွမ်းသူဦးရေ (မည်သည့်မသန်စွမ်းမှုအမျိုးအစားမဆို)	မသန်စွမ်းရာခိုင်နှုန်း	အမြင်	အကြား	လမ်းလျှောက်/ အမြင့်တက်/ ပစ္စည်းကိုင်တွယ်	သင်ယူလေ့လာခြင်း/ မှတ်ဉာဏ်/ အာရုံစူးစိုက်ခြင်း
မ	၆၇၅,၇၆၅	၆၅၅,၅၈၀	၂၀,၁၈၅	၃.၀	၁၁,၃၄၄	၅,၆၃၈	၈,၂၀၉	၇,၆၂၁
၀ - ၄	၂၈,၆၆၆	၂၈,၁၅၆	၅၁၀	၁.၈	၁၂၀	၁၁၅	၄၀၉	၃၉၁
၅ - ၉	၂၉,၄၈၂	၂၉,၂၃၈	၂၄၄	၀.၈	၄၂	၅၈	၉၈	၁၂၉
၁၀ - ၁၄	၄၉,၈၈၅	၄၉,၄၅၇	၄၂၈	၀.၉	၁၂၇	၁၀၀	၁၁၉	၁၉၈
၁၅ - ၁၉	၁၁၅,၈၁၂	၁၁၄,၈၇၂	၉၄၀	၀.၈	၃၄၅	၁၅၆	၁၆၇	၄၂၄
၂၀ - ၂၄	၁၂၅,၈၇၄	၁၂၄,၉၈၄	၈၉၀	၀.၇	၃၅၆	၁၆၄	၂၃၅	၃၁၀
၂၅ - ၂၉	၈၉,၉၅၆	၈၈,၉၉၈	၉၅၈	၁.၁	၃၅၄	၂၂၀	၂၅၇	၃၂၁
၃၀ - ၃၄	၅၇,၈၆၀	၅၇,၀၀၆	၈၅၄	၁.၅	၃၄၅	၁၄၀	၂၅၂	၃၁၁
၃၅ - ၃၉	၄၁,၇၂၁	၄၀,၈၀၇	၉၁၄	၂.၂	၃၈၄	၁၆၄	၂၈၁	၃၅၃
၄၀ - ၄၄	၃၃,၄၉၂	၃၂,၂၆၈	၁,၂၂၄	၃.၇	၇၄၆	၁၉၅	၃၆၈	၃၇၆
၄၅ - ၄၉	၂၇,၁၄၆	၂၅,၆၀၉	၁,၅၃၇	၅.၇	၁,၀၀၁	၂၇၃	၄၅၀	၄၆၇
၅၀ - ၅၄	၂၁,၇၆၀	၁၉,၉၂၉	၁,၈၃၁	၈.၄	၁,၂၃၄	၃၆၀	၅၉၂	၅၆၁
၅၅ - ၅၉	၁၆,၅၉၅	၁၄,၈၃၂	၁,၇၆၃	၁၀.၆	၁,၂၁၀	၄၁၂	၆၂၃	၅၄၇
၆၀ - ၆၄	၁၂,၂၂၃	၁၀,၅၄၁	၁,၆၈၂	၁၃.၈	၁,၀၇၅	၄၆၄	၇၃၀	၅၈၄
၆၅ - ၆၉	၈,၇၃၄	၇,၂၁၂	၁,၅၂၂	၁၇.၄	၉၈၇	၅၂၀	၆၈၅	၅၃၂
၇၀ - ၇၄	၆,၀၀၃	၄,၆၄၀	၁,၃၆၃	၂၂.၇	၈၇၇	၅၄၂	၇၂၁	၅၃၅
၇၅ - ၇၉	၄,၈၇၆	၃,၄၈၂	၁,၃၉၄	၂၈.၆	၈၂၉	၅၉၄	၇၉၄	၅၅၅
၈၀ - ၈၄	၃,၁၇၉	၂,၀၇၀	၁,၁၀၉	၃၄.၉	၆၈၇	၅၆၈	၇၀၀	၅၂၂
၈၅ - ၈၉	၁,၆၅၀	၁,၀၃၄	၆၁၆	၃၇.၃	၃၇၀	၃၃၀	၄၂၂	၂၇၃
၉၀ နှစ်နှင့်အထက်	၈၅၁	၄၄၅	၄၀၆	၄၇.၇	၂၅၅	၂၆၃	၃၀၆	၂၃၂

ဇယား (ဇ-၃)။ မသန်စွမ်းရာခိုင်နှုန်းနှင့် မသန်စွမ်းမှုအမျိုးအစားအလိုက်လူဦးရေကို ကျား/မ ခွဲခြားဖော်ပြသောဇယား

ကျား/မ	လူဦးရေစုစုပေါင်း				မသန်စွမ်းမှုအမျိုးအစား			
	စုစုပေါင်း	သန်စွမ်းသူ ဦးရေ	မသန်စွမ်းသူဦးရေ (မည်သည့်မသန်စွမ်းမှု အမျိုးအစားမဆို)	မသန်စွမ်း ရာခိုင်နှုန်း	အမြင်	အကြား	လမ်းလျှောက်/ အမြင့်တက်/ ပစ္စည်းကိုင်တွယ်	သင်ယူလေ့လာခြင်း/ မှတ်ဉာဏ်/ အာရုံ စူးစိုက်ခြင်း
<b>ပြည်ထောင်စု</b>	<b>၅၀,၂၇၉,၉၀၀</b>	<b>၄၇,၉၆၈,၆၅၀</b>	<b>၂,၃၁၁,၂၅၀</b>	<b>၄.၆</b>	<b>၁,၂၄၉,၇၃၇</b>	<b>၆၇၃,၁၂၆</b>	<b>၉၅၇,၇၃၆</b>	<b>၈၃၅,၅၉၈</b>
ကျား	၂၄,၂၂၈,၇၁၄	၂၃,၁၇၁,၉၅၉	၁,၀၅၆,၇၅၅	၄.၄	၅၃၇,၄၅၅	၂၉၂,၄၈၅	၄၃၃,၈၀၃	၃၇၆,၅၈၈
မ	၂၆,၀၅၁,၁၈၆	၂၄,၇၉၆,၆၉၁	၁,၂၅၄,၄၉၅	၄.၈	၇၁၂,၂၈၂	၃၈၀,၆၄၁	၅၂၃,၉၃၃	၄၅၉,၀၁၀
<b>မြို့ပြ</b>	<b>၁၄,၈၇၇,၉၄၃</b>	<b>၁၄,၃၄၅,၈၇၉</b>	<b>၅၃၂,၀၆၄</b>	<b>၃.၆</b>	<b>၂၈၀,၁၆၂</b>	<b>၁၃၇,၅၇၂</b>	<b>၂၂၁,၈၃၄</b>	<b>၁၅၇,၄၄၇</b>
ကျား	၇,၁၁၄,၂၂၄	၆,၈၇၇,၄၁၁	၂၃၆,၈၁၃	၃.၃	၁၁၅,၃၄၉	၅၇,၆၄၇	၉၈,၇၃၀	၇၁,၄၆၂
မ	၇,၇၆၃,၇၁၉	၇,၄၆၈,၄၆၈	၂၉၅,၂၅၁	၃.၈	၁၆၄,၈၁၃	၇၉,၉၂၅	၁၂၃,၁၀၄	၈၅,၉၈၅
<b>ကျေးလက်</b>	<b>၃၅,၄၀၁,၉၅၇</b>	<b>၃၃,၆၂၂,၇၇၁</b>	<b>၁,၇၇၉,၁၈၆</b>	<b>၅.၀</b>	<b>၉၆၉,၅၇၅</b>	<b>၅၃၅,၅၅၄</b>	<b>၇၃၅,၉၀၂</b>	<b>၆၇၈,၁၅၁</b>
ကျား	၁၇,၁၁၄,၄၉၀	၁၆,၂၉၄,၅၄၈	၈၁၉,၉၄၂	၄.၈	၄၂၂,၁၀၆	၂၃၄,၈၃၈	၃၃၅,၀၇၃	၃၀၅,၁၂၆
မ	၁၈,၂၈၇,၄၆၇	၁၇,၃၂၈,၂၂၃	၉၅၉,၂၄၄	၅.၂	၅၄၇,၄၆၉	၃၀၀,၇၁၆	၄၀၀,၈၂၉	၃၇၃,၀၂၅
<b>ကချင်ပြည်နယ်</b>	<b>၁,၆၄၂,၈၄၁</b>	<b>၁,၅၇၇,၀၀၄</b>	<b>၆၅,၈၃၇</b>	<b>၄.၀</b>	<b>၃၅,၇၇၃</b>	<b>၂၁,၉၇၄</b>	<b>၂၃,၄၂၆</b>	<b>၂၁,၇၂၃</b>
ကျား	၈၅၅,၃၅၃	၈၂၅,၁၂၃	၃၀,၂၃၀	၃.၅	၁၅,၁၀၉	၉,၅၇၉	၁၀,၆၆၃	၉,၅၂၀
မ	၇၈၇,၄၈၈	၇၅၁,၈၈၁	၃၅,၆၀၇	၄.၅	၂၀,၆၆၄	၁၂,၃၉၅	၁၂,၇၆၃	၁၂,၂၀၃
<b>မြို့ပြ</b>	<b>၅၉၂,၃၆၈</b>	<b>၅၇၁,၀၃၄</b>	<b>၂၁,၃၃၄</b>	<b>၃.၆</b>	<b>၁၁,၉၁၆</b>	<b>၆,၉၂၃</b>	<b>၇,၇၀၈</b>	<b>၆,၃၅၉</b>
ကျား	၂၉၇,၆၄၃	၂၈၈,၁၁၆	၉,၅၂၇	၃.၂	၄,၈၅၂	၂,၉၁၁	၃,၃၉၃	၂,၇၃၁
မ	၂၉၄,၇၂၅	၂၈၂,၉၁၈	၁၁,၈၀၇	၄.၀	၇,၀၆၄	၄,၀၁၂	၄,၃၁၅	၃,၆၂၈
<b>ကျေးလက်</b>	<b>၁,၀၅၀,၄၇၃</b>	<b>၁,၀၀၅,၉၇၀</b>	<b>၄၄,၅၀၃</b>	<b>၄.၂</b>	<b>၂၃,၈၅၇</b>	<b>၁၅,၀၅၈</b>	<b>၁၅,၇၁၈</b>	<b>၁၅,၃၆၄</b>
ကျား	၅၅၇,၇၁၀	၅၃၇,၀၀၇	၂၀,၇၀၃	၃.၇	၁၀,၂၅၇	၆,၆၆၈	၇,၂၇၀	၆,၇၈၉
မ	၄၉၂,၇၆၃	၄၆၈,၉၆၃	၂၃,၈၀၀	၄.၈	၁၃,၆၀၀	၈,၃၉၀	၈,၄၄၈	၈,၅၇၅
<b>ကယားပြည်နယ်</b>	<b>၂၈၆,၆၂၇</b>	<b>၂၇၀,၀၁၀</b>	<b>၁၆,၆၁၇</b>	<b>၅.၈</b>	<b>၉,၀၂၆</b>	<b>၅,၇၉၀</b>	<b>၆,၅၈၉</b>	<b>၆,၉၄၀</b>
ကျား	၁၄၃,၂၁၃	၁၃၅,၃၂၄	၇,၈၈၉	၅.၅	၃,၉၈၇	၂,၇၄၆	၃,၀၅၄	၃,၁၈၇
မ	၁၄၃,၄၁၄	၁၃၄,၆၈၆	၈,၇၂၈	၆.၁	၅,၀၃၉	၃,၀၄၄	၃,၅၃၅	၃,၇၅၃
<b>မြို့ပြ</b>	<b>၇၂,၄၁၈</b>	<b>၆၈,၃၉၁</b>	<b>၄,၀၂၇</b>	<b>၅.၆</b>	<b>၂,၃၈၅</b>	<b>၁,၀၈၁</b>	<b>၁,၃၃၄</b>	<b>၁,၀၆၆</b>
ကျား	၃၅,၆၇၉	၃၃,၇၇၇	၁,၉၀၂	၅.၄	၁,၀၇၅	၅၁၃	၆၄၂	၅၂၄
မ	၃၆,၇၃၉	၃၄,၆၁၄	၂,၁၂၅	၅.၇	၁,၃၁၀	၅၆၈	၇၉၂	၅၄၂

ကျား/မ	လူဦးရေစုစုပေါင်း				မသန်စွမ်းမှုအမျိုးအစား			
	စုစုပေါင်း	သန်စွမ်းသူ ဦးရေ	မသန်စွမ်းသူဦးရေ (မည်သည့်မသန်စွမ်းမှု အမျိုးအစားမဆို)	မသန်စွမ်း ရာခိုင်နှုန်း	အမြင်	အကြား	လမ်းလျှောက်/ အမြင်တက်/ ပစ္စည်းကိုင်တွယ်	သင်ယူလေ့လာခြင်း/ မှတ်ဉာဏ်/ အာရုံ စူးစိုက်ခြင်း
ကျေးလက်	၂၁၄,၂၀၉	၂၀၁,၆၁၉	၁၂,၅၉၀	၅.၉	၆,၆၄၁	၄,၇၀၉	၅,၂၁၅	၅,၈၇၄
ကျား	၁၀၇,၅၃၄	၁၀၁,၅၆၇	၅,၉၆၇	၅.၅	၂,၉၁၂	၂,၂၃၃	၂,၄၁၂	၂,၆၆၃
မ	၁၀၆,၆၇၅	၁၀၀,၀၅၂	၆,၆၂၃	၆.၂	၃,၇၂၉	၂,၄၇၆	၂,၈၀၃	၃,၂၁၁
ကရင်ပြည်နယ်	၁,၅၀၄,၃၂၆	၁,၄၀၄,၉၃၇	၉၉,၃၈၉	၆.၆	၆၀,၅၃၉	၂၈,၆၀၃	၃၉,၀၃၀	၃၈,၅၉၈
ကျား	၇၃၉,၁၂၇	၆၉၃,၁၃၁	၄၅,၉၉၆	၆.၂	၂၅,၉၅၆	၁၂,၈၈၆	၁၈,၁၇၅	၁၇,၃၉၆
မ	၇၆၅,၁၉၉	၇၁၁,၈၀၆	၅၃,၃၉၃	၇.၀	၃၄,၅၈၃	၁၅,၇၁၇	၂၀,၈၅၅	၂၁,၂၀၂
မြို့ပြ	၃၂၉,၁၆၆	၃၁၂,၈၀၁	၁၆,၃၆၅	၅.၀	၁၀,၁၄၈	၄,၁၁၀	၆,၀၅၄	၄,၈၅၅
ကျား	၁၆၃,၂၈၀	၁၅၅,၈၀၇	၇,၄၇၃	၄.၆	၄,၂၅၆	၁,၇၄၅	၂,၇၈၂	၂,၁၈၈
မ	၁၆၅,၈၈၆	၁၅၆,၉၉၄	၈,၈၉၂	၅.၄	၅,၈၉၂	၂,၃၆၅	၃,၂၇၂	၂,၆၆၇
ကျေးလက်	၁,၁၇၅,၁၆၀	၁,၀၉၂,၁၃၆	၈၃,၀၂၄	၇.၁	၅၀,၃၉၁	၂၄,၄၉၃	၃၂,၉၇၆	၃၃,၇၄၃
ကျား	၅၇၅,၈၄၇	၅၃၇,၃၂၄	၃၈,၅၂၃	၆.၇	၂၁,၇၀၀	၁၁,၁၄၁	၁၅,၃၉၃	၁၅,၂၀၈
မ	၅၉၉,၃၁၃	၅၅၄,၈၁၂	၄၄,၅၀၁	၇.၄	၂၈,၆၉၁	၁၃,၃၅၂	၁၇,၅၈၃	၁၈,၅၃၅
ချင်းပြည်နယ်	၄၇၈,၈၀၁	၄၄၃,၁၃၂	၃၅,၆၆၉	၇.၄	၁၈,၇၉၆	၁၅,၇၅၀	၁၅,၃၃၉	၁၇,၃၇၄
ကျား	၂၂၉,၆၀၄	၂၁၂,၉၆၈	၁၆,၆၃၆	၇.၂	၈,၂၈၃	၇,၃၁၄	၆,၇၇၆	၇,၆၀၃
မ	၂၄၉,၁၉၇	၂၃၀,၁၆၄	၁၉,၀၃၃	၇.၆	၁၀,၅၁၃	၈,၄၃၆	၈,၅၆၃	၉,၇၇၁
မြို့ပြ	၉၉,၈၀၉	၉၅,၇၄၈	၄,၀၆၁	၄.၁	၂,၁၄၀	၁,၆၀၉	၁,၅၉၅	၁,၆၈၂
ကျား	၄၇,၁၉၈	၄၅,၃၀၅	၁,၈၉၃	၄.၀	၉၂၁	၇၃၂	၇၁၇	၇၃၅
မ	၅၂,၆၁၁	၅၀,၄၄၃	၂,၁၆၈	၄.၁	၁,၂၁၉	၈၇၇	၈၇၈	၉၄၇
ကျေးလက်	၃၇၈,၉၉၂	၃၄၇,၃၈၄	၃၁,၆၀၈	၈.၃	၁၆,၆၅၆	၁၄,၁၄၁	၁၃,၇၄၄	၁၅,၆၉၂
ကျား	၁၈၂,၄၀၆	၁၆၇,၆၆၃	၁၄,၇၄၃	၈.၁	၇,၃၆၂	၆,၅၈၂	၆,၀၅၉	၆,၈၆၈
မ	၁၉၆,၅၈၆	၁၇၉,၇၂၁	၁၆,၈၆၅	၈.၆	၉,၂၉၄	၇,၅၅၉	၇,၆၈၅	၈,၈၂၄
စစ်ကိုင်းတိုင်းဒေသကြီး	၅,၃၂၅,၃၄၇	၅,၁၄၇,၄၉၅	၁၇၇,၈၅၂	၃.၃	၈၃,၇၃၆	၅၁,၇၅၇	၇၃,၈၆၈	၆၀,၇၂၁
ကျား	၂,၅၁၆,၉၄၉	၂,၄၃၈,၈၂၀	၇၈,၁၂၉	၃.၁	၃၃,၈၅၀	၂၁,၃၂၉	၃၂,၁၆၇	၂၆,၃၃၁
မ	၂,၈၀၈,၆၇၅	၂,၇၀၈,၆၇၅	၉၉,၇၂၃	၃.၆	၄၉,၈၈၆	၃၀,၄၂၈	၄၁,၇၀၁	၃၄,၃၉၀



ကျား/မ	လူဦးရေစုစုပေါင်း				မသန်စွမ်းမှုအမျိုးအစား			
	စုစုပေါင်း	သန်စွမ်းသူ ဦးရေ	မသန်စွမ်းသူဦးရေ (မည်သည့်မသန်စွမ်းမှု အမျိုးအစားမဆို)	မသန်စွမ်း ရာခိုင်နှုန်း	အမြင်	အကြား	လမ်းလျှောက်/ အမြင့်တက်/ ပစ္စည်းကိုင်တွယ်	သင်ယူလေ့လာခြင်း/ မှတ်ဉာဏ်/ အာရုံ စူးစိုက်ခြင်း
<b>မြို့ပြ</b>	<b>၉၁၁,၃၃၅</b>	<b>၈၈၄,၁၄၂</b>	<b>၂၇,၁၉၃</b>	<b>၃.၀</b>	<b>၁၃,၁၆၅</b>	<b>၇,၃၁၅</b>	<b>၁၁,၂၉၄</b>	<b>၇,၇၉၅</b>
ကျား	၄၃၀,၄၀၈	၄၁၈,၄၁၀	၁၁,၉၉၈	၂.၈	၅,၃၈၄	၃,၀၅၀	၅,၀၄၈	၃,၄၇၀
မ	၄၈၀,၉၂၇	၄၆၅,၇၃၂	၁၅,၁၉၅	၃.၂	၇,၇၈၁	၄,၂၆၅	၆,၂၄၆	၄,၃၂၅
<b>ကျေးလက်</b>	<b>၄,၄၁၄,၀၁၂</b>	<b>၄,၂၆၃,၃၅၃</b>	<b>၁၅၀,၆၅၉</b>	<b>၃.၄</b>	<b>၇၀,၅၇၁</b>	<b>၄၄,၄၄၂</b>	<b>၆၂,၅၇၄</b>	<b>၅၂,၉၂၆</b>
ကျား	၂,၀၈၆,၅၄၁	၂,၀၂၀,၄၁၀	၆၆,၁၃၁	၃.၂	၂၈,၄၆၆	၁၈,၂၇၉	၂၇,၁၁၉	၂၂,၈၆၁
မ	၂,၃၂၇,၄၇၁	၂,၂၄၂,၉၄၃	၈၄,၅၂၈	၃.၆	၄၂,၁၀၅	၂၆,၁၆၃	၃၅,၄၅၅	၃၀,၀၆၅
<b>တနင်္သာရီတိုင်းဒေသကြီး</b>	<b>၁,၄၀၈,၄၀၁</b>	<b>၁,၃၁၀,၂၆၈</b>	<b>၉၈,၁၃၃</b>	<b>၇.၀</b>	<b>၅၆,၃၃၈</b>	<b>၂၇,၉၅၇</b>	<b>၃၇,၉၈၅</b>	<b>၃၆,၇၅၂</b>
ကျား	၇၀၀,၆၁၉	၆၅၅,၀၇၄	၄၅,၅၄၅	၆.၅	၂၄,၂၁၉	၁၃,၀၂၃	၁၇,၇၇၃	၁၆,၄၉၉
မ	၇၀၇,၇၈၂	၆၅၅,၁၉၄	၅၂,၅၈၈	၇.၄	၃၂,၁၁၉	၁၄,၉၃၄	၂၀,၂၁၂	၂၀,၂၅၃
<b>မြို့ပြ</b>	<b>၃၃၈,၄၁၉</b>	<b>၃၁၉,၇၅၆</b>	<b>၁၈,၆၆၃</b>	<b>၅.၅</b>	<b>၁၁,၁၈၄</b>	<b>၄,၆၀၃</b>	<b>၆,၉၈၃</b>	<b>၅,၂၁၂</b>
ကျား	၁၆၄,၉၈၂	၁၅၆,၈၀၀	၈,၁၈၂	၅.၀	၄,၅၀၇	၁,၉၁၈	၃,၀၅၈	၂,၂၃၀
မ	၁၇၃,၄၃၇	၁၆၂,၉၅၆	၁၀,၄၈၁	၆.၀	၆,၆၇၇	၂,၆၈၅	၃,၉၂၅	၂,၉၈၂
<b>ကျေးလက်</b>	<b>၁,၀၆၉,၉၈၂</b>	<b>၉၉၀,၅၁၂</b>	<b>၇၉,၄၇၀</b>	<b>၇.၄</b>	<b>၄၅,၁၅၄</b>	<b>၂၃,၃၅၄</b>	<b>၃၁,၀၀၂</b>	<b>၃၁,၅၄၀</b>
ကျား	၅၃၅,၆၃၇	၄၉၈,၂၇၄	၃၇,၃၆၃	၇.၀	၁၉,၇၁၂	၁၁,၁၀၅	၁၄,၇၁၅	၁၄,၂၆၉
မ	၅၃၄,၃၄၅	၄၉၂,၂၃၈	၄၂,၁၀၇	၇.၉	၂၅,၄၄၂	၁၂,၂၄၉	၁၆,၂၈၇	၁၇,၂၇၁
<b>ပဲခူးတိုင်းဒေသကြီး</b>	<b>၄,၈၆၇,၃၇၃</b>	<b>၄,၆၆၄,၉၄၂</b>	<b>၂၀၂,၄၃၁</b>	<b>၄.၂</b>	<b>၁၀၉,၇၃၄</b>	<b>၆၀,၇၈၆</b>	<b>၈၂,၆၂၇</b>	<b>၆၉,၀၀၄</b>
ကျား	၂,၃၂၂,၃၃၈	၂,၂၃၀,၁၁၅	၉၂,၂၂၃	၄.၀	၄၆,၆၇၈	၂၅,၈၇၃	၃၇,၉၆၇	၃၀,၉၅၅
မ	၂,၅၄၅,၀၃၅	၂,၄၃၄,၈၂၇	၁၁၀,၂၀၈	၄.၃	၆၃,၀၅၆	၃၄,၉၁၃	၄၄,၆၆၀	၃၈,၀၄၉
<b>မြို့ပြ</b>	<b>၁,၀၇၂,၃၃၆</b>	<b>၁,၀၃၂,၃၉၆</b>	<b>၃၉,၉၄၀</b>	<b>၃.၇</b>	<b>၂၀,၃၇၇</b>	<b>၁၀,၈၇၁</b>	<b>၁၆,၈၈၄</b>	<b>၁၁,၈၂၈</b>
ကျား	၅၀၁,၁၅၇	၄၈၃,၆၅၇	၁၇,၅၀၀	၃.၅	၈,၁၄၆	၄,၄၃၄	၇,၅၂၃	၅,၃၀၄
မ	၅၇၁,၁၇၉	၅၄၈,၇၃၉	၂၂,၄၄၀	၃.၉	၁၂,၂၃၁	၆,၄၃၇	၉,၃၆၁	၆,၅၂၄
<b>ကျေးလက်</b>	<b>၃,၇၉၅,၀၃၇</b>	<b>၃,၆၃၂,၅၄၆</b>	<b>၁၆၂,၄၉၁</b>	<b>၄.၃</b>	<b>၈၉,၃၅၇</b>	<b>၄၉,၉၁၅</b>	<b>၆၅,၇၄၃</b>	<b>၅၇,၁၇၆</b>
ကျား	၁,၈၂၁,၁၈၁	၁,၇၄၆,၄၅၈	၇၄,၇၂၃	၄.၁	၃၈,၅၃၂	၂၁,၄၃၉	၃၀,၄၄၄	၂၅,၆၅၁
မ	၁,၉၇၃,၈၅၆	၁,၈၈၆,၀၈၈	၈၇,၇၆၈	၄.၄	၅၀,၈၂၅	၂၈,၄၇၆	၃၅,၂၉၉	၃၁,၅၂၅

ကျား/မ	လူဦးရေစုစုပေါင်း				မသန်စွမ်းမှုအမျိုးအစား			
	စုစုပေါင်း	သန်စွမ်းသူ ဦးရေ	မသန်စွမ်းသူဦးရေ (မည်သည့်မသန်စွမ်းမှု အမျိုးအစားမဆို)	မသန်စွမ်း ရာခိုင်နှုန်း	အမြင်	အကြား	လမ်းလျှောက်/ အမြင့်တက်/ ပစ္စည်းကိုင်တွယ်	သင်ယူလေ့လာခြင်း/ မှတ်ဉာဏ်/ အာရုံ စူးစိုက်ခြင်း
<b>မကွေးတိုင်းဒေသကြီး</b>	<b>၃,၉၁၇,၀၅၅</b>	<b>၃,၇၁၅,၂၅၅</b>	<b>၂၀၁,၈၀၀</b>	<b>၅.၂</b>	<b>၁၀၉,၉၉၆</b>	<b>၅၈,၅၄၆</b>	<b>၈၅,၄၉၈</b>	<b>၆၄,၉၁၆</b>
ကျား	၁,၈၁၃,၉၇၄	၁,၇၂၆,၃၆၅	၈၇,၆၀၉	၄.၈	၄၅,၁၉၁	၂၃,၀၆၅	၃၆,၇၂၅	၂၇,၇၈၂
မ	၂,၁၀၃,၀၈၁	၁,၉၈၈,၈၉၀	၁၁၄,၁၉၁	၅.၄	၆၄,၈၀၅	၃၅,၄၈၁	၄၈,၇၇၃	၃၇,၁၃၄
<b>မြို့ပြ</b>	<b>၅၈၈,၀၃၁</b>	<b>၅၆၅,၅၄၁</b>	<b>၂၂,၄၉၀</b>	<b>၃.၈</b>	<b>၁၁,၅၂၆</b>	<b>၅,၈၃၂</b>	<b>၉,၆၀၀</b>	<b>၆,၂၇၈</b>
ကျား	၂၇၀,၆၂၄	၂၆၀,၉၃၀	၉,၆၉၄	၃.၆	၄,၆၁၆	၂,၂၉၃	၄,၁၈၈	၂,၇၈၂
မ	၃၁၇,၄၀၇	၃၀၄,၆၁၁	၁၂,၇၉၆	၄.၀	၆,၉၁၀	၃,၅၃၉	၅,၄၁၂	၃,၄၉၆
<b>ကျေးလက်</b>	<b>၃,၃၂၉,၀၂၄</b>	<b>၃,၁၄၉,၇၁၄</b>	<b>၁၇၉,၃၁၀</b>	<b>၅.၄</b>	<b>၉၈,၄၇၀</b>	<b>၅၂,၇၁၄</b>	<b>၇၅,၈၉၈</b>	<b>၅၈,၆၃၈</b>
ကျား	၁,၅၄၃,၃၅၀	၁,၄၆၅,၄၃၅	၇၇,၉၁၅	၅.၀	၄၀,၅၇၅	၂၀,၇၇၂	၃၂,၅၃၇	၂၅,၀၀၀
မ	၁,၇၈၅,၆၇၄	၁,၆၈၄,၂၇၉	၁၀၁,၃၉၅	၅.၇	၅၇,၈၉၅	၃၁,၉၄၂	၄၃,၃၆၁	၃၃,၆၃၈
<b>မန္တလေးတိုင်းဒေသကြီး</b>	<b>၆,၁၆၅,၇၂၃</b>	<b>၅,၉၆၁,၃၉၅</b>	<b>၂၀၄,၃၂၈</b>	<b>၃.၃</b>	<b>၁၀၅,၀၂၆</b>	<b>၅၂,၃၀၀</b>	<b>၈၅,၅၇၄</b>	<b>၆၄,၃၃၀</b>
ကျား	၂,၉၂၈,၃၆၇	၂,၈၃၈,၆၈၈	၈၉,၆၇၉	၃.၁	၄၃,၃၇၄	၂၀,၆၇၂	၃၇,၆၉၈	၂၇,၉၅၇
မ	၃,၂၃၇,၃၅၆	၃,၁၂၂,၇၀၇	၁၁၄,၆၄၉	၃.၅	၆၁,၆၅၂	၃၁,၆၂၈	၄၇,၈၇၆	၃၆,၃၇၃
<b>မြို့ပြ</b>	<b>၂,၁၄၃,၄၃၆</b>	<b>၂,၀၈၆,၄၄၂</b>	<b>၅၆,၉၉၄</b>	<b>၂.၇</b>	<b>၂၉,၈၉၅</b>	<b>၁၂,၂၃၄</b>	<b>၂၂,၃၀၂</b>	<b>၁၅,၂၄၃</b>
ကျား	၁,၀၃၃,၄၃၃	၁,၀၀၇,၈၅၅	၂၅,၅၇၈	၂.၅	၁၂,၅၇၃	၅,၀၈၉	၁၀,၁၇၂	၇,၀၆၇
မ	၁,၁၁၀,၀၀၃	၁,၀၇၈,၅၈၇	၃၁,၄၁၆	၂.၈	၁၇,၃၂၂	၇,၁၄၅	၁၂,၁၃၀	၈,၁၇၆
<b>ကျေးလက်</b>	<b>၄,၀၂၂,၂၈၇</b>	<b>၃,၈၇၄,၉၅၃</b>	<b>၁၄၇,၃၃၄</b>	<b>၃.၇</b>	<b>၇၅,၁၃၁</b>	<b>၄၀,၀၆၆</b>	<b>၆၃,၂၇၂</b>	<b>၄၉,၀၈၇</b>
ကျား	၁,၈၉၄,၉၃၄	၁,၈၃၀,၈၃၃	၆၄,၁၀၁	၃.၄	၃၀,၈၀၁	၁၅,၅၈၃	၂၇,၅၂၆	၂၀,၈၉၀
မ	၂,၁၂၇,၃၅၃	၂,၀၄၄,၁၂၀	၈၃,၂၃၃	၃.၉	၄၄,၃၃၀	၂၄,၄၈၃	၃၅,၇၄၆	၂၈,၁၉၇
<b>မွန်ပြည်နယ်</b>	<b>၂,၀၅၄,၃၉၃</b>	<b>၁,၉၄၅,၀၉၅</b>	<b>၁၀၉,၂၉၈</b>	<b>၅.၃</b>	<b>၆၀,၈၅၈</b>	<b>၂၉,၈၇၆</b>	<b>၄၃,၆၅၆</b>	<b>၃၅,၇၅၃</b>
ကျား	၉၈၇,၃၉၂	၉၃၇,၆၁၃	၄၉,၇၇၉	၅.၀	၂၅,၆၄၀	၁၃,၂၆၉	၁၉,၉၈၈	၁၆,၃၈၆
မ	၁,၀၆၇,၀၀၁	၁,၀၀၇,၄၈၂	၅၉,၅၁၉	၅.၆	၃၅,၂၁၈	၁၆,၆၀၇	၂၃,၆၆၈	၁၉,၃၆၇
<b>မြို့ပြ</b>	<b>၅၇၂,၁၈၉</b>	<b>၅၄၅,၁၇၂</b>	<b>၂၇,၀၁၇</b>	<b>၄.၇</b>	<b>၁၅,၆၄၂</b>	<b>၆,၈၄၃</b>	<b>၁၀,၃၈၁</b>	<b>၇,၄၄၂</b>
ကျား	၂၇၃,၅၆၁	၂၆၁,၈၅၈	၁၁,၇၀၃	၄.၃	၆,၁၈၁	၂,၈၂၆	၄,၄၅၇	၃,၃၀၅
မ	၂၉၈,၆၂၈	၂၈၃,၃၁၄	၁၅,၃၁၄	၅.၁	၉,၄၆၁	၄,၀၁၇	၅,၉၂၄	၄,၁၃၇

ကျား/မ	လူဦးရေစုစုပေါင်း				မသန်စွမ်းမှုအမျိုးအစား			
	စုစုပေါင်း	သန်စွမ်းသူ ဦးရေ	မသန်စွမ်းသူဦးရေ (မည်သည့်မသန်စွမ်းမှု အမျိုးအစားမဆို)	မသန်စွမ်း ရာခိုင်နှုန်း	အမြင်	အကြား	လမ်းလျှောက်/ အမြင်တက်/ ပစ္စည်းကိုင်တွယ်	သင်ယူလေ့လာခြင်း/ မှတ်ဉာဏ်/ အာရုံ စူးစိုက်ခြင်း
ကျေးလက်	၁,၄၈၂,၂၀၄	၁,၃၉၉,၉၂၃	၈၂,၂၈၁	၅.၆	၄၅,၂၁၆	၂၃,၀၃၃	၃၃,၂၇၅	၂၈,၃၁၁
ကျား	၇၁၃,၈၃၁	၆၇၅,၇၅၅	၃၈,၀၇၆	၅.၃	၁၉,၄၅၉	၁၀,၄၄၃	၁၅,၅၃၁	၁၃,၀၈၁
မ	၇၆၈,၃၇၃	၇၂၄,၁၆၈	၄၄,၂၀၅	၅.၈	၂၅,၇၅၇	၁၂,၅၉၀	၁၇,၇၄၄	၁၅,၂၃၀
ရခိုင်ပြည်နယ်	၂,၀၉၈,၈၀၇	၁,၉၈၆,၆၂၈	၁၁၂,၁၇၉	၅.၃	၆၅,၅၇၆	၄၀,၆၆၀	၄၉,၉၈၀	၅၄,၅၅၀
ကျား	၉၈၉,၇၀၂	၉၃၉,၂၁၆	၅၀,၄၈၆	၅.၁	၂၈,၂၀၅	၁၇,၀၈၃	၂၁,၈၀၂	၂၃,၆၄၄
မ	၁,၁၀၉,၁၀၅	၁,၀၄၇,၄၁၂	၆၁,၆၉၃	၅.၆	၃၇,၃၇၁	၂၃,၅၇၇	၂၈,၁၇၈	၃၀,၉၀၆
မြို့ပြ	၃၅၄,၂၈၈	၃၄၁,၅၃၃	၁၂,၇၅၅	၃.၆	၆,၇၅၁	၄,၀၀၅	၆,၀၁၈	၅,၄၉၁
ကျား	၁၆၆,၈၅၇	၁၆၁,၂၅၅	၅,၆၀၂	၃.၄	၂,၇၅၃	၁,၆၀၇	၂,၆၄၂	၂,၃၆၆
မ	၁၈၇,၄၃၁	၁၈၀,၂၇၈	၇,၁၅၃	၃.၈	၃,၉၉၈	၂,၃၉၈	၃,၃၇၆	၃,၁၂၅
ကျေးလက်	၁,၇၄၄,၅၁၉	၁,၆၄၅,၀၉၅	၉၉,၄၂၄	၅.၇	၅၈,၈၂၅	၃၆,၆၅၅	၄၃,၉၆၂	၄၉,၀၅၉
ကျား	၈၂၂,၈၄၅	၇၇၇,၉၆၁	၄၄,၈၈၄	၅.၅	၂၅,၄၅၂	၁၅,၄၇၆	၁၉,၁၆၀	၂၁,၂၇၈
မ	၉၂၁,၆၇၄	၈၆၇,၁၃၄	၅၄,၅၄၀	၅.၉	၃၃,၃၇၃	၂၁,၁၇၉	၂၄,၈၀၂	၂၇,၇၈၁
ရန်ကုန်တိုင်းဒေသကြီး	၇,၃၆၀,၇၀၃	၇,၁၁၀,၂၆၂	၂၅၀,၄၄၁	၃.၄	၁၂၅,၈၄၄	၆၂,၇၄၈	၁၀၉,၉၇၆	၇၈,၈၉၅
ကျား	၃,၅၁၆,၄၀၃	၃,၄၀၂,၅၈၈	၁၁၃,၈၁၅	၃.၂	၅၃,၀၀၁	၂၆,၈၃၀	၄၉,၉၁၈	၃၇,၀၉၇
မ	၃,၈၄၄,၃၀၀	၃,၇၀၇,၆၇၄	၁၃၆,၆၂၆	၃.၆	၇၂,၈၄၃	၃၅,၉၁၈	၆၀,၀၅၈	၄၁,၇၉၈
မြို့ပြ	၅,၁၆၀,၅၁၂	၄,၉၉၆,၆၈၀	၁၆၃,၈၃၂	၃.၂	၇၇,၈၉၉	၄၁,၆၉၀	၇၄,၆၅၁	၄၉,၅၀၀
ကျား	၂,၄၄၁,၂၂၉	၂,၃၆၈,၁၇၃	၇၃,၀၅၆	၃.၀	၃၁,၈၆၇	၁၇,၅၁၁	၃၃,၁၈၀	၂၃,၂၆၂
မ	၂,၇၁၉,၂၈၃	၂,၆၂၈,၅၀၇	၉၀,၇၇၆	၃.၃	၄၆,၀၃၂	၂၄,၁၇၉	၄၁,၄၇၁	၂၆,၂၃၈
ကျေးလက်	၂,၂၀၀,၁၉၁	၂,၁၁၃,၅၈၂	၈၆,၆၀၉	၃.၉	၄၇,၉၄၅	၂၁,၀၅၈	၃၅,၃၂၅	၂၉,၃၉၅
ကျား	၁,၀၇၅,၁၇၄	၁,၀၃၄,၄၁၅	၄၀,၇၅၉	၃.၈	၂၁,၁၃၄	၉,၃၁၉	၁၆,၇၃၈	၁၃,၈၃၅
မ	၁,၁၂၅,၀၁၇	၁,၀၇၉,၁၆၇	၄၅,၈၅၀	၄.၁	၂၆,၈၁၁	၁၁,၇၃၉	၁၈,၅၈၇	၁၅,၅၆၀
ရှမ်းပြည်နယ်	၅,၈၂၄,၄၃၂	၅,၅၉၆,၃၅၈	၂၂၈,၀၇၄	၃.၉	၁၀၄,၀၂၈	၈၄,၆၄၂	၉၂,၈၅၆	၉၈,၄၈၆
ကျား	၂,၉၁၀,၇၁၀	၂,၇၉၉,၁၂၁	၁၁၁,၅၈၉	၃.၈	၄၈,၅၆၂	၄၀,၁၄၆	၄၄,၀၄၄	၄၆,၆၄၃
မ	၂,၉၁၃,၇၂၂	၂,၇၉၇,၂၃၇	၁၁၆,၄၈၅	၄.၀	၅၅,၄၆၆	၄၄,၄၉၆	၄၈,၈၁၂	၅၁,၈၄၃

ကျား/မ	လူဦးရေစုစုပေါင်း				မသန်စွမ်းမှုအမျိုးအစား			
	စုစုပေါင်း	သန်စွမ်းသူ ဦးရေ	မသန်စွမ်းသူဦးရေ (မည်သည့်မသန်စွမ်းမှု အမျိုးအစားမဆို)	မသန်စွမ်း ရာခိုင်နှုန်း	အမြင်	အကြား	လမ်းလျှောက်/ အမြင့်တက်/ ပစ္စည်းကိုင်တွယ်	သင်ယူလေ့လာခြင်း/ မှတ်ဉာဏ်/ အာရုံ စူးစိုက်ခြင်း
<b>မြို့ပြ</b>								
ကျား	၁,၃၉၅,၈၄၇	၁,၃၅၀,၆၄၄	၄၅,၂၀၃	၃.၂	၂၃,၀၄၄	၁၃,၂၆၄	၁၇,၄၁၃	၁၃,၃၉၀
မ	၆၉၂,၄၅၃	၆၇၁,၄၅၃	၂၁,၀၀၀	၃.၀	၉,၉၇၅	၅,၈၀၆	၈,၁၂၃	၆,၁၅၂
မ	၇၀၃,၃၉၄	၆၇၉,၁၉၁	၂၄,၂၀၃	၃.၄	၁၃,၀၆၉	၇,၄၅၈	၉,၂၉၀	၇,၂၃၈
<b>ကျေးလက်</b>								
ကျား	၄,၄၂၈,၅၈၅	၄,၂၄၅,၇၁၄	၁၈၂,၈၇၁	၄.၁	၈၀,၉၈၄	၇၁,၃၇၈	၇၅,၄၄၃	၈၅,၀၉၆
မ	၂,၂၁၈,၂၅၇	၂,၁၂၇,၆၆၈	၉၀,၅၈၉	၄.၁	၃၈,၅၈၇	၃၄,၃၄၀	၃၅,၉၂၁	၄၀,၄၉၁
မ	၂,၂၁၀,၃၂၈	၂,၁၁၈,၀၄၆	၉၂,၂၈၂	၄.၂	၄၂,၃၉၇	၃၇,၀၃၈	၃၉,၅၂၂	၄၄,၆၀၅
<b>ရောဝတီတိုင်းဒေသကြီး</b>								
ကျား	၆,၁၈၄,၈၂၉	၅,၇၁၂,၂၁၀	၄၇၂,၆၁၉	၇.၆	၂၈၆,၂၇၈	၁၂၂,၂၆၉	၁၉၆,၅၇၁	၁၇၅,၈၆၅
မ	၃,၀၀၉,၈၀၈	၂,၇၈၉,၃၃၆	၂၂၀,၄၇၂	၇.၃	၁၂၇,၄၉၈	၅၄,၇၄၁	၉၀,၃၀၈	၈၀,၄၀၉
မ	၃,၁၇၅,၀၂၁	၂,၉၂၂,၈၇၄	၂၅၂,၁၄၇	၇.၉	၁၅၈,၇၈၀	၆၇,၅၂၈	၁၀၆,၂၆၃	၉၅,၄၅၆
<b>မြို့ပြ</b>								
ကျား	၈၇၂,၆၀၀	၈၁၁,၀၈၃	၆၁,၅၁၇	၇.၀	၃၈,၁၃၀	၁၄,၈၄၈	၂၅,၅၁၆	၁၈,၆၅၆
မ	၄၁၂,၆၉၃	၃၈၅,၈၂၈	၂၆,၈၆၅	၆.၅	၁၅,၇၄၈	၆,၂၃၈	၁၀,၉၄၀	၈,၁၄၈
မ	၄၅၉,၉၀၇	၄၂၅,၂၅၅	၃၄,၆၅၂	၇.၅	၂၂,၃၈၂	၈,၆၁၀	၁၄,၅၇၆	၁၀,၅၀၈
<b>ကျေးလက်</b>								
ကျား	၅,၃၁၂,၂၂၉	၄,၉၀၁,၁၂၇	၄၁၁,၁၀၂	၇.၇	၂၄၈,၁၄၈	၁၀၇,၄၂၁	၁၇၁,၀၅၅	၁၅၇,၂၀၉
မ	၂,၅၉၇,၁၁၅	၂,၄၀၃,၅၀၈	၁၉၃,၆၀၇	၇.၅	၁၁၁,၇၅၀	၄၈,၅၀၃	၇၉,၃၆၈	၇၂,၂၆၁
မ	၂,၇၁၅,၁၁၄	၂,၄၉၇,၆၁၉	၂၁၇,၄၉၅	၈.၀	၁၃၆,၃၉၈	၅၈,၉၁၈	၉၁,၆၈၇	၈၄,၉၄၈
<b>နေပြည်တော်ကောင်စီနယ်မြေ</b>								
ကျား	၁,၁၆၀,၂၄၂	၁,၁၂၃,၆၅၉	၃၆,၅၈၃	၃.၂	၁၈,၁၈၉	၉,၄၆၈	၁၄,၇၆၁	၁၁,၆၉၁
မ	၅၆၅,၁၅၅	၅၄၈,၄၇၇	၁၆,၆၇၈	၃.၀	၇,၉၀၂	၃,၉၂၉	၆,၇၄၅	၅,၁၇၉
မ	၅၉၅,၀၈၇	၅၇၅,၁၈၂	၁၉,၉၀၅	၃.၃	၁၀,၂၈၇	၅,၅၃၉	၈,၀၁၆	၆,၅၁၂
<b>မြို့ပြ</b>								
ကျား	၃၇၅,၁၈၉	၃၆၄,၅၁၆	၁၀,၆၇၃	၂.၈	၅,၉၆၀	၂,၃၄၄	၄,၀၆၁	၂,၆၅၀
မ	၁၈၃,၀၂၇	၁၇၈,၂၀၇	၄,၈၂၀	၂.၆	၂,၄၉၅	၉၇၄	၁,၈၆၅	၁,၁၉၈
မ	၁၉၂,၁၆၂	၁၈၆,၃၀၉	၅,၈၅၃	၃.၀	၃,၄၆၅	၁,၃၇၀	၂,၁၉၆	၁,၄၅၂
<b>ကျေးလက်</b>								
ကျား	၇၈၅,၀၅၃	၇၅၉,၁၄၃	၂၅,၉၁၀	၃.၃	၁၂,၂၂၉	၇,၁၂၄	၁၀,၇၀၀	၉,၀၄၁
မ	၃၈၂,၁၂၈	၃၇၀,၂၇၀	၁၁,၈၅၈	၃.၁	၅,၄၀၇	၂,၉၅၅	၄,၈၈၀	၃,၉၈၁
မ	၄၀၂,၉၂၅	၃၈၈,၈၇၃	၁၄,၀၅၂	၃.၅	၆,၈၂၂	၄,၁၆၉	၅,၈၂၀	၅,၀၆၀

---

မြန်မာနိုင်ငံလူ့ဦးရေနှင့်အိမ်အကြောင်းအရာသန်းခေါင်စာရင်း  
သန်းခေါင်စာရင်းအစီရင်ခံစာ အတွဲ ၂ (ပြည်ထောင်စု)

အပိုင်း(ဈ) အိမ်အကြောင်းအရာ

---

ဇယား (ဈ-၁)။ နေအိမ်အမျိုးအစားအလိုက် အိမ်ထောင်စုအရေအတွက်ကို မြို့ပြ/ကျေးလက်ခွဲခြားဖော်ပြသောဇယား

မြို့ပြ/ကျေးလက်	နေအိမ်အမျိုးအစား								
	စုစုပေါင်း	ကုန်ပစ္စည်း/တိုက်ခန်း/တိုက်ခန်း	ဘန်ဂလို/တိုက်ခန်း	တိုက်ခန်း	ပျဉ်ထောင်အိမ်/သစ်သားအိမ်	ဝါးအိမ်	၂၃ နှစ်ခံတံအိမ်	၁ နှစ်ခံတံအိမ်	အခြား
ပြည်ထောင်စု မြို့ပြ ကျေးလက်	၁၀,၈၇၇,၈၃၂ ၃,၀၄၉,၄၃၃ ၇,၈၂၈,၃၉၉	၄၈၈,၄၈၅ ၃၇၆,၈၇၄ ၁၁၁,၆၁၁	၇၃၈,၂၂၃ ၄၀၅,၆၂၉ ၃၃၂,၅၉၄	၇၁၁,၀၇၅ ၃၃၅,၃၃၃ ၃၇၅,၇၄၂	၄,၄၈၂,၃၈၄ ၁,၁၄၁,၄၆၅ ၃,၃၄၀,၉၁၉	၄,၀၆၄,၈၅၆ ၇၂၀,၁၆၆ ၃,၃၄၄,၆၉၀	၂၀၆,၇၇၃ ၂၅,၆၇၈ ၁၈၁,၀၉၅	၉၆,၃၃၉ ၁၅,၀၇၆ ၈၁,၂၆၃	၈၉,၆၉၇ ၂၉,၂၁၂ ၆၀,၄၈၅
ကချင်ပြည်နယ် မြို့ပြ ကျေးလက်	၂၆၉,၃၆၅ ၉၅,၈၅၉ ၁၇၃,၅၀၆	၇,၅၈၀ ၃,၈၉၇ ၃,၆၈၃	၁၇,၈၉၃ ၁၂,၀၃၉ ၅,၈၅၄	၁၈,၉၈၈ ၁၀,၇၇၄ ၈,၂၁၄	၁၀၇,၀၃၃ ၃၄,၉၇၅ ၇၂,၀၅၈	၁၁၁,၇၈၈ ၃၂,၄၅၃ ၇၉,၃၃၅	၂,၄၃၈ ၅၈၅ ၁,၈၅၃	၁,၄၂၂ ၁၄၂ ၁,၂၈၀	၂,၂၂၃ ၉၉၄ ၁,၂၂၉
ကယားပြည်နယ် မြို့ပြ ကျေးလက်	၅၇,၂၇၄ ၁၄,၆၆၈ ၄၂,၆၀၆	၂,၄၀၀ ၁,၁၄၂ ၁,၂၅၈	၇,၅၁၃ ၃,၂၈၇ ၄,၂၂၆	၅,၂၇၄ ၁,၇၈၈ ၃,၄၈၆	၂၅,၄၉၉ ၆,၀၁၈ ၁၉,၄၈၁	၁၅,၈၇၀ ၂,၃၁၇ ၁၃,၅၅၃	၂၂၂ ၄၁ ၁၈၁	၂၄၉ ၃၄ ၂၁၅	၂၄၇ ၄၁ ၂၀၆
ကရင်ပြည်နယ် မြို့ပြ ကျေးလက်	၃၀၈,၀၄၁ ၆၇,၁၆၇ ၂၄၀,၈၇၄	၉,၃၉၁ ၅,၄၄၉ ၃,၉၄၂	၁၆,၇၈၈ ၇,၂၈၄ ၉,၅၀၄	၂၃,၈၀၀ ၇,၈၉၁ ၁၅,၉၀၉	၁၉၃,၉၈၀ ၃၈,၀၈၉ ၁၅၅,၈၉၁	၅၀,၃၆၃ ၆,၃၈၈ ၄၃,၉၇၅	၈,၇၂၄ ၉၉၇ ၇,၇၂၇	၃,၃၀၄ ၆၁၇ ၂,၆၈၇	၁,၆၉၁ ၄၅၂ ၁,၂၃၉
ချင်းပြည်နယ် မြို့ပြ ကျေးလက်	၉၁,၁၂၁ ၁၉,၇၇၀ ၇၁,၃၅၁	၈၁၄ ၇၉၆ ၁၈	၁,၁၅၀ ၁,၀၃၆ ၁၁၄	၁,၆၁၈ ၁,၃၉၈ ၂၂၀	၆၀,၈၇၄ ၁၄,၃၃၉ ၄၆,၅၃၅	၂၅,၅၂၇ ၂,၀၆၅ ၂၃,၄၆၂	၅၇၂ ၃၀ ၅၄၂	၁၉၆ ၁၃ ၁၈၃	၃၇၀ ၉၃ ၂၇၇
စစ်ကိုင်းတိုင်းဒေသကြီး မြို့ပြ ကျေးလက်	၁,၀၉၆,၈၅၇ ၁၈၃,၇၇၂ ၉၁၃,၀၈၅	၉,၃၇၁ ၅,၃၄၄ ၄,၀၂၇	၅၆,၃၃၅ ၂၁,၂၃၆ ၃၅,၀၉၉	၆၀,၅၉၀ ၁၆,၉၃၉ ၄၃,၆၅၁	၄၉၆,၃၁၁ ၆၉,၉၂၉ ၄၂၆,၃၈၂	၄၄၀,၆၇၄ ၆၈,၁၉၂ ၃၇၂,၄၈၂	၂၃,၇၁၂ ၁,၁၆၂ ၂၂,၅၅၀	၅,၃၄၄ ၄၇၇ ၄,၈၆၇	၄,၅၂၀ ၄၉၃ ၄,၀၂၇
တနင်္သာရီတိုင်းဒေသကြီး မြို့ပြ ကျေးလက်	၂၈၃,၀၉၉ ၆၆,၈၀၇ ၂၁၆,၂၉၂	၁၀,၉၃၃ ၅,၀၀၁ ၅,၉၃၂	၂၅,၀၉၆ ၁၀,၆၅၂ ၁၄,၄၄၄	၂၃,၈၀၂ ၉,၁၆၁ ၁၄,၆၄၁	၁၃၆,၀၄၄ ၂၉,၃၀၀ ၁၀၆,၇၄၄	၇၂,၅၃၆ ၁၁,၅၃၈ ၆၀,၉၉၈	၉,၉၆၆ ၄၆၈ ၉,၄၉၈	၂,၄၇၉ ၁၈၂ ၂,၂၉၇	၂,၂၄၃ ၅၀၅ ၁,၇၃၈
ပဲခူးတိုင်းဒေသကြီး မြို့ပြ ကျေးလက်	၁,၁၄၂,၉၇၄ ၂၃၉,၀၁၄ ၉၀၃,၉၆၀	၁၈,၃၄၉ ၆,၉၃၃ ၁၁,၄၁၆	၄၄,၉၆၀ ၂၆,၉၁၀ ၁၈,၀၅၀	၆၆,၅၈၂ ၂၇,၉၇၈ ၃၈,၆၀၄	၆၃၂,၄၄၀ ၁၂၃,၈၀၁ ၅၀၈,၆၃၉	၃၄၂,၀၅၅ ၄၈,၃၈၆ ၂၉၃,၆၆၉	၂၁,၈၉၀ ၂,၄၁၈ ၁၉,၄၇၂	၁၂,၁၃၉ ၁,၁၇၆ ၁၀,၉၆၃	၄,၅၅၉ ၁,၄၁၂ ၃,၁၄၇

မြို့ပြ/ကျေးလက်	နေအိမ်အမျိုးအစား								
	စုစုပေါင်း	ကုန်ပစ္စည်း/တိုက်ခန်း/တိုက်ခန်း	ဘန်ဂလို/တိုက်ခန်း	တိုက်ခန်း	ပျဉ်ထောင်အိမ်/သစ်သားအိမ်	ဝါးအိမ်	၂၃ နှစ်ခံတံအိမ်	ခန့်ခံတံအိမ်	အခြား
မကွေးတိုင်းဒေသကြီး မြို့ပြ ကျေးလက်	၉၁၉,၇၇၇ ၁၃၁,၂၅၁ ၇၈၈,၅၂၆	၁၆,၁၂၁ ၅,၂၅၀ ၁၀,၈၇၁	၃၅,၄၃၈ ၁၅,၃၂၄ ၂၀,၁၁၄	၄၃,၇၉၂ ၁၁,၂၇၃ ၃၂,၅၁၉	၃၅၀,၀၀၅ ၂၉,၆၉၇ ၃၂၀,၃၀၈	၄၄၆,၁၁၁ ၆၇,၅၄၆ ၃၇၈,၅၆၅	၁၉,၀၉၁ ၁,၀၉၈ ၁၇,၉၉၃	၅,၇၀၄ ၅၀၅ ၅,၁၉၉	၃,၅၁၅ ၅၅၈ ၂,၉၅၇
မန္တလေးတိုင်းဒေသကြီး မြို့ပြ ကျေးလက်	၁,၃၂၃,၁၉၁ ၄၁၅,၆၃၄ ၉၀၇,၅၅၇	၃၇,၄၀၁ ၂၅,၆၂၈ ၁၁,၇၇၃	၁၃၀,၄၄၁ ၆၉,၆၈၉ ၆၀,၇၅၂	၉၃,၃၇၉ ၄၃,၄၄၂ ၄၉,၉၃၇	၂၉၇,၂၈၃ ၇၉,၈၈၄ ၂၁၇,၃၉၉	၇၂၀,၂၈၂ ၁၈၇,၆၂၇ ၅၃၂,၆၅၅	၂၅,၃၈၉ ၃,၉၆၃ ၂၁,၄၂၆	၉,၃၈၇ ၂,၆၀၆ ၆,၇၈၁	၉,၆၂၉ ၂,၇၉၅ ၆,၈၃၄
မွန်ပြည်နယ် မြို့ပြ ကျေးလက်	၄၂၂,၆၁၂ ၁၁၄,၁၈၇ ၃၀၈,၄၂၅	၉,၃၇၇ ၄,၈၈၅ ၄,၄၉၂	၃၃,၇၈၂ ၁၆,၄၁၄ ၁၇,၃၆၈	၄၆,၁၈၉ ၁၄,၆၁၉ ၃၁,၅၇၀	၂၄၁,၁၂၉ ၆၂,၇၄၇ ၁၇၈,၃၈၂	၇၄,၃၇၈ ၁၂,၉၀၄ ၆၁,၄၇၄	၁၀,၃၂၇ ၁,၄၁၀ ၈,၉၁၇	၄,၆၀၂ ၅၃၅ ၄,၀၆၇	၂,၈၂၈ ၆၇၃ ၂,၁၅၅
ရခိုင်ပြည်နယ် မြို့ပြ ကျေးလက်	၄၅၉,၇၇၂ ၇၂,၆၂၄ ၃၈၇,၁၄၈	၈,၆၅၉ ၂,၅၃၈ ၆,၁၂၁	၆,၀၇၂ ၄,၅၂၃ ၁,၅၄၉	၉,၁၇၂ ၅,၆၉၀ ၃,၄၈၂	၂၃၉,၈၇၆ ၃၅,၀၉၁ ၂၀၄,၇၈၅	၁၈၄,၅၆၂ ၂၃,၂၃၃ ၁၆၁,၃၂၉	၆,၅၂၆ ၄၉၃ ၆,၀၃၃	၂,၈၆၀ ၃၁၁ ၂,၅၄၉	၂,၀၄၅ ၇၄၅ ၁,၃၀၀
ရန်ကုန်တိုင်းဒေသကြီး မြို့ပြ ကျေးလက်	၁,၅၈၂,၉၄၄ ၁,၀၆၉,၀၅၆ ၅၁၃,၈၈၈	၂၆၆,၈၆၄ ၂၄၇,၅၈၃ ၁၉,၂၈၁	၁၁၇,၀၄၇ ၉၉,၆၆၃ ၁၇,၃၈၄	၁၅၀,၆၄၁ ၁၂၄,၉၄၉ ၂၅,၆၉၂	၆၅၉,၄၂၃ ၄၄၅,၄၇၆ ၂၁၃,၉၄၇	၃၄၄,၄၁၉ ၁၂၆,၄၉၆ ၂၁၇,၉၂၃	၁၇,၀၃၉ ၇,၇၂၁ ၉,၃၁၈	၁၁,၈၆၅ ၅,၄၉၃ ၆,၃၇၂	၁၅,၆၄၆ ၁၁,၆၇၅ ၃,၉၇၁
ရှမ်းပြည်နယ် မြို့ပြ ကျေးလက်	၁,၁၆၉,၅၆၉ ၂၇၉,၉၁၈ ၈၈၉,၆၅၁	၄၇,၀၂၈ ၂၈,၅၁၅ ၁၈,၅၁၃	၂၀၅,၂၃၉ ၉၃,၈၃၈ ၁၁၁,၄၀၁	၁၁၇,၃၀၇ ၃၉,၅၈၀ ၇၇,၇၂၇	၂၈၈,၁၉၀ ၄၃,၀၃၃ ၂၄၅,၁၅၇	၄၇၄,၁၂၇ ၆၆,၈၇၂ ၄၀၇,၂၅၅	၁၁,၃၇၈ ၁,၈၉၆ ၉,၄၈၂	၃,၁၄၄ ၆၈၅ ၂,၄၅၉	၂၃,၁၅၆ ၅,၄၉၉ ၁၇,၆၅၇
ဧရာဝတီတိုင်းဒေသကြီး မြို့ပြ ကျေးလက်	၁,၄၈၈,၉၈၃ ၂၀၀,၉၆၂ ၁,၂၈၈,၀၂၁	၉,၁၆၁ ၅,၆၉၃ ၃,၄၆၈	၂၇,၈၂၁ ၁၅,၉၆၉ ၁၁,၈၅၂	၃၆,၉၉၁ ၁၃,၉၀၃ ၂၃,၀၈၈	၆၃၆,၁၈၅ ၁၀၆,၉၀၁ ၅၂၉,၂၈၄	၆၈၅,၅၂၁ ၅၁,၄၅၉ ၆၃၄,၀၆၂	၄၆,၁၆၁ ၂,၆၅၄ ၄၃,၅၀၇	၃၂,၀၉၇ ၁,၇၆၆ ၃၀,၃၃၁	၁၅,၀၄၆ ၂,၆၁၇ ၁၂,၄၂၉
နေပြည်တော်ကောင်စီနယ်မြေ မြို့ပြ ကျေးလက်	၂၆၂,၂၅၃ ၇၈,၇၄၄ ၁၈၃,၅၀၉	၃၅,၀၃၆ ၂၈,၂၂၀ ၆,၈၁၆	၁၂,၆၄၈ ၇,၇၆၅ ၄,၈၈၃	၁၂,၉၅၀ ၅,၉၄၈ ၇,၀၀၂	၁၁၈,၁၁၂ ၂၂,၁၈၅ ၉၅,၉၂၇	၇၆,၆၄၃ ၁၂,၆၉၀ ၆၃,၉၅၃	၃,၃၃၈ ၇၄၂ ၂,၅၉၆	၁,၅၄၇ ၅၃၄ ၁,၀၁၃	၁,၉၇၉ ၆၆၀ ၁,၃၁၉



ဇယား (ဈ-၂)။ အိမ်ပိုင်ဆိုင်မှုအမျိုးအစားအလိုက် အိမ်ထောင်စုအရေအတွက်ကို ဖော်ပြသောဇယား

မြို့ပြ/ကျေးလက်	အိမ်ပိုင်ဆိုင်မှုအမျိုးအစား						
	စုစုပေါင်း	ပိုင်ရှင်	အိမ်ငှား	အခမဲ့ (မိဘ/ယောက်ျား/ဆွေမျိုး/ မိတ်ဆွေ)	အစိုးရဝန်ထမ်း အိမ်ရာ	ပုဂ္ဂလိကဝန်ထမ်း အိမ်ရာ	အခြား
ပြည်ထောင်စု	၁၀,၈၇၇,၈၃၂	၉,၃၀၂,၈၄၀	၈၀၅,၄၉၁	၂၇၂,၅၅၇	၃၅၄,၁၅၅	၇၇,၂၃၄	၆၅,၅၅၅
မြို့ပြ	၃,၀၄၉,၄၃၃	၂,၀၁၃,၀၅၂	၆၁၉,၀၆၄	၁၃၃,၀၂၅	၂၁၃,၈၇၅	၃၀,၈၉၀	၃၉,၅၂၇
ကျေးလက်	၇,၈၂၈,၃၉၉	၇,၂၈၉,၇၈၈	၁၈၆,၄၂၇	၁၃၉,၅၃၂	၁၄၀,၂၈၀	၄၆,၃၄၄	၂၆,၀၂၈
ကချင်ပြည်နယ်	၂၆၉,၃၆၅	၂၂၄,၃၄၆	၂၂,၅၇၇	၆,၆၃၇	၁၁,၄၉၆	၁,၉၃၃	၂,၃၇၆
မြို့ပြ	၉၅,၈၅၉	၆၈,၁၆၇	၁၅,၇၂၇	၃,၃၉၃	၆,၇၀၄	၇၉၈	၁,၀၇၀
ကျေးလက်	၁၇၃,၅၀၆	၁၅၆,၁၇၉	၆,၈၅၀	၃,၂၄၄	၄,၇၉၂	၁,၁၃၅	၁,၃၀၆
ကယားပြည်နယ်	၅၇,၂၇၄	၄၉,၄၀၀	၂,၆၄၁	၁,၂၁၇	၃,၆၈၈	၁၇၂	၁၅၆
မြို့ပြ	၁၄,၆၆၈	၁၀,၃၉၃	၁,၅၄၆	၅၉၉	၁,၉၉၂	၅၅	၈၃
ကျေးလက်	၄၂,၆၀၆	၃၉,၀၀၇	၁,၀၉၅	၆၁၈	၁,၆၉၆	၁၁၇	၇၃
ကရင်ပြည်နယ်	၃၀၈,၀၄၁	၂၆၆,၄၅၁	၂၃,၈၄၈	၇,၁၈၄	၇,၁၈၈	၁,၈၆၀	၁,၅၁၀
မြို့ပြ	၆၇,၁၆၇	၄၀,၈၄၈	၁၈,၆၄၂	၂,၈၇၅	၃,၆၈၂	၅၁၃	၆၀၇
ကျေးလက်	၂၄၀,၈၇၄	၂၂၅,၆၀၃	၅,၂၀၆	၄,၃၀၉	၃,၅၀၆	၁,၃၄၇	၉၀၃
ချင်းပြည်နယ်	၉၁,၁၂၁	၈၀,၇၂၂	၅,၁၈၇	၉၀၇	၃,၄၀၁	၄၆၄	၄၁၀
မြို့ပြ	၁၉,၇၇၀	၁၂,၁၉၃	၄,၀၇၃	၃၉၂	၂,၇၃၈	၂၂၇	၁၄၇
ကျေးလက်	၇၁,၃၅၁	၆၈,၅၂၉	၁,၁၁၄	၅၁၅	၆၆၃	၂၃၇	၂၆၃
စစ်ကိုင်းတိုင်းဒေသကြီး	၁,၀၉၆,၈၅၇	၁,၀၂၂,၀၇၀	၂၉,၇၈၄	၁၈,၇၉၇	၁၉,၇၈၂	၃,၉၃၃	၂,၄၉၁
မြို့ပြ	၁၈၃,၇၇၂	၁၄၂,၇၅၂	၂၀,၂၄၄	၆,၂၀၂	၁၁,၈၉၈	၁,၆၅၁	၁,၀၂၅
ကျေးလက်	၉၁၃,၀၈၅	၈၇၉,၃၁၈	၉,၅၄၀	၁၂,၅၉၅	၇,၈၈၄	၂,၂၈၂	၁,၄၆၆
တနင်္သာရီတိုင်းဒေသကြီး	၂၈၃,၀၉၉	၂၁၇,၉၅၀	၃၀,၇၅၃	၁၅,၄၁၄	၉,၄၃၇	၈,၅၁၅	၁,၀၃၀
မြို့ပြ	၆၆,၈၀၇	၄၁,၄၃၅	၁၅,၅၉၇	၄,၅၉၁	၃,၃၆၃	၁,၅၉၆	၂၂၅
ကျေးလက်	၂၁၆,၂၉၂	၁၇၆,၅၁၅	၁၅,၁၅၆	၁၀,၈၂၃	၆,၀၇၄	၆,၉၁၉	၈၀၅
ပဲခူးတိုင်းဒေသကြီး	၁,၁၄၂,၉၇၄	၁,၀၅၀,၀၀၃	၃၀,၉၉၉	၂၃,၀၅၁	၃၁,၂၇၉	၄,၅၉၀	၃,၀၅၂
မြို့ပြ	၂၃၉,၀၁၄	၁၉၀,၃၁၆	၂၃,၂၇၂	၁၀,၂၄၂	၁၂,၆၃၆	၁,၀၉၇	၁,၄၅၁
ကျေးလက်	၉၀၃,၉၆၀	၈၅၉,၆၈၇	၇,၇၂၇	၁၂,၈၀၉	၁၈,၆၄၃	၃,၄၉၃	၁,၆၀၁



မြို့ပြ/ကျေးလက်	အိမ်ပိုင်ဆိုင်မှုအမျိုးအစား						
	စုစုပေါင်း	ပိုင်ရှင်	အိမ်ငှား	အခမဲ့ (မိဘ/ယောက်ျားမ/ ဆွေမျိုး/ မိတ်ဆွေ)	အစိုးရဝန်ထမ်း အိမ်ရာ	ပုဂ္ဂလိကဝန်ထမ်း အိမ်ရာ	အခြား
<b>မကွေးတိုင်းဒေသကြီး</b>							
မြို့ပြ	၉၁၉,၇၇၇	၈၅၀,၇၄၉	၁၉,၉၃၇	၁၈,၀၈၉	၂၆,၄၇၃	၁,၈၀၉	၂,၇၂၀
ကျေးလက်	၁၃၁,၂၅၁	၁၀၁,၀၅၃	၁၃,၁၅၄	၅,၄၀၄	၉,၉၂၉	၅၄၈	၁,၁၆၃
	၇၈၈,၅၂၆	၉၅၁,၈၀၂	၃၃,၀၉၁	၂၃,၄၉၃	၃၆,၄၀၂	၂,၃၅၇	၃,၈၈၃
<b>မန္တလေးတိုင်းဒေသကြီး</b>							
မြို့ပြ	၁,၃၂၃,၁၉၁	၁,၁၁၄,၄၁၁	၉၅,၂၈၂	၄၃,၆၀၅	၄၅,၆၃၆	၁၀,၄၀၉	၁၃,၈၄၈
ကျေးလက်	၄၁၅,၆၃၄	၂၆၈,၇၀၈	၇၇,၃၅၇	၂၆,၈၇၁	၂၈,၃၀၃	၄,၀၂၆	၁၀,၃၆၉
	၉၃၈,၈၂၅	၃၈၃,၁၁၉	၁၇၂,၆၃၉	၇၀,၄၇၆	၇၃,၉၃၉	၁၄,၄၃၅	၂၄,၂၁၇
<b>မွန်ပြည်နယ်</b>							
မြို့ပြ	၄၂၂,၆၁၂	၃၇၂,၃၁၄	၂၁,၀၉၄	၁၃,၂၆၄	၁၁,၄၅၃	၂,၃၃၀	၂,၁၅၇
ကျေးလက်	၁၁၄,၁၈၇	၈၉,၂၉၅	၁၂,၇၄၅	၅,၅၆၈	၅,၄၆၁	၄၉၀	၆၂၈
	၅၃၆,၇၉၉	၄၆၁,၆၀၉	၃၃,၈၃၉	၁၈,၈၃၂	၁၆,၉၁၄	၂,၈၂၀	၂,၇၈၅
<b>ရခိုင်ပြည်နယ်</b>							
မြို့ပြ	၄၅၉,၇၇၂	၄၁၈,၂၆၂	၁၂,၉၉၅	၁၃,၅၄၀	၁၂,၄၃၇	၇၀၈	၁,၈၃၀
ကျေးလက်	၇၂,၆၂၄	၅၇,၅၃၉	၆,၀၉၅	၂,၉၅၉	၄,၉၀၅	၂၅၉	၈၆၇
	၅၃၂,၃၉၆	၄၇၅,၈၀၁	၁၉,၀၈၀	၁၆,၄၉၉	၁၇,၃၄၂	၉၆၇	၂,၆၉၇
<b>ရန်ကုန်တိုင်းဒေသကြီး</b>							
မြို့ပြ	၁,၅၈၂,၉၄၄	၁,၀၂၀,၇၇၈	၃၈၇,၈၅၃	၅၃,၈၅၆	၇၇,၃၃၃	၂၀,၂၈၈	၂၂,၈၃၆
ကျေးလက်	၁,၀၆၉,၀၅၆	၆၀၆,၆၄၇	၃၂၈,၄၃၇	၄၂,၆၄၂	၆၀,၀၉၁	၁၃,၃၅၄	၁၇,၈၈၅
	၂,၆၅၂,၀၀၀	၁,၆၂၇,၄၂၅	၇၁၆,၂၉၀	၉၆,၅၀၈	၁၃၇,၄၂၄	၃၃,၆၄၂	၄၀,၇၂၁
<b>ရှမ်းပြည်နယ်</b>							
မြို့ပြ	၁,၁၆၉,၅၆၉	၁,၀၁၉,၃၈၄	၆၉,၆၅၅	၂၄,၅၉၁	၄၀,၈၂၄	၁၀,၁၅၈	၄,၉၅၇
ကျေးလက်	၂၇၉,၉၁၈	၁၈၅,၆၆၄	၅၄,၀၉၅	၁၀,၈၈၇	၂၄,၄၃၄	၂,၇၉၉	၂,၀၃၉
	၁,၄၄၈,၄၈၇	၁,၂၀၅,၀၄၈	၁၂၃,၇၅၀	၃၅,၄၇၈	၆၅,၂၅၈	၁၂,၉၅၇	၆,၉၉၆
<b>ဧရာဝတီတိုင်းဒေသကြီး</b>							
မြို့ပြ	၁,၄၈၈,၉၈၃	၁,၃၉၆,၈၉၄	၃၉,၁၆၇	၂၅,၈၁၀	၁၅,၉၈၄	၆,၁၆၁	၄,၉၆၇
ကျေးလက်	၂၀၀,၉၆၂	၁၆၃,၂၉၁	၁၉,၆၀၅	၇,၀၅၄	၈,၇၄၅	၁,၁၁၆	၁,၁၅၁
	၁,၆၈၉,၈၄၅	၁,၅၆၀,၁၈၅	၅၈,၇၇၂	၃၂,၈၆၄	၂၄,၇၂၉	၇,၂၇၇	၆,၁၁၈
<b>နေပြည်တော်ကောင်စီနယ်မြေ</b>							
မြို့ပြ	၂၆၂,၂၅၃	၁၉၉,၀၇၆	၁၃,၇၁၉	၆,၅၉၅	၃၇,၇၄၄	၃,၉၀၄	၁,၂၁၅
ကျေးလက်	၇၈,၇၄၄	၃၄,၇၅၁	၈,၄၇၅	၃,၃၄၆	၂၈,၉၉၄	၂,၃၆၁	၈၁၇
	၃၄၁,၀၀၇	၂၃၃,၈၂၇	၂၂,၁၉၄	၉,၉၄၁	၆၆,၇၃၈	၆,၂၆၅	၂,၀၂၂

ဇယား (ဈ-၃)။ အသုံးပြုသည့်အိမ်သာအမျိုးအစားအလိုက် အိမ်ထောင်စုအရေအတွက်ကို ဖော်ပြသောဇယား

မြို့ပြ/ကျေးလက်	အိမ်သာအမျိုးအစား							
	စုစုပေါင်း	ရေဆွဲအိမ်သာ	ရေလောင်း/ ယင်လုံ အိမ်သာ	သန့်ရှင်းသောယင်လုံအိမ်သာ ဆောက်လုပ်သုံးစွဲမှုရာခိုင်နှုန်း	တွင်း/လောင်း အိမ်သာ	တွင်းမရှိ အိမ်သာ	အခြား	အိမ်သာမရှိ
ပြည်ထောင်စု	၁၀,၈၇၇,၈၃၂	၂၂၈,၉၇၅	၇,၈၅၅,၁၃၇	၇၄.၃	၈၅၅,၄၄၅	၂၉၁,၁၈၂	၈၃,၈၈၀	၁,၅၆၃,၂၁၃
မြို့ပြ	၃,၀၄၉,၄၃၃	၁၅၈,၇၇၃	၂,၆၅၆,၂၆၂	၉၂.၃	၁၁၆,၉၇၂	၃၀,၉၁၇	၈,၃၉၈	၇၈,၁၁၁
ကျေးလက်	၇,၈၂၈,၃၉၉	၇၀,၂၀၂	၅,၁၉၈,၈၇၅	၆၇.၃	၇၃၈,၄၇၃	၂၆၀,၂၆၅	၇၅,၄၈၂	၁,၄၈၅,၁၀၂
ကချင်ပြည်နယ်	၂၆၉,၃၆၅	၂,၇၄၀	၂၂၇,၅၂၆	၈၅.၅	၃၀,၅၈၁	၁,၄၆၅	၁,၅၈၁	၅,၄၆၂
မြို့ပြ	၉၅,၈၅၉	၁,၂၀၁	၈၆,၆၄၇	၉၁.၆	၇,၂၀၄	၁၂၁	၁၃၉	၅၅၇
ကျေးလက်	၁၇၃,၅၀၆	၁,၅၃၉	၁၄၀,၈၇၉	၈၂.၁	၂၃,၃၇၇	၁,၃၄၄	၁,၄၄၂	၄,၉၀၅
ကယားပြည်နယ်	၅၇,၂၇၄	၅၄၂	၅၀,၁၉၅	၈၈.၆	၁,၉၃၅	၅၀၂	၂၀၉	၃,၈၉၁
မြို့ပြ	၁၄,၆၆၈	၂၉၂	၁၃,၅၉၀	၉၄.၆	၅၈၀	၁၁	၂၂	၁၇၃
ကျေးလက်	၄၂,၆၀၆	၂၅၀	၃၆,၆၀၅	၈၆.၅	၁,၃၅၅	၄၉၁	၁၈၇	၃,၇၁၈
ကရင်ပြည်နယ်	၃၀၈,၀၄၁	၄,၁၈၈	၂၀၈,၀၉၃	၆၈.၉	၁၄,၉၃၅	၃,၀၅၄	၂,၃၇၁	၇၅,၄၀၀
မြို့ပြ	၆၇,၁၆၇	၇၁၅	၆၂,၇၆၉	၉၄.၅	၁,၂၉၇	၁၃၉	၇၇	၂,၁၇၀
ကျေးလက်	၂၄၀,၈၇၄	၃,၄၇၃	၁၄၅,၃၂၄	၆၁.၈	၁၃,၆၃၈	၂,၉၁၅	၂,၂၉၄	၇၃,၂၃၀
ချင်းပြည်နယ်	၉၁,၁၂၁	၅၀၄	၆၇,၄၂၂	၇၄.၅	၇,၂၂၆	၁,၀၅၀	၅၁၂	၁၄,၄၀၇
မြို့ပြ	၁၉,၇၇၀	၁၇၃	၁၈,၂၁၈	၉၃.၀	၆၇၇	၃၃	၆၈	၆၀၁
ကျေးလက်	၇၁,၃၅၁	၃၃၁	၄၉,၂၀၄	၆၉.၄	၆,၅၄၉	၁,၀၁၇	၄၄၄	၁၃,၈၀၆
စစ်ကိုင်းတိုင်းဒေသကြီး	၁,၀၉၆,၈၅၇	၁၃,၃၄၅	၇၇၁,၆၀၇	၇၁.၆	၁၂၁,၈၉၉	၆,၅၄၂	၅,၈၀၃	၁၇၇,၆၆၁
မြို့ပြ	၁၈၃,၇၇၂	၄,၁၄၄	၁၆၂,၁၀၅	၉၀.၅	၁၀,၆၁၃	၂၃၀	၃၄၆	၆,၃၃၄
ကျေးလက်	၉၁၃,၀၈၅	၉,၂၀၁	၆၀၉,၅၀၂	၆၇.၈	၁၁၁,၂၈၆	၆,၃၁၂	၅,၄၅၇	၁၇၁,၃၂၇
တနင်္သာရီတိုင်းဒေသကြီး	၂၈၃,၀၉၉	၃,၅၇၆	၁၈၅,၀၆၇	၆၆.၆	၂၃,၈၀၆	၂၃,၇၃၃	၂,၈၁၁	၄၄,၁၀၆
မြို့ပြ	၆၆,၈၀၇	၁,၈၅၁	၅၈,၁၁၁	၈၉.၈	၂,၇၈၈	၂,၂၉၃	၂၁၄	၁,၅၅၀
ကျေးလက်	၂၁၆,၂၉၂	၁,၇၂၅	၁၂၆,၉၅၆	၅၉.၅	၂၁,၀၁၈	၂၁,၄၄၀	၂,၅၉၇	၄၂,၅၅၆
ပဲခူးတိုင်းဒေသကြီး	၁,၁၄၂,၉၇၄	၉,၂၄၉	၈၄၄,၁၆၁	၇၄.၇	၈၉,၉၆၀	၆၇,၁၄၁	၁၀,၀၆၂	၁၂၂,၄၀၁
မြို့ပြ	၂၃၉,၀၁၄	၄,၂၈၅	၂၁၀,၄၂၃	၈၉.၈	၁၃,၁၀၉	၃,၉၆၆	၇၉၄	၆,၄၃၇
ကျေးလက်	၉၀၃,၉၆၀	၄,၉၆၄	၆၃၃,၇၃၈	၇၀.၇	၇၆,၈၅၁	၆၃,၁၇၅	၉,၂၆၈	၁၁၅,၉၆၄

မြို့ပြ/ကျေးလက်	အိမ်သာအမျိုးအစား							
	စုစုပေါင်း	ရေဆွဲအိမ်သာ	ရေလောင်း/ ယင်လုံ အိမ်သာ	သန့်ရှင်းသောယင်လုံအိမ်သာ ဆောက်လုပ်သုံးစွဲမှုရာခိုင်နှုန်း	တွင်း/လား အိမ်သာ	တွင်းမရှိ အိမ်သာ	အခြား	အိမ်သာမရှိ
<b>မကွေးတိုင်းဒေသကြီး</b>	<b>၉၁၉,၇၇၇</b>	<b>၆,၅၅၉</b>	<b>၆၂၂,၇၇၉</b>	<b>၆၈.၄</b>	<b>၁၁၈,၁၇၁</b>	<b>၄,၅၁၅</b>	<b>၆,၄၁၇</b>	<b>၁၆၁,၃၃၆</b>
မြို့ပြ	၁၃၁,၂၅၁	၂,၂၆၁	၁၀၇,၄၅၄	၈၃.၆	၁၅,၀၄၂	၄၅၀	၄၁၂	၅,၆၃၂
ကျေးလက်	၇၈၈,၅၂၆	၄,၂၉၈	၅၁၅,၃၂၅	၆၅.၉	၁၀၃,၁၂၉	၄,၀၆၅	၆,၀၀၅	၁၅၅,၇၀၄
<b>မန္တလေးတိုင်းဒေသကြီး</b>	<b>၁,၃၂၃,၁၉၁</b>	<b>၂၈,၉၇၃</b>	<b>၁,၀၂၆,၅၈၆</b>	<b>၇၉.၈</b>	<b>၅၂,၂၀၂</b>	<b>၃,၆၃၉</b>	<b>၄,၂၉၃</b>	<b>၂၀၇,၄၉၈</b>
မြို့ပြ	၄၁၅,၆၃၄	၁၄,၄၆၈	၃၇၀,၄၄၆	၉၂.၆	၁၄,၃၃၇	၉၄၃	၁,၃၀၄	၁၄,၁၃၆
ကျေးလက်	၉၀၇,၅၅၇	၁၄,၅၀၅	၆၅၆,၁၄၀	၇၃.၉	၃၇,၈၆၅	၂,၆၉၆	၂,၉၈၉	၁၉၃,၃၆၂
<b>မွန်ပြည်နယ်</b>	<b>၄၂၂,၆၁၂</b>	<b>၅,၂၀၀</b>	<b>၃၂၇,၄၉၈</b>	<b>၇၈.၇</b>	<b>၁၂,၄၅၀</b>	<b>၅,၈၃၂</b>	<b>၂,၈၉၈</b>	<b>၆၈,၇၃၄</b>
မြို့ပြ	၁၁၄,၁၈၇	၁,၉၈၅	၁၀၃,၈၉၅	၉၂.၇	၂,၁၇၈	၈၇၄	၃၉၇	၄,၈၅၈
ကျေးလက်	၃၀၈,၄၂၅	၃,၂၁၅	၂၂၃,၆၀၃	၇၃.၅	၁၀,၂၇၂	၄,၉၅၈	၂,၅၀၁	၆၃,၈၇၆
<b>ရခိုင်ပြည်နယ်</b>	<b>၄၅၉,၇၇၂</b>	<b>၂,၉၁၅</b>	<b>၁၄၃,၄၇၄</b>	<b>၃၁.၈</b>	<b>၆,၄၉၅</b>	<b>၁၃,၃၃၁</b>	<b>၄,၄၉၄</b>	<b>၂၈၉,၀၆၃</b>
မြို့ပြ	၇၂,၆၂၄	၈၈၈	၅၄,၂၆၄	၇၅.၉	၁,၂၄၃	၂,၂၉၄	၃၄၉	၁၃,၅၈၆
ကျေးလက်	၃၈၇,၁၄၈	၂,၀၂၇	၈၉,၂၁၀	၂၃.၆	၅,၂၅၂	၁၁,၀၃၇	၄,၁၄၅	၂၇၅,၄၇၇
<b>ရန်ကုန်တိုင်းဒေသကြီး</b>	<b>၁,၅၈၂,၉၄၄</b>	<b>၉၉,၃၁၈</b>	<b>၁,၃၄၂,၉၀၂</b>	<b>၉၁.၁</b>	<b>၄၁,၈၉၁</b>	<b>၄၂,၅၀၀</b>	<b>၄,၅၉၄</b>	<b>၅၁,၇၃၉</b>
မြို့ပြ	၁,၀၆၉,၀၅၆	၉၄,၈၇၅	၉၂၅,၀၉၉	၉၅.၄	၂၂,၃၀၁	၁၃,၄၃၂	၂,၀၀၆	၁၁,၃၄၃
ကျေးလက်	၅၁၃,၈၈၈	၄,၄၄၃	၄၁၇,၈၀၃	၈၂.၂	၁၉,၅၉၀	၂၉,၀၆၈	၂,၅၈၈	၄၀,၃၉၆
<b>ရှမ်းပြည်နယ်</b>	<b>၁,၁၆၉,၅၆၉</b>	<b>၁၇,၉၂၈</b>	<b>၇၂၈,၃၅၅</b>	<b>၆၃.၈</b>	<b>၂၄၃,၄၅၅</b>	<b>၂၉,၃၃၃</b>	<b>၂၀,၁၄၀</b>	<b>၁၃၀,၃၅၈</b>
မြို့ပြ	၂၇၉,၉၁၈	၆,၉၃၃	၂၅၁,၃၀၂	၉၂.၃	၁၆,၅၅၆	၁,၁၂၄	၁,၄၂၇	၂,၅၇၆
ကျေးလက်	၈၈၉,၆၅၁	၁၀,၉၉၅	၄၇၇,၀၅၃	၅၄.၉	၂၂၆,၈၉၉	၂၈,၂၀၉	၁၈,၇၁၃	၁၂၇,၇၈၂
<b>ဧရာဝတီတိုင်းဒေသကြီး</b>	<b>၁,၄၈၈,၉၈၃</b>	<b>၉,၀၄၆</b>	<b>၁,၁၁၅,၇၂၆</b>	<b>၇၄.၉</b>	<b>၇၈,၅၀၄</b>	<b>၈၇,၇၀၂</b>	<b>၁၆,၈၅၆</b>	<b>၁၉၁,၁၄၉</b>
မြို့ပြ	၂၀၀,၉၆၂	၃,၂၃၈	၁၇၈,၇၉၇	၉၀.၆	၆,၄၃၂	၄,၉၂၇	၇၂၅	၆,၈၄၃
ကျေးလက်	၁,၂၈၈,၀၂၁	၅,၈၀၈	၉၂၆,၉၂၉	၇၂.၄	၇၂,၀၇၂	၈၂,၇၇၅	၁၆,၁၃၁	၁၈၄,၃၀၆
<b>နေပြည်တော်ကောင်စီနယ်မြေ</b>	<b>၂၆၂,၂၅၃</b>	<b>၂၄,၈၉၂</b>	<b>၂၀၃,၇၃၆</b>	<b>၈၇.၂</b>	<b>၁၁,၉၃၅</b>	<b>၈၄၃</b>	<b>၈၃၉</b>	<b>၂၀,၀၀၈</b>
မြို့ပြ	၇၈,၇၄၄	၂၁,၄၆၄	၅၃,၁၅၂	၉၄.၈	၂,၆၁၅	၈၀	၁၁၈	၁,၃၁၅
ကျေးလက်	၁၈၃,၅၀၉	၃,၄၂၈	၁၅၀,၅၈၄	၈၃.၉	၉,၃၂၀	၇၆၃	၇၂၁	၁၈,၆၉၃

ဇယား (ဈ-၄(က))။ နေအိမ်အဆောက်အအုံတွင် အမိုးအတွက်အဓိကအသုံးပြုသည့်ပစ္စည်းအမျိုးအစားအလိုက် အိမ်ထောင်စုအရေအတွက်ကို မြို့ပြ/ကျေးလက်ခွဲခြားဖော်ပြသောဇယား

မြို့ပြ/ကျေးလက်	အမိုးအမျိုးအစား						
	စုစုပေါင်း	ခန့်/သက်ကယ်/ အင်ဖက်	ဝါး	သစ်သား	သွပ်	အုတ်ကြွပ်/အုတ်/ ကွန်ကရစ်	အခြား
ပြည်ထောင်စု	၁၀,၈၇၇,၈၃၂	၃,၅၇၃,၉၈၀	၂၄၁,၉၉၃	၁၄,၉၂၆	၆,၆၈၄,၆၀၈	၂၃၇,၂၄၅	၁၂၅,၀၈၀
မြို့ပြ	၃,၀၄၉,၄၃၃	၃၅၃,၉၁၄	၆၃,၅၀၅	၅,၄၀၇	၂,၄၇၄,၂၂၃	၁၄၀,၅၁၈	၁၁,၈၆၆
ကျေးလက်	၇,၈၂၈,၃၉၉	၃,၂၂၀,၀၆၆	၁၇၈,၄၈၈	၉,၅၁၉	၄,၂၁၀,၃၈၅	၉၆,၇၂၇	၁၁၃,၂၁၄
ကချင်ပြည်နယ်	၂၆၉,၃၆၅	၇၁,၃၃၇	၉၉၁	၃၈၃	၁၉၀,၈၃၄	၂,၆၂၁	၃,၁၉၉
မြို့ပြ	၉၅,၈၅၉	၁၀,၇၂၂	၂၇၅	၁၁၆	၈၃,၄၀၅	၉၉၀	၃၂၁
ကျေးလက်	၁၇၃,၅၀၆	၆၀,၅၈၅	၇၁၆	၂၆၇	၁၀၇,၄၂၉	၁,၆၃၁	၂,၈၇၈
ကယားပြည်နယ်	၅၇,၂၇၄	၉,၀၇၁	၅၇၄	၁၀၆	၄၆,၅၈၀	၃၃၈	၆၀၅
မြို့ပြ	၁၄,၆၆၈	၁,၁၁၅	၁၆	၁၇	၁၃,၃၆၃	၁၄၃	၁၄
ကျေးလက်	၄၂,၆၀၆	၇,၉၅၆	၅၅၈	၈၉	၃၃,၂၁၇	၁၉၅	၅၉၁
ကရင်ပြည်နယ်	၃၀၈,၀၄၁	၁၀၆,၃၂၂	၂,၀၁၂	၃၉၉	၁၉၅,၆၄၅	၂,၂၇၃	၁,၃၉၀
မြို့ပြ	၆၇,၁၆၇	၁၀,၀၃၁	၁၀၃	၇၈	၅၅,၇၃၂	၈၉၉	၃၂၄
ကျေးလက်	၂၄၀,၈၇၄	၉၆,၂၉၁	၁,၉၀၉	၃၂၁	၁၃၉,၉၁၃	၁,၃၇၄	၁,၀၆၆
ချင်းပြည်နယ်	၉၁,၁၂၁	၁၉,၄၁၃	၂,၉၇၄	၁,၁၀၈	၆၅,၆၁၀	၈၃	၁,၉၃၃
မြို့ပြ	၁၉,၇၇၀	၈၁၀	၁၅၃	၉၅	၁၈,၅၄၉	၅၁	၁၁၂
ကျေးလက်	၇၁,၃၅၁	၁၈,၆၀၃	၂,၈၂၁	၁,၀၁၃	၄၇,၀၆၁	၃၂	၁,၈၂၁
စစ်ကိုင်းတိုင်းဒေသကြီး	၁,၀၉၆,၈၅၇	၃၄၄,၈၆၂	၅၉,၆၅၉	၂,၂၂၆	၆၅၂,၉၂၅	၅,၂၅၈	၃၁,၉၂၇
မြို့ပြ	၁၈၃,၇၇၂	၁၇,၇၆၉	၁၈,၃၃၉	၆၂၉	၁၄၂,၈၀၂	၃,၃၂၁	၉၁၂
ကျေးလက်	၉၁၃,၀၈၅	၃၂၇,၀၉၃	၄၁,၃၂၀	၁,၅၉၇	၅၁၀,၁၂၃	၁,၉၃၇	၃၁,၀၁၅
ကနဦးစီတိုင်းဒေသကြီး	၂၈၃,၀၉၉	၁၉၁,၄၅၄	၂၇၆	၁၁၅	၇၈,၅၂၀	၈,၀၃၂	၄,၇၀၂
မြို့ပြ	၆၆,၈၀၇	၂၉,၅၁၅	၆၈	၅၀	၃၃,၃၃၇	၃,၄၉၇	၃၄၀
ကျေးလက်	၂၁၆,၂၉၂	၁၆၁,၉၃၉	၂၀၈	၆၅	၄၅,၁၈၃	၄,၅၃၅	၄,၃၆၂
ပဲခူးတိုင်းဒေသကြီး	၁,၁၄၂,၉၇၄	၄၄၉,၄၃၁	၄,၆၅၈	၁,၀၄၇	၆၇၃,၄၆၁	၆,၇၆၀	၇,၆၁၇
မြို့ပြ	၂၃၉,၀၁၄	၃၆,၅၇၁	၉၅၄	၃၀၅	၁၉၇,၀၈၂	၃,၃၇၅	၇၂၇
ကျေးလက်	၉၀၃,၉၆၀	၄၁၂,၈၆၀	၃,၇၀၄	၇၄၂	၄၇၆,၃၇၉	၃,၃၈၅	၆,၈၉၀

မြို့ပြ/ကျေးလက်	အမိုးအမျိုးအစား						
	စုစုပေါင်း	ဓနိ/သက်ကယ်/ အင်ဖက်	ဝါး	သစ်သား	သွပ်	အုတ်ကြွပ်/အုတ်/ ကွန်ကရစ်	အခြား
မကွေးတိုင်းဒေသကြီး	၉၁၉,၇၇၇	၃၀၄,၄၃၃	၆၈,၈၆၉	၁,၅၀၆	၅၂၂,၉၁၉	၈,၁၅၉	၁၃,၈၉၁
မြို့ပြ	၁၃၁,၂၅၁	၁၉,၉၆၃	၁၀,၇၀၄	၂၀၅	၉၈,၁၃၈	၁,၉၃၆	၃၀၅
ကျေးလက်	၇၈၈,၅၂၆	၂၈၄,၄၇၀	၅၈,၁၆၅	၁,၃၀၁	၄၂၄,၇၈၁	၆,၂၂၃	၁၃,၅၈၆
မန္တလေးတိုင်းဒေသကြီး	၁,၃၂၃,၁၉၁	၁၈၄,၉၁၂	၈၈,၇၁၇	၁,၉၀၇	၉၈၇,၂၅၀	၂၆,၈၃၇	၃၃,၅၆၈
မြို့ပြ	၄၁၅,၆၃၄	၁၀,၂၂၃	၂၉,၇၅၁	၈၆၆	၃၄၈,၀၃၇	၂၃,၂၃၀	၃,၅၂၇
ကျေးလက်	၉၀၇,၅၅၇	၁၇၄,၆၈၉	၅၈,၉၆၆	၁,၀၄၁	၆၃၉,၂၁၃	၃,၆၀၇	၃၀,၀၄၁
မွန်ပြည်နယ်	၄၂၂,၆၁၂	၁၆၃,၉၁၀	၄၇၂	၃၁၀	၂၄၆,၃၃၉	၃,၂၆၄	၈,၃၁၇
မြို့ပြ	၁၁၄,၁၈၇	၂၈,၅၅၆	၁၁၇	၈၁	၈၃,၁၂၆	၁,၉၆၇	၃၄၀
ကျေးလက်	၃၀၈,၄၂၅	၁၃၅,၃၅၄	၃၅၅	၂၂၉	၁၆၃,၂၁၃	၁,၂၉၇	၇,၉၇၇
ရခိုင်ပြည်နယ်	၄၅၉,၇၇၂	၃၃၀,၄၄၇	၂,၉၂၁	၃၂၀	၁၂၃,၂၂၅	၁,၇၇၈	၁,၀၈၁
မြို့ပြ	၇၂,၆၂၄	၃၃,၁၆၃	၄၅၆	၁၀၄	၃၇,၈၆၄	၉၂၇	၁၁၀
ကျေးလက်	၃၈၇,၁၄၈	၂၉၇,၂၈၄	၂,၄၆၅	၂၁၆	၈၅,၃၆၁	၈၅၁	၉၇၁
ရန်ကုန်တိုင်းဒေသကြီး	၁,၅၈၂,၉၄၄	၂၈၂,၀၀၁	၂,၇၃၂	၂,၆၅၆	၁,၂၀၈,၆၀၅	၈၂,၂၈၇	၄,၆၆၃
မြို့ပြ	၁,၀၆၉,၀၅၆	၈၂,၄၈၃	၁,၅၈၀	၂,၁၃၉	၉၀၁,၄၈၇	၇၈,၃၀၂	၃,၀၆၅
ကျေးလက်	၅၁၃,၈၈၈	၁၉၉,၅၁၈	၁,၁၅၂	၅၁၇	၃၀၇,၁၁၈	၃,၉၈၅	၁,၅၉၈
ရှမ်းပြည်နယ်	၁,၁၆၉,၅၆၉	၁၉၂,၈၇၇	၃,၉၇၁	၁,၄၀၈	၈၈၀,၈၁၈	၈၃,၃၇၇	၇,၁၁၈
မြို့ပြ	၂၇၉,၉၁၈	၈,၂၅၃	၄၀၆	၃၆၉	၂၅၁,၅၁၉	၁၈,၂၆၅	၁,၁၀၆
ကျေးလက်	၈၈၉,၆၅၁	၁၈၄,၆၂၄	၃,၅၆၅	၁,၀၃၉	၆၂၉,၂၉၉	၆၅,၁၁၂	၆,၀၁၂
ဧရာဝတီတိုင်းဒေသကြီး	၁,၄၈၈,၉၈၃	၈၅၇,၆၂၈	၁,၈၆၇	၁,၀၉၀	၆၂၀,၀၆၇	၃,၇၇၇	၄,၅၅၄
မြို့ပြ	၂၀၀,၉၆၂	၅၉,၆၃၉	၂၉၈	၂၅၆	၁၃၈,၁၉၅	၂,၁၃၂	၄၄၂
ကျေးလက်	၁,၂၈၈,၀၂၁	၇၉၇,၉၈၉	၁,၅၆၉	၈၃၄	၄၈၁,၈၇၂	၁,၆၄၅	၄,၁၁၂
နေပြည်တော်ကောင်စီနယ်မြေ	၂၆၂,၂၅၃	၆၅,၈၈၂	၁,၃၀၀	၃၄၅	၁၉၁,၈၁၀	၂,၄၀၁	၅၁၅
မြို့ပြ	၇၈,၇၄၄	၅,၀၇၁	၂၈၅	၉၇	၇၁,၅၈၇	၁,၄၈၃	၂၂၁
ကျေးလက်	၁၈၃,၅၀၉	၆၀,၈၁၁	၁,၀၁၅	၂၄၈	၁၂၀,၂၂၃	၉၁၈	၂၉၄

ဇယား (ဈ-၄ (ခ))။ နေအိမ်အဆောက်အအုံတွင် အကာအတွက်အဓိကအသုံးပြုသည့်ပစ္စည်းအမျိုးအစားအလိုက် အိမ်ထောင်စုအရေအတွက်ကို မြို့ပြ/ကျေးလက်ခွဲခြားဖော်ပြသောဇယား

မြို့ပြ/ကျေးလက်	အကာအမျိုးအစား							
	စုစုပေါင်း	ဓနိ/သက်ကယ်/အင်ဖက်	ဝါး	မြေကြီး	သစ်သား	သွပ်	အုတ်ကြွပ်/အုတ်/ ကွန်ကရစ်	အခြား
<b>ပြည်ထောင်စု</b>	<b>၁၀,၈၇၇,၈၃၂</b>	<b>၁,၀၂၅,၅၄၉</b>	<b>၅,၅၇၁,၁၀၅</b>	<b>၂၃,၀၁၅</b>	<b>၂,၃၅၂,၂၁၂</b>	<b>၅၄,၃၂၉</b>	<b>၁,၇၃၂,၂၉၁</b>	<b>၁၁၉,၃၃၁</b>
မြို့ပြ	၃,၀၄၉,၄၃၃	၁၀၂,၂၂၆	၁,၁၆၁,၄၄၇	၅,၂၆၂	၆၇၇,၃၈၉	၃၂,၉၀၆	၁,၀၄၂,၅၆၅	၂၇,၆၃၈
ကျေးလက်	၇,၈၂၈,၃၉၉	၉၂၃,၃၂၃	၄,၄၀၉,၆၅၈	၁၇,၇၅၃	၁,၆၇၄,၈၂၃	၂၁,၄၂၃	၆၈၉,၇၂၆	၉၁,၆၉၃
<b>ကချင်ပြည်နယ်</b>	<b>၂၆၉,၃၆၅</b>	<b>၁,၂၅၈</b>	<b>၁၇၂,၆၁၀</b>	<b>၂၄၉</b>	<b>၅၅,၁၇၆</b>	<b>၇၈၇</b>	<b>၃၇,၂၀၆</b>	<b>၂,၀၇၉</b>
မြို့ပြ	၉၅,၈၅၉	၄၂၄	၅၇,၂၆၃	၇၇	၁၄,၄၃၅	၂၆၅	၂၃,၀၃၄	၃၆၁
ကျေးလက်	၁၇၃,၅၀၆	၈၃၄	၁၁၅,၃၄၇	၁၇၂	၄၀,၇၄၁	၅၂၂	၁၄,၁၇၂	၁,၇၁၈
<b>ကယားပြည်နယ်</b>	<b>၅၇,၂၇၄</b>	<b>၂၀၂</b>	<b>၁၇,၃၅၂</b>	<b>၅၄</b>	<b>၂၆,၂၅၅</b>	<b>၂၉၉</b>	<b>၁၂,၅၆၅</b>	<b>၅၄၇</b>
မြို့ပြ	၁၄,၆၆၈	၄၃	၂,၇၂၆	၁၀	၆,၃၀၈	၅၀	၅,၅၁၅	၁၆
ကျေးလက်	၄၂,၆၀၆	၁၅၉	၁၄,၆၂၆	၄၄	၁၉,၉၄၇	၂၄၉	၇,၀၅၀	၅၃၁
<b>ကရင်ပြည်နယ်</b>	<b>၃၀၈,၀၄၁</b>	<b>၃၃,၆၈၀</b>	<b>၆၅,၉၆၇</b>	<b>၃၃၅</b>	<b>၁၆၃,၈၀၅</b>	<b>၈၃၉</b>	<b>၃၉,၂၄၁</b>	<b>၄,၁၇၄</b>
မြို့ပြ	၆၇,၁၆၇	၂,၂၉၇	၁၂,၅၄၁	၄၉	၃၂,၅၃၄	၃၄၆	၁၈,၅၉၆	၈၀၄
ကျေးလက်	၂၄၀,၈၇၄	၃၁,၃၈၃	၅၃,၄၂၆	၂၈၆	၁၃၁,၂၇၁	၄၉၃	၂၀,၆၄၅	၃,၃၇၀
<b>ချင်းပြည်နယ်</b>	<b>၉၁,၁၂၁</b>	<b>၄၃၁</b>	<b>၃၁,၁၅၄</b>	<b>၈၀</b>	<b>၅၄,၇၆၀</b>	<b>၇၂၁</b>	<b>၃,၅၃၃</b>	<b>၄၄၂</b>
မြို့ပြ	၁၉,၇၇၀	၅၄	၂,၇၃၇	၇	၁၃,၅၂၈	၃၂၉	၃,၀၇၂	၄၃
ကျေးလက်	၇၁,၃၅၁	၃၇၇	၂၈,၄၁၇	၇၃	၄၁,၂၃၂	၃၉၂	၄၆၁	၃၉၉
<b>စစ်ကိုင်းတိုင်းဒေသကြီး</b>	<b>၁,၀၉၆,၈၅၇</b>	<b>၁၄,၆၄၀</b>	<b>၇၂၄,၄၈၄</b>	<b>၁,၀၂၆</b>	<b>၂၃၁,၅၁၅</b>	<b>၁,၅၇၅</b>	<b>၁၁၃,၃၀၅</b>	<b>၁၀,၃၁၂</b>
မြို့ပြ	၁၈၃,၇၇၂	၁,၅၀၀	၁၀၆,၄၇၈	၁၇၂	၃၃,၈၉၃	၅၅၃	၄၀,၆၈၁	၄၉၅
ကျေးလက်	၉၁၃,၀၈၅	၁၃,၁၄၀	၆၁၈,၀၀၆	၈၅၄	၁၉၇,၆၂၂	၁,၀၂၂	၇၂,၆၂၄	၉,၈၁၇
<b>တနင်္သာရီတိုင်းဒေသကြီး</b>	<b>၂၈၃,၀၉၉</b>	<b>၂၃,၄၂၇</b>	<b>၁၀၀,၈၅၅</b>	<b>၃၅၃</b>	<b>၁၀၄,၅၈၈</b>	<b>၁,၀၆၈</b>	<b>၄၉,၁၂၉</b>	<b>၃,၆၇၉</b>
မြို့ပြ	၆၆,၈၀၇	၁,၉၇၃	၁၈,၂၆၀	၉၉	၂၄,၅၈၃	၄၅၆	၂၀,၈၈၈	၅၄၈
ကျေးလက်	၂၁၆,၂၉၂	၂၁,၄၅၄	၈၂,၅၉၅	၂၅၄	၈၀,၀၀၅	၆၁၂	၂၈,၂၄၁	၃,၁၃၁
<b>ပဲခူးတိုင်းဒေသကြီး</b>	<b>၁,၁၄၂,၉၇၄</b>	<b>၄၁,၂၅၅</b>	<b>၇၁၄,၁၁၅</b>	<b>၇၆၉</b>	<b>၂၆၈,၄၇၆</b>	<b>၁,၅၅၈</b>	<b>၁၀၇,၆၈၅</b>	<b>၉,၁၁၆</b>
မြို့ပြ	၂၃၉,၀၁၄	၃,၇၂၈	၁၁၂,၃၃၃	၁၅၄	၆၅,၆၄၄	၇၅၀	၅၄,၇၅၀	၁,၆၅၅
ကျေးလက်	၉၀၃,၉၆၀	၃၇,၅၂၇	၆၀၁,၇၈၂	၆၁၅	၂၀၂,၈၃၂	၈၀၈	၅၂,၉၃၅	၇,၄၆၁

မြို့ပြ/ကျေးလက်	အကာအမျိုးအစား							
	စုစုပေါင်း	ခန့်/သက်တမ်း/ အင်ဖက်	ဝါး	မြေကြီး	သစ်သား	သွပ်	အုတ်ကြွပ်/ အုတ်/ ကွန်ကရစ်	အခြား
မကျေးတိုင်းဒေသကြီး	၉၁၉,၇၇၇	၂၉,၃၂၇	၆၇၅,၆၇၃	၆၉၆	၁၂၂,၈၈၂	၁,၀၄၃	၈၁,၄၄၂	၈,၇၁၄
မြို့ပြ	၁၃၁,၂၅၁	၂,၄၅၁	၈၅,၈၆၂	၁၂၅	၁၃,၅၁၃	၃၈၀	၂၈,၄၂၇	၄၉၃
ကျေးလက်	၇၈၈,၅၂၆	၂၆,၈၇၆	၅၈၉,၈၁၁	၅၇၁	၁၀၉,၃၆၉	၆၆၃	၅၃,၀၁၅	၈,၂၂၁
မန္တလေးတိုင်းဒေသကြီး	၁,၃၂၃,၁၉၁	၂၆,၅၄၁	၉၅၃,၉၇၉	၁,၄၈၀	၇၉,၆၉၄	၂,၇၄၄	၂၄၂,၈၃၉	၁၅,၉၁၄
မြို့ပြ	၄၁၅,၆၃၄	၃,၇၉၇	၂၄၅,၃၁၃	၃၄၄	၂၈,၇၈၈	၁,၅၈၇	၁၃၂,၅၆၆	၃,၂၃၉
ကျေးလက်	၉၀၇,၅၅၇	၂၂,၇၄၄	၇၀၈,၆၆၆	၁,၁၃၆	၅၀,၉၀၆	၁,၁၅၇	၁၁၀,၂၇၃	၁၂,၆၇၅
မွန်ပြည်နယ်	၄၂၂,၆၁၂	၄၉,၀၅၁	၁၀၃,၃၄၂	၃၆၂	၁၉၂,၂၉၇	၁,၈၈၃	၆၇,၇၃၇	၇,၉၄၀
မြို့ပြ	၁၁၄,၁၈၇	၄,၃၈၁	၃၀,၂၈၄	၁၀၁	၄၆,၄၀၅	၉၆၀	၃၁,၀၃၃	၁,၀၂၃
ကျေးလက်	၃၀၈,၄၂၅	၄၄,၆၇၀	၇၃,၀၅၈	၂၆၁	၁၄၅,၈၉၂	၉၂၃	၃၆,၇၀၄	၆,၉၁၇
ရခိုင်ပြည်နယ်	၄၅၉,၇၇၂	၃၆,၂၉၅	၂၇၃,၁၃၆	၅၉၄	၁၂၅,၇၉၉	၁,၂၁၃	၂၀,၈၇၆	၁,၈၅၉
မြို့ပြ	၇၂,၆၂၄	၂,၂၄၀	၃၈,၁၀၆	၉၀	၂၀,၃၄၆	၄၈၆	၁၁,၀၈၀	၂၇၆
ကျေးလက်	၃၈၇,၁၄၈	၃၄,၀၅၅	၂၃၅,၀၃၀	၅၀၄	၁၀၅,၄၅၃	၇၂၇	၉,၇၉၆	၁,၅၈၃
ရန်ကုန်တိုင်းဒေသကြီး	၁,၅၈၂,၉၄၄	၁၄၄,၇၈၃	၅၀၃,၉၉၀	၇၆၈	၃၇၉,၂၆၄	၂၄,၁၆၀	၅၀၆,၀၂၆	၂၃,၉၅၃
မြို့ပြ	၁,၀၆၉,၀၅၆	၄၁,၃၆၀	၂၇၁,၄၀၈	၅၂၈	၂၇၁,၁၇၉	၂၁,၄၃၄	၄၄၉,၄၈၂	၁၃,၆၆၅
ကျေးလက်	၅၁၃,၈၈၈	၁၀၃,၄၂၃	၂၃၂,၅၈၂	၂၄၀	၁၀၈,၀၈၅	၂,၇၂၆	၅၆,၅၄၄	၁၀,၂၈၈
ရှမ်းပြည်နယ်	၁,၁၆၉,၅၆၉	၆,၂၉၈	၅၅၉,၇၇၈	၁၅,၅၃၅	၂၃၆,၅၅၆	၉,၉၉၄	၃၃၂,၄၄၉	၈,၉၅၉
မြို့ပြ	၂၇၉,၉၁၈	၁,၄၅၃	၈၀,၆၄၉	၃,၃၆၇	၃၇,၈၄၄	၂,၃၇၂	၁၅၁,၇၅၈	၂,၄၇၅
ကျေးလက်	၈၈၉,၆၅၁	၄,၈၄၅	၄၇၉,၁၂၉	၁၂,၁၆၈	၁၉၈,၇၁၂	၇,၆၂၂	၁၈၀,၆၉၁	၆,၄၈၄
ဧရာဝတီတိုင်းဒေသကြီး	၁,၄၈၈,၉၈၃	၆၁၆,၁၆၂	၄၉၉,၇၃၇	၅၁၈	၂၈၂,၄၈၇	၆,၁၄၆	၆၃,၂၂၆	၂၀,၇၀၇
မြို့ပြ	၂၀၀,၉၆၂	၃၆,၀၃၈	၆၈,၁၄၄	၈၇	၆၀,၀၃၅	၂,၇၇၀	၃၁,၈၃၁	၂,၀၅၇
ကျေးလက်	၁,၂၈၈,၀၂၁	၅၈၀,၁၂၄	၄၃၁,၅၉၃	၄၃၁	၂၂၂,၄၅၂	၃,၃၇၆	၃၁,၃၉၅	၁၈,၆၅၀
နေပြည်တော်ကောင်စီနယ်မြေ	၂၆၂,၂၅၃	၂,၁၉၉	၁၇၄,၉၃၃	၁၉၆	၂၈,၆၅၈	၂၉၉	၅၅,၀၃၂	၉၃၆
မြို့ပြ	၇၈,၇၄၄	၄၈၇	၂၉,၃၄၃	၅၂	၈,၃၅၄	၁၆၈	၃၉,၈၅၂	၄၈၈
ကျေးလက်	၁၈၃,၅၀၉	၁,၇၁၂	၁၄၅,၅၉၀	၁၄၄	၂၀,၃၀၄	၁၃၁	၁၅,၁၈၀	၄၄၈



ဇယား (ဈ-၄ (ဂ))။ နေအိမ်အဆောက်အအုံတွင် အခင်းအတွက်အဓိကအသုံးပြုသည့်ပစ္စည်းအမျိုးအစားအလိုက် အိမ်ထောင်စုအရေအတွက်ကို  
မြို့ပြ/ကျေးလက်ခွဲခြားဖော်ပြသောဇယား

မြို့ပြ/ကျေးလက်	အခင်းအမျိုးအစား					
	စုစုပေါင်း	ဝါး	မြေကြီး	သစ်သား	အုတ်ကြွပ်/ အုတ်/ ကွန်ကရစ်	အခြား
ပြည်ထောင်စု	၁၀,၈၇၇,၈၃၂	၂,၇၂၄,၆၆၀	၈၆၂,၅၁၆	၅,၅၂၈,၇၁၁	၁,၆၅၅,၃၂၀	၁၀၆,၆၂၅
မြို့ပြ	၃,၀၄၉,၄၃၃	၃၃၄,၉၈၅	၁၈၁,၃၅၁	၁,၄၅၆,၆၂၇	၁,၀၄၁,၆၅၂	၃၄,၈၁၈
ကျေးလက်	၇,၈၂၈,၃၉၉	၂,၃၈၉,၆၇၅	၆၈၁,၁၆၅	၄,၀၇၂,၀၈၄	၆၁၃,၆၆၈	၇၁,၈၀၇
ကချင်ပြည်နယ်	၂၆၉,၃၆၅	၆၆,၈၆၇	၁၆,၆၈၆	၁၃၈,၉၆၄	၄၄,၀၇၅	၂,၇၇၃
မြို့ပြ	၉၅,၈၅၉	၁၄,၂၇၆	၇,၀၂၄	၄၆,၁၃၂	၂၇,၄၆၇	၉၆၀
ကျေးလက်	၁၇၃,၅၀၆	၅၂,၅၉၁	၉,၆၆၂	၉၂,၈၃၂	၁၆,၆၀၈	၁,၈၁၃
ကယားပြည်နယ်	၅၇,၂၇၄	၉,၃၈၅	၂၅၄	၃၅,၆၉၉	၁၁,၅၁၉	၄၁၇
မြို့ပြ	၁၄,၆၆၈	၅၅၉	၁၀၆	၈,၈၀၉	၅,၁၁၂	၈၂
ကျေးလက်	၄၂,၆၀၆	၈,၈၂၆	၁၄၈	၂၆,၈၉၀	၆,၄၀၇	၃၃၅
ကရင်ပြည်နယ်	၃၀၈,၀၄၁	၄၆,၄၈၂	၁,၃၈၆	၂၂၈,၃၉၆	၂၈,၉၇၂	၂,၈၀၅
မြို့ပြ	၆၇,၁၆၇	၄,၅၀၆	၄၈၅	၄၇,၁၃၉	၁၄,၃၈၆	၆၅၁
ကျေးလက်	၂၄၀,၈၇၄	၄၁,၉၇၆	၉၀၁	၁၈၁,၂၅၇	၁၄,၅၈၆	၂,၁၅၄
ချင်းပြည်နယ်	၉၁,၁၂၁	၂၁,၀၆၉	၃၃၈	၆၇,၄၆၈	၁,၆၆၅	၅၈၁
မြို့ပြ	၁၉,၇၇၀	၁,၃၉၆	၉၀	၁၆,၅၈၅	၁,၅၃၅	၁၆၄
ကျေးလက်	၇၁,၃၅၁	၁၉,၆၇၃	၂၄၈	၅၀,၈၈၃	၁၃၀	၄၁၇
စစ်ကိုင်းတိုင်းဒေသကြီး	၁,၀၉၆,၈၅၇	၁၂၁,၄၆၂	၂၈၉,၃၅၄	၅၆၇,၃၈၁	၁၁၀,၈၃၇	၇,၈၂၃
မြို့ပြ	၁၈၃,၇၇၂	၈,၇၅၉	၃၆,၀၆၉	၉၁,၄၄၇	၄၅,၆၃၀	၁,၈၆၇
ကျေးလက်	၉၁၃,၀၈၅	၁၁၂,၇၀၃	၂၅၃,၂၈၅	၄၇၅,၉၃၄	၆၅,၂၀၇	၅,၉၅၆
တနင်္သာရီတိုင်းဒေသကြီး	၂၈၃,၀၉၉	၃၂,၀၁၂	၃,၃၃၉	၁၉၉,၁၉၂	၄၆,၀၀၂	၂,၅၅၄
မြို့ပြ	၆၆,၈၀၇	၃,၃၅၁	၉၇၇	၄၁,၃၈၈	၂၀,၅၆၆	၅၂၅
ကျေးလက်	၂၁၆,၂၉၂	၂၈,၆၆၁	၂,၃၆၂	၁၅၇,၈၀၄	၂၅,၄၃၆	၂,၀၂၉
ပဲခူးတိုင်းဒေသကြီး	၁,၁၄၂,၉၇၄	၂၉၅,၀၀၁	၁၇,၉၈၄	၇၄၅,၃၇၆	၇၆,၅၉၆	၈,၀၁၇
မြို့ပြ	၂၃၉,၀၁၄	၃၅,၆၁၇	၅,၀၆၆	၁၅၄,၇၄၅	၄၁,၃၇၄	၂,၂၁၂
ကျေးလက်	၉၀၃,၉၆၀	၂၅၉,၃၈၄	၁၂,၉၁၈	၅၉၀,၆၃၁	၃၅,၂၂၂	၅,၈၀၅



မြို့ပြ/ကျေးလက်	အခင်းအမျိုးအစား					
	စုစုပေါင်း	ဝါး	မြေကြီး	သစ်သား	အုတ်ကြွပ်/ အုတ်/ ကွန်ကရစ်	အခြား
<b>မကွေးတိုင်းဒေသကြီး</b>						
မြို့ပြ	၉၁၉,၇၇၇	၄၇၆,၁၇၀	၇၂,၇၇၇	၂၈၈,၉၇၈	၇၃,၁၂၁	၈,၇၃၁
ကျေးလက်	၁၃၁,၂၅၁	၄၆,၁၆၄	၁၇,၇၇၃	၃၃,၇၆၆	၃၁,၉၁၆	၁,၆၃၂
<b>မန္တလေးတိုင်းဒေသကြီး</b>						
မြို့ပြ	၁,၃၂၃,၁၉၁	၃၂၈,၄၁၈	၃၀၄,၃၇၃	၃၉၀,၅၅၂	၂၈၄,၈၁၅	၁၅,၀၃၃
ကျေးလက်	၄၁၅,၆၃၄	၃၈,၁၆၉	၈၄,၃၆၁	၁၂၀,၄၇၇	၁၆၇,၄၉၄	၅,၁၃၃
<b>မွန်ပြည်နယ်</b>						
မြို့ပြ	၄၂၂,၆၁၂	၆၁,၁၇၂	၁,၅၅၈	၃၁၇,၆၆၈	၃၇,၈၇၃	၄,၃၄၁
ကျေးလက်	၁၁၄,၁၈၇	၇,၇၅၃	၅၀၁	၈၈,၇၆၉	၁၆,၀၆၀	၁,၁၀၄
<b>ရခိုင်ပြည်နယ်</b>						
မြို့ပြ	၄၅၉,၇၇၂	၁၅၈,၈၃၆	၃,၈၉၉	၂၇၇,၆၁၀	၁၆,၅၇၆	၂,၈၅၁
ကျေးလက်	၇၂,၆၂၄	၁၈,၄၉၅	၈၃၈	၄၄,၇၄၁	၇,၇၄၀	၈၁၀
<b>ရန်ကုန်တိုင်းဒေသကြီး</b>						
မြို့ပြ	၁,၅၈၂,၉၄၄	၂၄၆,၄၉၇	၈,၁၂၆	၈၂၃,၂၃၄	၄၈၆,၇၂၅	၁၈,၃၆၂
ကျေးလက်	၁,၀၆၉,၀၅၆	၉၄,၀၇၅	၄,၉၆၁	၅၂၅,၅၉၀	၄၃၁,၃၄၅	၁၃,၀၈၅
<b>ရှမ်းပြည်နယ်</b>						
မြို့ပြ	၁,၁၆၉,၅၆၉	၃၅၈,၆၅၁	၁၃၁,၅၈၁	၃၄၂,၅၇၄	၃၂၃,၂၉၆	၁၃,၄၆၇
ကျေးလက်	၂၇၉,၉၁၈	၂၂,၂၀၇	၂၀,၆၁၀	၇၃,၀၇၆	၁၆၀,၃၉၅	၃,၆၃၀
<b>ဧရာဝတီတိုင်းဒေသကြီး</b>						
မြို့ပြ	၁,၄၈၈,၉၈၃	၄၂၈,၈၅၂	၇,၆၀၈	၉၇၇,၂၃၉	၅၈,၁၈၆	၁၇,၀၉၈
ကျေးလက်	၂၀၀,၉၆၂	၃၁,၅၄၇	၁,၄၁၀	၁၃၅,၃၄၅	၃၀,၅၃၆	၂,၁၂၄
<b>နေပြည်တော်ကောင်စီနယ်မြေ</b>						
မြို့ပြ	၂၆၂,၂၅၃	၇၃,၇၈၆	၃,၂၅၃	၁၂၈,၃၈၀	၅၅,၀၆၂	၁,၇၇၂
ကျေးလက်	၇၈,၇၄၄	၈,၁၁၁	၁,၀၈၀	၂၈,၆၁၈	၄၀,၀၉၆	၈၃၉
	၁၈၃,၅၀၉	၆၅,၆၇၅	၂,၁၇၃	၉၉,၇၆၂	၁၄,၉၆၆	၉၃၃

---

မြန်မာနိုင်ငံလူ့ဦးရေနှင့်အိမ်အကြောင်းအရာသန်းခေါင်စာရင်း

သန်းခေါင်စာရင်းအစီရင်ခံစာ အတွဲ ၂ (ပြည်ထောင်စု)

အပိုင်း(ည) အိမ်အသုံးအဆောင်ပစ္စည်းများ

---

ဇယား (ည-၁)။ အလင်းရောင်အတွက် အဓိကအသုံးပြုသည့်မီးအမျိုးအစားအလိုက် အိမ်ထောင်စုအရေအတွက်ကို မြို့ပြ/ကျေးလက်ခွဲခြားဖော်ပြသောဇယား

မြို့ပြ/ကျေးလက်	အလင်းရောင်အတွက် အဓိကအသုံးပြုသည့်မီးအမျိုးအစား								
	စုစုပေါင်း	လျှပ်စစ်မီး	ရေနံဆီမီး	ဖယောင်းတိုင်မီး	ဘက်ထရီမီး	မီးစက် (ပုဂ္ဂလိက)	ရေအားလျှပ်စစ် (ပုဂ္ဂလိက)	နေရောင်ခြည် စွမ်းအင်သုံး (ဆိုလာပြား)	အခြား
<b>ပြည်ထောင်စု</b>	<b>၁၀,၈၇၇,၈၃၂</b>	<b>၃,၅၂၇,၇၁၇</b>	<b>၈၇၆,၅၇၈</b>	<b>၂,၂၅၁,၉၃၆</b>	<b>၁,၈၄၃,၇၅၆</b>	<b>၁,၀၁၃,၁၄၉</b>	<b>၁၇၇,၅၀၇</b>	<b>၉၄၅,၂၄၂</b>	<b>၂၄၁,၉၄၇</b>
မြို့ပြ	၃,၀၄၉,၄၃၃	၂,၃၆၃,၄၀၃	၁၅,၇၈၆	၂၁၈,၀၉၇	၁၉၁,၅၂၉	၁၇၇,၃၀၉	၂၅,၇၈၆	၄၂,၈၁၁	၁၄,၇၁၂
ကျေးလက်	၇,၈၂၈,၃၉၉	၁,၁၆၄,၃၁၄	၈၆၀,၇၉၂	၂,၀၃၃,၈၃၉	၁,၆၅၂,၂၂၇	၈၃၅,၈၄၀	၁၅၁,၇၂၁	၉၀၂,၄၃၁	၂၂၇,၂၃၅
<b>ကချင်ပြည်နယ်</b>	<b>၂၆၉,၃၆၅</b>	<b>၈၁,၅၉၀</b>	<b>၇၉၂</b>	<b>၈၂,၃၈၇</b>	<b>၁၁,၀၈၆</b>	<b>၃၃,၉၇၆</b>	<b>၉,၈၉၂</b>	<b>၄၇,၆၁၄</b>	<b>၂,၀၂၈</b>
မြို့ပြ	၉၅,၈၅၉	၅၅,၉၄၁	၁၂၇	၁၅,၂၅၁	၃,၃၄၄	၈,၃၈၉	၄,၂၀၁	၈,၁၆၀	၄၄၆
ကျေးလက်	၁၇၃,၅၀၆	၂၅,၆၄၉	၆၆၅	၆၇,၁၃၆	၇,၇၄၂	၂၅,၅၈၇	၅,၆၉၁	၃၉,၄၅၄	၁,၅၈၂
<b>ကယားပြည်နယ်</b>	<b>၅၇,၂၇၄</b>	<b>၂၇,၈၃၁</b>	<b>၃,၁၄၀</b>	<b>၁၁,၃၇၉</b>	<b>၂,၀၄၃</b>	<b>၇၉၆</b>	<b>၅၄၉</b>	<b>၁၀,၀၇၁</b>	<b>၁,၄၆၅</b>
မြို့ပြ	၁၄,၆၆၈	၁၃,၂၃၇	၄၀	၁,၀၁၁	၈၀	၅	၂	၂၆၅	၂၈
ကျေးလက်	၄၂,၆၀၆	၁၄,၅၉၄	၃,၁၀၀	၁၀,၃၆၈	၁,၉၆၃	၇၉၁	၅၄၇	၉,၈၀၆	၁,၄၃၇
<b>ကရင်ပြည်နယ်</b>	<b>၃၀၈,၀၄၁</b>	<b>၈၂,၈၀၅</b>	<b>၃၁,၉၀၅</b>	<b>၁၃၉,၃၅၀</b>	<b>၅,၉၂၃</b>	<b>၂၅,၅၆၂</b>	<b>၃,၁၅၅</b>	<b>၁၈,၀၄၆</b>	<b>၁,၂၉၅</b>
မြို့ပြ	၆၇,၁၆၇	၄၈,၅၂၆	၇၃၈	၈,၉၉၄	၁,၇၈၆	၅,၅၈၇	၂၁၉	၁,၁၃၈	၁၇၉
ကျေးလက်	၂၄၀,၈၇၄	၃၄,၂၇၉	၃၁,၁၆၇	၁၃၀,၃၅၆	၄,၁၃၇	၁၉,၉၇၅	၂,၉၃၆	၁၆,၉၀၈	၁,၁၁၆
<b>ချင်းပြည်နယ်</b>	<b>၉၁,၁၂၁</b>	<b>၁၄,၀၇၄</b>	<b>၅,၃၉၃</b>	<b>၂၆,၇၆၃</b>	<b>၈,၂၇၉</b>	<b>၃,၂၆၈</b>	<b>၁၀,၉၅၁</b>	<b>၁၄,၆၆၃</b>	<b>၇,၇၃၀</b>
မြို့ပြ	၁၉,၇၇၀	၈,၁၆၅	၈၇	၇,၀၅၆	၅၂၀	၂,၅၃၁	၁၂၆	၁,၁၂၀	၁၆၅
ကျေးလက်	၇၁,၃၅၁	၅,၉၀၉	၅,၃၀၆	၁၉,၇၀၇	၇,၇၅၉	၇၃၇	၁၀,၈၂၅	၁၃,၅၄၃	၇,၅၆၅
<b>စစ်ကိုင်းတိုင်းဒေသကြီး</b>	<b>၁,၀၉၆,၈၅၇</b>	<b>၂၆၅,၁၃၁</b>	<b>၉,၅၆၀</b>	<b>၁၇၂,၆၃၄</b>	<b>၂၇၀,၅၅၆</b>	<b>၁၈၀,၈၈၃</b>	<b>၈,၈၃၄</b>	<b>၁၃၀,၀၀၅</b>	<b>၅၉,၂၅၄</b>
မြို့ပြ	၁၈၃,၇၇၂	၁၂၂,၀၆၅	၂၄၅	၁၀,၇၄၄	၁၃,၉၃၀	၂၅,၁၁၀	၁,၇၁၄	၈,၀၅၈	၁,၉၀၆
ကျေးလက်	၉၁၃,၀၈၅	၁၄၃,၀၆၆	၉,၃၁၅	၁၆၁,၈၉၀	၂၅၆,၆၂၆	၁၅၅,၇၇၃	၇,၁၂၀	၁၂၁,၉၄၇	၅၇,၃၄၈
<b>တနင်္သာရီတိုင်းဒေသကြီး</b>	<b>၂၈၃,၀၉၉</b>	<b>၂၂,၇၅၄</b>	<b>၅၀,၂၇၄</b>	<b>၆၂,၀၇၇</b>	<b>၂,၁၉၅</b>	<b>၁၃၃,၈၂၄</b>	<b>၂,၂၄၀</b>	<b>၇,၂၇၁</b>	<b>၂,၄၆၄</b>
မြို့ပြ	၆၆,၈၀၇	၇,၀၄၉	၁,၅၈၅	၇,၃၁၃	၃၂၉	၄၈,၉၂၃	၉၂၈	၂၆၉	၄၁၁
ကျေးလက်	၂၁၆,၂၉၂	၁၅,၇၀၅	၄၈,၆၈၉	၅၄,၇၆၄	၁,၈၆၆	၈၄,၉၀၁	၁,၃၁၂	၇,၀၀၂	၂,၀၅၃
<b>ပဲခူးတိုင်းဒေသကြီး</b>	<b>၁,၁၄၂,၉၇၄</b>	<b>၃၁၆,၀၉၁</b>	<b>၁၀၀,၂၄၇</b>	<b>၃၂၉,၈၃၃</b>	<b>၂၅၇,၃၀၃</b>	<b>၅၁,၉၄၃</b>	<b>၁,၄၃၅</b>	<b>၇၂,၉၆၂</b>	<b>၁၃,၁၆၀</b>
မြို့ပြ	၂၃၉,၀၁၄	၁၇၇,၄၅၃	၁,၉၈၅	၂၄,၅၉၈	၃၀,၄၅၉	၂,၆၄၃	၈၃	၈၃၀	၉၆၃
ကျေးလက်	၉၀၃,၉၆၀	၁၃၈,၆၃၈	၉၈,၂၆၂	၃၀၅,၂၃၅	၂၂၆,၈၄၄	၄၉,၃၀၀	၁,၃၅၂	၇၂,၁၃၂	၁၂,၁၉၇

မြို့ပြ/ကျေးလက်	အလင်းရောင်အတွက် အဓိကအသုံးပြုသည့်မီးအမျိုးအစား								
	စုစုပေါင်း	လျှပ်စစ်မီး	ရေနံဆီမီး	ဖယောင်းတိုင်မီး	ဘက်ထရီမီး	မီးစက် (ပုဂ္ဂလိက)	ရေအားလျှပ်စစ် (ပုဂ္ဂလိက)	နေရောင်ခြည် စွမ်းအင်သုံး (ဆိုလာပြား)	အခြား
<b>မကွေးတိုင်းဒေသကြီး</b>									
မြို့ပြ	၉၁၉,၇၇၇	၂၀၈,၄၇၃	၃,၄၉၁	၂၀၇,၃၂၇	၂၄၆,၃၇၃	၁၀၆,၁၇၈	၇,၁၃၂	၉၃,၁၉၂	၄၇,၆၁၁
ကျေးလက်	၁၃၁,၂၅၁	၁၁၆,၃၄၅	၁၂၀	၆,၀၁၆	၄,၀၃၃	၁,၅၉၅	၁,၂၀၁	၇၃၉	၁,၂၀၂
<b>မန္တလေးတိုင်းဒေသကြီး</b>									
မြို့ပြ	၁,၃၂၃,၁၉၁	၅၂၀,၈၃၈	၅,၉၄၉	၁၈၅,၂၂၅	၂၉၆,၀၇၃	၁၄၆,၅၂၀	၉,၁၅၁	၁၀၇,၃၀၄	၅၂,၁၃၁
ကျေးလက်	၄၁၅,၆၃၄	၃၅၈,၁၈၈	၂၄၅	၁၅,၉၀၂	၁၇,၄၆၈	၁၅,၅၁၂	၁,၀၉၀	၃,၀၀၁	၄,၂၂၈
<b>မွန်ပြည်နယ်</b>									
မြို့ပြ	၄၂၂,၆၁၂	၁၅၀,၈၇၆	၁၄,၉၅၈	၁၃၄,၈၅၃	၁၈,၃၁၄	၈၈,၃၅၆	၁,၇၆၉	၁၁,၃၈၃	၂,၁၀၃
ကျေးလက်	၁၁၄,၁၈၇	၇၆,၈၉၃	၇၉၈	၁၇,၂၁၈	၆,၄၉၅	၁၁,၁၉၃	၅၉၉	၄၈၃	၅၀၈
<b>ရခိုင်ပြည်နယ်</b>									
မြို့ပြ	၄၅၉,၇၇၂	၅၉,၀၃၉	၅၄,၁၆၅	၂၇၁,၁၁၉	၁၇,၆၄၄	၄၀,၉၄၄	၇၉၇	၁၄,၇၂၆	၁,၃၃၈
ကျေးလက်	၇၂,၆၂၄	၃၃,၅၄၇	၁,၈၃၉	၂၁,၅၀၅	၄,၀၀၄	၉,၆၀၅	၃၃၉	၁,၄၈၅	၃၀၀
<b>ရန်ကုန်တိုင်းဒေသကြီး</b>									
မြို့ပြ	၁,၅၈၂,၉၄၄	၁,၀၉၇,၁၄၆	၈၉,၅၄၀	၁၁၃,၈၀၅	၁၈၆,၈၈၉	၆၂,၇၁၉	၇၀၅	၂၅,၀၇၆	၇,၀၆၄
ကျေးလက်	၁,၀၆၉,၀၅၆	၉၃၄,၃၉၃	၃,၈၇၇	၃၂,၃၆၁	၆၂,၂၉၇	၃၁,၈၆၂	၃၈၁	၁,၄၉၂	၂,၃၉၃
<b>ရှမ်းပြည်နယ်</b>									
မြို့ပြ	၁,၁၆၉,၅၆၉	၃၉၀,၅၈၁	၄၆,၄၃၁	၂၀၂,၇၄၂	၄၄,၀၈၁	၂၃,၃၄၉	၁၁၉,၀၅၆	၃၁၁,၃၅၆	၃၁,၉၇၃
ကျေးလက်	၂၇၉,၉၁၈	၂၁၈,၄၃၄	၆၂၀	၂၂,၃၇၇	၄,၀၉၃	၄,၂၂၆	၁၄,၆၉၁	၁၄,၅၄၄	၉၃၃
<b>ဧရာဝတီတိုင်းဒေသကြီး</b>									
မြို့ပြ	၁,၄၈၈,၉၈၃	၁၇၈,၈၁၀	၄၅၈,၉၈၈	၂၃၀,၇၄၁	၄၅၇,၆၀၆	၈၆,၉၄၃	၁,၂၈၇	၆၆,၂၃၄	၈,၃၇၄
ကျေးလက်	၂၀၀,၉၆၂	၁၂၄,၆၅၉	၃,၃၈၈	၂၁,၆၆၅	၄၀,၃၂၅	၉,၁၇၄	၁၈၈	၈၆၂	၇၀၁
<b>နေပြည်တော် ကောင်စီနယ်မြေ</b>									
မြို့ပြ	၂၆၂,၂၅၃	၁၁၁,၆၇၈	၁,၇၄၅	၈၁,၇၀၁	၁၉,၃၉၁	၂၇,၈၈၈	၅၅၄	၁၅,၃၃၉	၃,၉၅၇
ကျေးလက်	၇၈,၇၄၄	၆၈,၅၀၈	၉၂	၆,၀၈၆	၂,၃၆၆	၉၅၄	၂၄	၃၆၅	၃၄၉
	၁၈၃,၅၀၉	၄၃,၁၇၀	၁,၆၅၃	၇၅,၆၁၅	၁၇,၀၂၅	၂၆,၉၃၄	၅၇၈	၁၄,၉၇၄	၃,၆၀၈

ဇယား (ည- ၂)။ သောက်ရေအတွက် အဓိကအသုံးပြုသည့်ရေအမျိုးအစားအလိုက် အိမ်ထောင်စုအရေအတွက်ကို မြို့ပြ/ကျေးလက်ခွဲခြားဖော်ပြသောဇယား

မြို့ပြ/ကျေးလက်	သောက်ရေအတွက်အဓိကအသုံးပြုသည့်ရေအမျိုးအစား										
	စုစုပေါင်း	ရေပိုက်လိုင်း	အိမ်ထဲတွင်း	ရေတွင်း (အုတ်စို)	ရေတွင်း (အကသရံ)	ရေကန်	မြစ်/ချောင်း/တူးမြောင်း	တောင်ကုရေ/မှိုရေ	ရေသန့်စက်/ရေသန့်ဘူး	ရေစည်လှည်း/ရေကား	အခြား
ပြည်ထောင်စု	၁၀,၈၇၇,၈၃၂	၉၇၄,၅၉၈	၃,၄၁၉,၄၉၀	၂,၀၅၄,၅၂၈	၅၈၀,၅၅၂	၁,၃၃၅,၃၆၀	၈၁၄,၉၁၁	၃၃၉,၉၇၈	၁,၁၀၉,၀၀၆	၅၀,၇၆၃	၁၉၈,၆၄၆
မြို့ပြ	၃,၀၄၉,၄၃၃	၄၈၈,၁၅၉	၈၅၁,၄၁၉	၃၅၀,၉၉၇	၅၅,၆၄၂	၁၈၂,၂၂၂	၅၅,၇၇၃	၂၅,၃၀၉	၉၅၄,၈၀၃	၃၆,၂၆၀	၄၈,၈၄၉
ကျေးလက်	၇,၈၂၈,၃၉၉	၄၈၆,၄၃၉	၂,၅၆၈,၀၇၁	၁,၇၀၃,၅၃၁	၅၂၄,၉၁၀	၁,၁၅၃,၁၃၈	၇၅၉,၁၃၈	၃၁၄,၆၆၉	၁၅၄,၂၀၃	၁၄,၅၀၃	၁၄၉,၇၉၇
ကချင်ပြည်နယ်	၂၆၉,၃၆၅	၁၄,၁၀၀	၉၇,၈၃၁	၇၃,၁၆၂	၃၃,၅၅၄	၁,၄၉၀	၉,၉၈၅	၁၃,၃၅၃	၂၁,၂၇၈	၂၇၀	၄,၃၄၂
မြို့ပြ	၉၅,၈၅၉	၃,၄၉၂	၄၄,၉၇၃	၂၁,၃၁၂	၇,၆၆၄	၁၄၉	၈၈၆	၁,၇၅၉	၁၄,၂၉၆	၁၂၁	၁,၂၀၇
ကျေးလက်	၁၇၃,၅၀၆	၁၀,၆၀၈	၅၂,၈၅၈	၅၁,၈၅၀	၂၅,၈၉၀	၁,၃၄၁	၉,၀၉၉	၁၁,၅၉၄	၆,၉၈၂	၁၄၉	၃,၁၃၅
ကယားပြည်နယ်	၅၇,၂၇၄	၁၃,၁၇၉	၂,၀၃၇	၁၃,၁၂၉	၉,၁၄၂	၂,၃၀၇	၆,၇၈၀	၂,၉၆၂	၅,၀၅၄	၁၉၇	၂,၄၈၇
မြို့ပြ	၁၄,၆၆၈	၂,၉၈၂	၈၇၁	၄,၂၄၉	၁,၄၆၈	၂၁၈	၈၅၀	၅၉	၃,၆၂၃	၂၇	၃၂၁
ကျေးလက်	၄၂,၆၀၆	၁၀,၁၉၇	၁,၁၆၆	၈,၈၈၀	၇,၆၇၄	၂,၀၈၉	၅,၉၃၀	၂,၉၀၃	၁,၄၃၁	၁၇၀	၂,၁၆၆
ကရင်ပြည်နယ်	၃၀၈,၀၄၁	၁၃,၈၉၆	၁၁,၉၈၅	၁၃၅,၃၂၉	၅၀,၉၉၉	၂,၂၈၆	၃၄,၃၈၇	၁၃,၃၂၈	၃၅,၉၆၇	၂,၃၅၆	၇,၅၀၈
မြို့ပြ	၆၇,၁၆၇	၄,၅၉၇	၄,၇၇၂	၂၀,၃၈၃	၃,၁၁၆	၁၃၄	၁,၆၀၂	၉၀၇	၃၀,၁၂၄	၉၆၃	၅၆၉
ကျေးလက်	၂၄၀,၈၇၄	၉,၂၉၉	၇,၂၁၃	၁၁၄,၉၄၆	၄၇,၈၈၃	၂,၁၅၂	၃၂,၇၈၅	၁၂,၄၂၁	၅,၈၄၃	၁,၃၉၃	၆,၉၃၉
ချင်းပြည်နယ်	၉၁,၁၂၁	၆၂,၁၀၈	၁၂၂	၁,၂၅၉	၂,၄၆၉	၁,၆၈၈	၁၈,၂၁၉	၄,၁၆၆	၄၅၃	၂၃	၆၁၄
မြို့ပြ	၁၉,၇၇၀	၁၅,၈၃၀	၅၂	၂၈၄	၅၁၆	၂၁၄	၁,၉၃၈	၆၂၆	၁၅၀	၂၀	၁၄၀
ကျေးလက်	၇၁,၃၅၁	၄၆,၂၇၈	၇၀	၉၇၅	၁,၉၅၃	၁,၄၇၄	၁၆,၂၈၁	၃,၅၄၀	၃၀၃	၃	၄၇၄
စစ်ကိုင်းတိုင်းဒေသကြီး	၁,၀၉၆,၈၅၇	၈၂,၇၁၂	၅၁၅,၅၈၂	၂၆၃,၉၀၉	၃၄,၈၂၃	၅၅,၇၃၄	၇၉,၄၅၉	၁၅,၉၃၄	၂၇,၄၉၇	၃,၂၄၂	၁၇,၉၆၅
မြို့ပြ	၁၈၃,၇၇၂	၃၀,၆၉၅	၆၄,၄၈၂	၄၂,၆၄၅	၆,၂၂၄	၁,၉၁၅	၆,၄၂၈	၁,၆၃၈	၂၃,၁၆၂	၂,၅၆၁	၄,၀၂၂
ကျေးလက်	၉၁၃,၀၈၅	၅၂,၀၁၇	၄၅၁,၁၀၀	၂၂၁,၂၆၄	၂၈,၅၉၉	၅၃,၈၁၉	၇၃,၀၃၁	၁၄,၂၉၆	၄,၃၃၅	၆၈၁	၁၃,၉၄၃
တနင်္သာရီတိုင်းဒေသကြီး	၂၈၃,၀၉၉	၃၁,၀၂၀	၁၈,၆၃၀	၉၉,၀၃၉	၅၉,၇၀၂	၂,၄၇၄	၁၄,၅၇၃	၁၅,၁၉၅	၃၁,၂၆၄	၄,၇၂၀	၆,၄၈၂
မြို့ပြ	၆၆,၈၀၇	၁၁,၂၇၇	၇,၂၉၃	၁၇,၄၅၃	၂,၉၆၇	၉၃၃	၁,၃၄၂	၂၁၆	၂၁,၄၆၃	၃,၀၈၀	၇၈၃
ကျေးလက်	၂၁၆,၂၉၂	၁၉,၇၄၃	၁၁,၃၃၇	၈၁,၅၈၆	၅၆,၇၃၅	၁,၅၄၁	၁၃,၂၃၁	၁၄,၉၇၉	၉,၈၀၁	၁,၆၄၀	၅,၆၉၉
ပဲခူးတိုင်းဒေသကြီး	၁,၁၄၂,၉၇၄	၂၁,၁၆၈	၅၆၈,၄၂၀	၂၁၀,၆၉၀	၄၄,၁၀၄	၁၆၄,၉၈၇	၆၀,၈၇၅	၉,၀၆၅	၄၁,၅၀၄	၆၄၀	၂၁,၅၂၁
မြို့ပြ	၂၃၉,၀၁၄	၁၀,၂၇၃	၁၂၉,၆၂၄	၁၉,၄၇၅	၄,၀၇၄	၂၇,၂၇၀	၅,၈၆၆	၂,၈၇၅	၃၂,၉၅၇	၄၇၃	၆,၁၂၇
ကျေးလက်	၉၀၃,၉၆၀	၁၀,၈၉၅	၄၃၈,၇၉၆	၁၉၁,၂၁၅	၄၀,၀၃၀	၁၃၇,၇၁၇	၅၅,၀၀၉	၆,၁၉၀	၈,၅၄၇	၁၆၇	၁၅,၃၉၄

မြို့ပြ/ကျေးလက်	သောက်ရေအတွက်အဓိကအသုံးပြုသည့်ရေအမျိုးအစား										
	စုစုပေါင်း	ရေပိုက်လိုင်း	အဝိစိတ်	ရေထွင်း (အုတ်စိ)	ရေထွင်း (အကာရံမဲ့)	ရေကန်	မြစ်/ချောင်း/တူးမြောင်း	တောင်ကျ/မိုးရေ	ရေသန့်စက်/ရေသန့်ဘူး	ရေစည်လှည်း/ရေကား	အခြား
မကွေးတိုင်းဒေသကြီး	၉၁၉,၇၇၇	၇၁,၂၉၅	၄၄၅,၇၁၅	၁၇၁,၄၂၄	၃၀,၆၅၀	၅၁,၂၂၇	၁၀၂,၂၃၀	၈,၀၄၇	၁၆,၄၃၀	၃,၅၅၅	၁၉,၂၀၄
မြို့ပြ	၁၃၁,၂၅၁	၃၆,၀၀၉	၅၂,၅၉၃	၉,၉၈၅	၁,၀၁၈	၅၂၀	၁၁,၁၃၆	၆၁၈	၁၂,၀၄၄	၂,၅၇၄	၄,၇၅၄
ကျေးလက်	၇၈၈,၅၂၆	၃၅,၂၈၆	၃၉၃,၁၂၂	၁၆၁,၄၃၉	၂၉,၆၃၂	၅၀,၇၀၇	၉၁,၀၉၄	၇,၄၂၉	၄,၃၈၆	၉၈၁	၁၄,၄၅၀
မန္တလေးတိုင်းဒေသကြီး	၁,၃၂၃,၁၉၁	၁၄၇,၉၉၈	၆၁၆,၈၄၃	၂၄၃,၇၁၁	၂၆,၁၀၂	၄၆,၁၈၁	၇၀,၉၁၆	၁၇,၉၇၉	၁၂၄,၀၉၁	၈,၀၁၀	၂၁,၃၆၀
မြို့ပြ	၄၁၅,၆၃၄	၁၀၇,၄၆၂	၁၄၅,၅၇၆	၂၂,၀၁၁	၁,၉၇၁	၄,၃၄၅	၆,၇၄၅	၃,၅၀၁	၁၀၆,၃၁၂	၆,၆၈၃	၁၁,၀၂၈
ကျေးလက်	၉၀၇,၅၅၇	၄၀,၅၃၆	၄၇၁,၂၆၇	၂၂၁,၇၀၀	၂၄,၁၃၁	၄၁,၈၃၆	၆၄,၁၇၁	၁၄,၄၇၈	၁၇,၇၇၉	၁,၃၂၇	၁၀,၃၃၂
မွန်ပြည်နယ်	၄၂၂,၆၁၂	၃၂,၀၂၈	၁၅,၆၉၇	၂၀၀,၇၇၃	၇၄,၀၅၇	၂၁,၉၄၀	၅,၆၁၃	၆,၅၇၃	၄၃,၀၄၇	၅,၃၉၅	၁၇,၄၈၉
မြို့ပြ	၁၁၄,၁၈၇	၁၂,၁၆၁	၅,၀၂၃	၄၃,၁၃၉	၇,၅၄၀	၂,၀၇၄	၁၁၃	၈၃၄	၃၇,၇၂၂	၃,၁၄၈	၂,၄၃၃
ကျေးလက်	၃၀၈,၄၂၅	၁၉,၈၆၇	၁၀,၆၇၄	၁၅၇,၆၃၄	၆၆,၅၁၇	၁၉,၈၆၆	၅,၅၀၀	၅,၇၃၉	၅,၃၂၅	၂,၂၄၇	၁၅,၀၅၆
ရခိုင်ပြည်နယ်	၄၅၉,၇၇၂	၂၂,၇၄၉	၁၅,၈၃၂	၁၃၁,၃၈၁	၂၅,၃၉၂	၂၃၁,၁၁၉	၁၇,၉၆၀	၈,၄၈၄	၃,၅၄၅	၂၀၄	၃,၁၀၆
မြို့ပြ	၇၂,၆၂၄	၁၃,၅၈၇	၇,၂၀၈	၂၁,၄၀၉	၁,၅၇၂	၂၄,၅၂၂	၃၅၄	၂၂	၂,၆၅၀	၁၃၀	၁,၁၇၀
ကျေးလက်	၃၈၇,၁၄၈	၉,၁၆၂	၈,၆၂၄	၁၀၉,၉၇၂	၂၃,၈၂၀	၂၀၆,၅၉၇	၁၇,၆၀၆	၈,၄၆၂	၈၉၅	၇၄	၁,၉၃၆
ရန်ကုန်တိုင်းဒေသကြီး	၁,၅၈၂,၉၄၄	၂၁၀,၄၈၉	၄၀၃,၈၉၀	၆၅,၆၅၃	၂၇,၉၀၄	၂၉၈,၀၉၃	၁၁,၂၆၃	၄,၆၄၈	၅၄၃,၈၅၆	၅,၁၅၆	၁၁,၉၉၂
မြို့ပြ	၁,၀၆၉,၀၅၆	၁၈၉,၅၂၀	၂၅၀,၀၆၀	၂၀,၆၈၇	၂,၄၇၄	၈၁,၂၄၄	၇၈၇	၃,၂၈၀	၅၁၀,၂၈၃	၄,၂၆၂	၆,၄၅၉
ကျေးလက်	၅၁၃,၈၈၈	၂၀,၉၆၉	၁၅၃,၈၃၀	၄၄,၉၆၆	၂၅,၄၃၀	၂၁၆,၈၄၉	၁၀,၄၇၆	၁,၃၆၈	၃၃,၅၇၃	၈၉၄	၅,၅၃၃
ရှမ်းပြည်နယ်	၁,၁၆၉,၅၆၉	၂၃၄,၃၁၈	၆၅,၂၁၉	၂၀၇,၃၁၁	၁၀၄,၅၀၆	၄၈,၇၈၁	၁၁၆,၂၇၂	၂၀၂,၃၆၃	၁၃၃,၀၅၇	၁၀,၉၈၉	၄၆,၇၇၃
မြို့ပြ	၂၇၉,၉၁၈	၄၀,၆၆၉	၂၄,၉၃၄	၇၆,၉၀၀	၁၀,၃၀၃	၄,၀၈၉	၅,၆၅၃	၄,၉၃၂	၉၈,၁၀၉	၈,၂၅၄	၆,၀၇၅
ကျေးလက်	၈၈၉,၆၅၁	၁၉၃,၆၄၉	၄၀,၂၈၅	၁၃၀,၄၁၁	၉၄,၂၀၃	၄၄,၆၉၂	၁၁၀,၆၁၉	၁၉၇,၄၃၁	၃၄,၉၄၈	၂,၇၃၅	၄၀,၆၉၈
ဧရာဝတီတိုင်းဒေသကြီး	၁,၄၈၈,၉၈၃	၇,၃၈၀	၅၁၉,၂၇၁	၁၉၅,၉၃၅	၄၈,၂၆၃	၄၀၆,၀၂၆	၂၅၃,၁၃၆	၁၅,၁၆၂	၂၆,၄၂၇	၅,၂၇၆	၁၂,၁၀၇
မြို့ပြ	၂၀၀,၉၆၂	၃,၂၆၅	၉၂,၀၆၈	၂၆,၃၁၅	၄,၁၉၇	၃၄,၁၇၁	၁၂,၀၂၉	၄,၀၂၅	၁၉,၇၀၈	၃,၃၂၁	၁,၈၆၃
ကျေးလက်	၁,၂၈၈,၀၂၁	၄,၁၁၅	၄၂၇,၂၀၃	၁၆၉,၆၂၀	၄၄,၀၆၆	၃၇၁,၈၅၅	၂၄၁,၁၀၇	၁၁,၁၃၇	၆,၇၁၉	၁,၉၅၅	၁၀,၂၄၄
နေပြည်တော်ကောင်စီနယ်မြေ	၂၆၂,၂၅၃	၁၀,၁၅၈	၁၂၂,၄၁၆	၄၁,၈၂၃	၈,၈၈၅	၁,၀၂၇	၁၃,၂၄၃	၂,၇၁၉	၅၅,၅၃၆	၇၃၀	၅,၇၁၆
မြို့ပြ	၇၈,၇၄၄	၆,၃၄၀	၂၁,၈၉၀	၄,၇၅၀	၅၃၈	၄၂၄	၄၄	၁၇	၄၂,၂၀၀	၆၄၃	၁,၈၉၈
ကျေးလက်	၁၈၃,၅၀၉	၃,၈၁၈	၁၀၀,၅၂၆	၃၇,၀၇၃	၈,၃၄၇	၆၀၃	၁၃,၁၉၉	၂,၇၀၂	၁၃,၃၃၆	၈၇	၃,၈၁၈

ဇယား (ည-၃)။ သုံးရေအတွက် အဓိကအသုံးပြုသည့်ရေအမျိုးအစားအလိုက် အိမ်ထောင်စုအရေအတွက်ကို မြို့ပြ/ကျေးလက်ခွဲခြားဖော်ပြသောဇယား

မြို့ပြ/ကျေးလက်	သုံးရေအတွက်အဓိကအသုံးပြုသည့်ရေအမျိုးအစား										
	စုစုပေါင်း	ရေပိုက်လိုင်း	အဝိစိတ်	ရေတွင်း (အုတ်စိ)	ရေတွင်း (အကာရံမဲ့)	ရေကန်	မြစ်/ချောင်း/တူးမြောင်း	တောင်ကျရေ/မိုးရေ	ရေသန့်စက်/ရေသန့်သုံး	ရေစည်လှည်း / ရေကား	အခြား
ပြည်ထောင်စု	၁၀,၈၇၇,၈၃၂	၁,၃၅၉,၃၉၀	၄,၁၇၀,၉၇၉	၂,၀၀၃,၀၈၅	၅၉၂,၄၂၇	၁,၀၆၁,၆၄၉	၁,၁၁၆,၀၉၉	၃၁၄,၀၀၇	၁၀,၆၈၅	၄၉,၆၉၄	၁၉၉,၈၁၇
မြို့ပြ	၃,၀၄၉,၄၃၃	၈၃၂,၉၈၆	၁,၃၈၅,၈၂၀	၄၂၃,၁၃၂	၆၂,၆၅၆	၁၄၇,၃၀၄	၈၅,၀၈၁	၁၃,၇၁၁	၇,၀၉၆	၃၈,၈၁၇	၅၂,၈၃၀
ကျေးလက်	၇,၈၂၈,၃၉၉	၅၂၆,၄၀၄	၂,၇၈၅,၁၅၉	၁,၅၇၉,၉၅၃	၅၂၉,၇၇၁	၉၁၄,၃၄၅	၁,၀၃၁,၀၁၈	၃၀၀,၂၉၆	၃,၅၈၉	၁၀,၈၇၇	၁၄၆,၉၈၇
ကချင်ပြည်နယ်	၂၆၉,၃၆၅	၁၉,၇၆၇	၁၀၆,၀၈၄	၇၆,၄၁၄	၃၃,၆၈၀	၂,၃၆၃	၁၂,၃၄၀	၁၃,၉၄၁	၂၇၃	၁၆၀	၄,၃၄၃
မြို့ပြ	၉၅,၈၅၉	၆,၁၅၆	၅၁,၈၂၉	၂၅,၀၆၅	၇,၉၂၄	၂၂၄	၁,၃၄၃	၁,၈၅၂	၁၈၀	၃၈	၁,၂၄၈
ကျေးလက်	၁၇၃,၅၀၆	၁၃,၆၁၁	၅၄,၂၅၅	၅၁,၃၄၉	၂၅,၇၅၆	၂,၁၃၉	၁၀,၉၉၇	၁၂,၀၈၉	၉၃	၁၂၂	၃,၀၉၅
ကယားပြည်နယ်	၅၇,၂၇၄	၁၇,၇၄၀	၁,၈၇၂	၁၂,၂၀၂	၈,၈၉၁	၂,၇၄၆	၇,၈၇၂	၃,၂၂၀	၆၃	၁၈၀	၂,၄၈၈
မြို့ပြ	၁၄,၆၆၈	၆,၃၁၅	၇၆၄	၄,၁၈၉	၁,၃၉၂	၃၆၂	၁,၂၂၅	၇၇	၂၀	၁၀	၃၁၄
ကျေးလက်	၄၂,၆၀၆	၁၁,၄၂၅	၁,၁၀၈	၈,၀၁၃	၇,၄၉၉	၂,၃၈၄	၆,၆၄၇	၃,၁၄၃	၄၃	၁၇၀	၂,၁၇၄
ကရင်ပြည်နယ်	၃၀၈,၀၄၁	၂၅,၂၇၂	၂၅,၄၂၈	၁၃၄,၇၇၉	၅၀,၆၇၃	၂,၉၀၈	၄၂,၈၆၆	၁၃,၇၁၆	၂၅၀	၄,၄၉၉	၇,၆၅၀
မြို့ပြ	၆၇,၁၆၇	၁၄,၆၅၅	၁၄,၈၈၉	၂၆,၃၁၃	၃,၃၄၉	၄၂၆	၂,၆၅၀	၁,၂၁၄	၁၂၉	၂,၇၅၉	၇၈၃
ကျေးလက်	၂၄၀,၈၇၄	၁၀,၆၁၇	၁၀,၅၃၉	၁၀၈,၄၆၆	၄၇,၃၂၄	၂,၄၈၂	၄၀,၂၁၆	၁၂,၅၀၂	၁၂၁	၁,၇၄၀	၆,၈၆၇
ချင်းပြည်နယ်	၉၁,၁၂၁	၆၀,၈၀၈	၁၂၈	၁,၄၆၃	၂,၆၁၂	၁,၅၇၃	၁၉,၅၇၀	၄,၂၆၆	၆၁	၂၂	၆၁၈
မြို့ပြ	၁၉,၇၇၀	၁၅,၆၂၆	၅၂	၂၇၈	၅၂၃	၂၃၉	၂,၂၄၆	၆၃၀	၁၅	၂၀	၁၄၁
ကျေးလက်	၇၁,၃၅၁	၄၅,၁၈၂	၇၆	၁,၁၈၅	၂,၀၈၉	၁,၃၃၄	၁၇,၃၂၄	၃,၆၃၆	၄၆	၂	၄၇၇
စစ်ကိုင်းတိုင်းဒေသကြီး	၁,၀၉၆,၈၅၇	၉၂,၇၄၄	၅၄၇,၅၇၁	၂၆၁,၄၀၅	၃၅,၉၂၆	၄၈,၈၅၅	၇၇,၀၅၂	၁၃,၁၀၉	၅၂၅	၁,၃၅၀	၁၈,၃၂၀
မြို့ပြ	၁၈၃,၇၇၂	၃၇,၄၉၄	၇၅,၉၀၇	၄၉,၈၄၁	၆,၆၆၉	၁,၈၇၃	၅,၇၅၉	၈၉၇	၄၀၇	၉၇၄	၃,၉၅၁
ကျေးလက်	၉၁၃,၀၈၅	၅၅,၂၅၀	၄၇၁,၆၆၄	၂၁၁,၅၆၄	၂၉,၂၅၇	၄၆,၉၈၂	၇၁,၂၉၃	၁၂,၂၁၂	၁၁၈	၃၇၆	၁၄,၃၆၉
ကန်ဘာရီတိုင်းဒေသကြီး	၂၈၃,၀၉၉	၄၆,၅၀၁	၂၁,၈၆၆	၁၀၄,၃၉၂	၆၀,၄၅၇	၃,၄၆၆	၁၆,၈၃၃	၁၅,၆၄၃	၄၃၇	၇,၀၂၂	၆,၄၈၂
မြို့ပြ	၆၆,၈၀၇	၂၁,၈၂၇	၁၀,၅၁၈	၂၁,၃၁၁	၃,၁၇၂	၁,၀၂၉	၁,၅၅၅	၃၄၂	၂၂၂	၆,၀၄၆	၇၈၅
ကျေးလက်	၂၁၆,၂၉၂	၂၄,၆၇၄	၁၁,၃၄၈	၈၃,၀၈၁	၅၇,၂၈၅	၂,၄၃၇	၁၅,၂၇၈	၁၅,၃၀၁	၂၁၅	၉၇၆	၅,၆၉၇
ပဲခူးတိုင်းဒေသကြီး	၁,၁၄၂,၉၇၄	၂၇,၈၉၈	၆၃၀,၄၀၆	၂၀၈,၅၃၉	၄၄,၇၄၀	၁၃၀,၂၃၉	၇၁,၈၅၆	၅,၃၁၅	၅၂၂	၇၄၂	၂၂,၆၈၇
မြို့ပြ	၂၃၉,၀၁၄	၁၃,၇၈၆	၁၆၃,၈၀၂	၂၃,၇၄၈	၄,၄၁၂	၁၉,၃၂၈	၆,၅၀၇	၁၀၆	၂၉၄	၃၇၄	၆,၆၅၇
ကျေးလက်	၉၀၃,၉၆၀	၁၄,၁၁၂	၄၆၆,၆၀၄	၁၈၄,၇၉၁	၄၀,၃၂၈	၁၁၀,၉၁၁	၆၅,၃၄၉	၅,၂၀၉	၂၅၈	၃၆၈	၁၆,၀၃၀



မြို့/ကျေးလက်	သုံးရေအတွက်အဓိကအသုံးပြုသည့်ရေအမျိုးအစား										
	စုစုပေါင်း	ရေပိုက်လှိုင်း	အဝိစိထွင်း	ရေထွင်း (အုပ်စုစီ)	ရေထွင်း (အကာရံမဲ့)	ရေကန်	မြစ်/ချောင်း/တူးမြောင်း	ထောင့်ကျရေ/မိုးရေ	ရေသန့်စက်/ရေသန့်ဘူး	ရေစည်လှည့်/ရေကား	အခြား
မကွေးတိုင်းဒေသကြီး	၉၁၉,၇၇၇	၇၄,၂၂၄	၄၆၃,၅၁၆	၁၅၆,၈၃၆	၂၂,၅၂၁	၇၂,၁၅၈	၉၈,၈၁၁	၇,၆၀၄	၂၂၀	၃,၄၂၄	၂၀,၄၆၃
မြို့	၁၃၁,၂၅၁	၃၇,၄၅၈	၆၃,၀၃၉	၁၂,၁၄၃	၇၄၆	၆၈၃	၉,၇၀၉	၁၇၈	၁၃၇	၂,၃၇၆	၄,၇၈၂
ကျေးလက်	၇၈၈,၅၂၆	၃၆,၇၆၆	၄၀၀,၄၇၇	၁၄၄,၆၉၃	၂၁,၇၇၅	၇၁,၄၇၅	၈၉,၁၀၂	၇,၄၂၆	၈၃	၁,၀၄၈	၁၅,၆၈၁
မန္တလေးတိုင်းဒေသကြီး	၁,၃၂၃,၁၉၁	၁၉၇,၃၁၁	၇၁၁,၄၂၇	၁၉၈,၆၅၅	၂၆,၄၃၄	၇၀,၄၀၃	၇၆,၆၈၄	၁၃,၁၇၉	၁,၇၅၂	၅,၀၄၀	၂၂,၃၀၆
မြို့	၄၁၅,၆၃၄	၁၅၃,၄၀၁	၂၀၀,၈၇၃	၂၇,၃၃၇	၂,၆၁၉	၅,၆၁၅	၆,၆၅၅	၁,၇၈၇	၁,၁၈၆	၄,၁၂၁	၁၂,၀၄၀
ကျေးလက်	၉၀၇,၅၅၇	၄၃,၉၁၀	၅၁၀,၅၅၄	၁၇၁,၃၁၈	၂၃,၈၁၅	၆၄,၇၈၈	၇၀,၀၂၉	၁၁,၃၉၂	၅၆၆	၉၁၉	၁၀,၂၆၆
မွန်ပြည်နယ်	၄၂၂,၆၁၂	၄၆,၆၆၄	၂၆,၆၄၁	၂၀၆,၈၀၇	၇၅,၅၃၂	၂၅,၂၆၀	၁၃,၀၅၂	၆,၃၀၀	၃၅၄	၄,၄၃၄	၁၇,၅၆၈
မြို့	၁၁၄,၁၈၇	၂၅,၂၅၃	၁၄,၂၇၃	၅၁,၇၀၈	၈,၂၉၀	၆,၇၈၅	၁,၁၄၄	၅၈၀	၂၁၅	၃,၀၉၉	၂,၈၄၀
ကျေးလက်	၃၀၈,၄၂၅	၂၁,၄၁၁	၁၂,၃၆၈	၁၅၅,၀၉၉	၆၇,၂၄၂	၁၈,၄၇၅	၁၁,၉၀၈	၅,၇၂၀	၁၃၉	၁,၃၃၅	၁၄,၇၂၈
ရခိုင်ပြည်နယ်	၄၅၉,၇၇၂	၂၇,၉၇၉	၂၀,၂၁၃	၁၁၄,၃၈၄	၂၅,၄၉၆	၂၂,၀၀၁	၃၁,၀၅၉	၈,၃၀၃	၇၂	၁၅၆	၃,၁၀၉
မြို့	၇၂,၆၂၄	၁၇,၀၇၄	၁၁,၁၉၆	၁၇,၉၃၇	၁,၇၇၄	၂၂,၀၁၉	၁,၄၄၆	၃၁	၅၉	၂၀	၁,၀၆၈
ကျေးလက်	၃၈၇,၁၄၈	၁၀,၉၀၅	၉,၀၁၇	၉၆,၄၄၇	၂၃,၇၂၂	၂၀၆,၉၈၂	၂၉,၆၁၃	၈,၂၇၂	၁၃	၁၃၆	၂,၀၄၁
ရန်ကုန်တိုင်းဒေသကြီး	၁,၅၈၂,၉၄၄	၃၈၆,၆၂၁	၈၀၉,၁၂၀	၆၇,၉၂၃	၃၀,၃၄၆	၂၄၈,၄၅၆	၂၃,၉၇၈	၂၇၅	၃,၀၈၆	၄၈၄	၁၂,၆၅၅
မြို့	၁,၀၆၉,၀၅၆	၃၆၆,၆၈၀	၇၉၂,၉၃၅	၂၅,၄၄၂	၂,၉၅၄	၆၈,၁၈၇	၁,၄၂၅	၈၃	၂,၅၅၉	၂၁၉	၈,၅၇၂
ကျေးလက်	၅၁၃,၈၈၈	၁၉,၉၄၁	၂၁၆,၁၈၅	၄၂,၄၈၁	၂၇,၃၉၂	၁၈၀,၂၆၉	၂၂,၅၅၃	၁၉၂	၅၂၇	၂၆၅	၄,၀၈၃
ရှမ်းပြည်နယ်	၁,၁၆၉,၅၆၉	၂၈၂,၅၅၆	၈၀,၂၀၇	၂၃၂,၈၈၂	၁၁၁,၁၀၄	၅၆,၃၆၂	၁၄၄,၈၄၄	၂၀၃,၀၈၄	၂,၀၆၇	၂၀,၂၁၆	၄၆,၂၄၇
မြို့	၂၇၉,၉၁၈	၇၇,၂၉၀	၄၁,၃၄၅	၁၁၅,၉၉၆	၁၁,၆၀၁	၅,၁၆၃	၇,၉၆၂	၅,၇၈၁	၁,၁၈၈	၁၇,၁၆၁	၆,၄၃၁
ကျေးလက်	၈၈၉,၆၅၁	၂၀၅,၂၆၆	၃၈,၈၆၂	၁၂၆,၈၈၆	၈၉,၅၀၃	၅၁,၁၉၉	၁၃၆,၈၈၂	၁၉၇,၃၀၃	၈၇၉	၃,၀၅၅	၃၉,၈၁၆
ဧရာဝတီတိုင်းဒေသကြီး	၁,၄၈၈,၉၈၃	၁၁,၈၄၂	၅၉၈,၂၇၂	၁၆၈,၃၇၃	၆၄,၅၉၀	၁၆၆,၂၄၉	၄၆၅,၁၇၇	၃,၃၆၃	၅၃၇	၁,၂၅၁	၉,၃၂၉
မြို့	၂၀၀,၉၆၂	၆,၀၁၉	၁၁၇,၀၇၆	၁၈,၉၆၅	၆,၂၇၂	၁၄,၆၄၈	၃၅,၂၄၆	၁၄၂	၂၃၇	၉၂၅	၁,၄၃၂
ကျေးလက်	၁,၂၈၈,၀၂၁	၅,၈၂၃	၄၈၁,၁၉၆	၁၄၉,၄၀၈	၅၈,၃၁၈	၁၅၁,၆၀၁	၄၂၉,၉၃၁	၃,၂၂၁	၃၀၀	၃၂၆	၇,၈၉၇
နေပြည်တော်ကောင်စီနယ်မြေ	၂၆၂,၂၅၃	၄၁,၄၆၃	၁၂၈,၂၂၈	၅၈,၀၃၁	၉,၄၂၅	၁,၆၁၀	၁၄,၁၀၅	၂,၆၈၉	၄၃၆	၇၁၄	၅,၅၅၂
မြို့	၇၈,၇၄၄	၃၃,၉၅၂	၂၇,၃၂၂	၁၂,၈၅၉	၉၅၉	၇၂၃	၂၀၉	၁၁	၂၄၈	၆၇၅	၁,၇၈၆
ကျေးလက်	၁၈၃,၅၀၉	၇,၅၁၁	၁၀၀,၉၀၆	၄၅,၁၇၂	၈,၄၆၆	၈၈၇	၁၃,၈၉၆	၂,၆၇၈	၁၈၈	၃၉	၃,၇၆၆



**ဇယား (ည-၄)။ အစားအစာချက်ပြုတ်စားသောက်ရန်အတွက် အဓိကအသုံးပြုသည့်လောင်စာအမျိုးအစားအလိုက် အိမ်ထောင်စုအရေအတွက်ကို  
မြို့ပြ/ကျေးလက်ခွဲခြားဖော်ပြသောဇယား**

မြို့ပြ/ကျေးလက်	အစားအစာချက်ပြုတ်စားသောက်ရန်အတွက် အဓိကအသုံးပြုသည့်လောင်စာ									
	စုစုပေါင်း	လျှပ်စစ်မီး	ဓာတ်ငွေ့	ရေနံဆီမီး	ဘိုင်အိုဂက်စ်	သစ်သား/ထင်း	မီးသွေး/ လောင်စာတောင့်	ကျောက်မီးသွေး	ကောက်ရိုး/ မြက်ခြောက်	အခြား
<b>ပြည်ထောင်စု</b>	<b>၁၀,၈၇၇,၈၃၂</b>	<b>၁,၇၈၀,၃၃၅</b>	<b>၄၈,၈၉၂</b>	<b>၂၁,၁၉၈</b>	<b>၃၂,၉၆၃</b>	<b>၇,၅၃၂,၆၆၁</b>	<b>၁,၂၈၂,၁၁၈</b>	<b>၃၁,၆၆၇</b>	<b>၅,၀၄၇</b>	<b>၁၄၂,၉၅၁</b>
မြို့ပြ	၃,၀၄၉,၄၃၃	၁,၃၄၁,၃၃၆	၄၃,၃၂၃	၉၂၁	၂၂,၆၄၆	၇၈၂,၀၄၇	၈၀၇,၇၄၁	၁၉,၁၅၆	၁,၁၀၁	၃၁,၁၆၂
ကျေးလက်	၇,၈၂၈,၃၉၉	၄၃၈,၉၉၉	၅,၅၆၉	၂၀,၂၇၇	၁၀,၃၁၇	၆,၇၅၀,၆၁၄	၄၇၄,၃၇၇	၁၂,၅၁၁	၃,၉၄၆	၁၁၁,၇၈၉
<b>ကချင်ပြည်နယ်</b>	<b>၂၆၉,၃၆၅</b>	<b>၁၄,၂၄၅</b>	<b>၁၀၈</b>	<b>၂၄</b>	<b>၃၃၆</b>	<b>၁၉၆,၀၆၆</b>	<b>၅၆,၂၄၇</b>	<b>၁,၁၄၉</b>	<b>၂၉</b>	<b>၁,၁၆၁</b>
မြို့ပြ	၉၅,၈၅၉	၁၀,၄၂၄	၉၇	၃	၂၃၂	၄၈,၅၈၈	၃၅,၂၈၇	၆၅၁	၂၀	၅၅၇
ကျေးလက်	၁၇၃,၅၀၆	၃,၈၂၁	၁၁	၂၁	၁၀၄	၁၄၇,၄၇၈	၂၀,၉၆၀	၄၉၈	၉	၆၀၄
<b>ကယားပြည်နယ်</b>	<b>၅၇,၂၇၄</b>	<b>၁၂,၈၉၅</b>	<b>၂၂</b>	<b>၆၅</b>	<b>၃၈</b>	<b>၄၂,၂၉၇</b>	<b>၁,၈၄၅</b>	<b>၅၆</b>	<b>၁</b>	<b>၅၅</b>
မြို့ပြ	၁၄,၆၆၈	၈,၁၅၀	၁၀	-	၂၀	၅,၇၁၃	၇၂၄	၂၉	-	၂၂
ကျေးလက်	၄၂,၆၀၆	၄,၇၄၅	၁၂	၆၅	၁၈	၃၆,၅၈၄	၁,၁၂၁	၂၇	၁	၃၃
<b>ကရင်ပြည်နယ်</b>	<b>၃၀၈,၀၄၁</b>	<b>၂၉,၃၇၁</b>	<b>၁,၉၄၈</b>	<b>၈၅၄</b>	<b>၂,၅၀၁</b>	<b>၁၉၃,၅၅၄</b>	<b>၇၇,၁၄၂</b>	<b>၂,၀၄၂</b>	<b>၃၀</b>	<b>၅၉၉</b>
မြို့ပြ	၆၇,၁၆၇	၁၄,၉၁၂	၁,၇၇၇	၂၂	၁,၇၈၄	၁၇,၆၀၇	၂၉,၉၇၆	၇၂၄	၂	၃၈၃
ကျေးလက်	၂၄၀,၈၇၄	၁၄,၄၅၉	၁၉၁	၈၃၂	၇၁၇	၁၇၅,၉၄၇	၄၇,၁၆၆	၁,၃၁၈	၂၈	၂၁၆
<b>ချင်းပြည်နယ်</b>	<b>၉၁,၁၂၁</b>	<b>၆၇၇</b>	<b>၃၃</b>	<b>၁၉၃</b>	<b>၁၇၆</b>	<b>၈၅,၃၉၃</b>	<b>၄,၃၉၂</b>	<b>၁၅၀</b>	<b>၃</b>	<b>၁၀၄</b>
မြို့ပြ	၁၉,၇၇၀	၄၅၅	၂၇	၄	၁၅၀	၁၄,၈၄၉	၄,၁၁၂	၁၂၅	၃	၄၅
ကျေးလက်	၇၁,၃၅၁	၂၂၂	၆	၁၈၉	၂၆	၇၀,၅၄၄	၂၈၀	၂၅	-	၅၉
<b>စစ်ကိုင်းတိုင်းဒေသကြီး</b>	<b>၁,၀၉၆,၈၅၇</b>	<b>၉၅,၄၅၃</b>	<b>၂၈၇</b>	<b>၄၆၀</b>	<b>၆၃၅</b>	<b>၈၉၇,၁၂၅</b>	<b>၉၂,၁၄၆</b>	<b>၂,၄၂၅</b>	<b>၄၇၁</b>	<b>၇,၈၅၅</b>
မြို့ပြ	၁၈၃,၇၇၂	၅၂,၈၅၉	၂၃၂	၃၆	၃၅၂	၇၅,၀၃၂	၅၃,၀၁၂	၁,၁၄၈	၈	၁,၀၉၃
ကျေးလက်	၉၁၃,၀၈၅	၄၂,၅၉၄	၅၅	၄၂၄	၂၈၃	၈၂၂,၀၉၃	၃၉,၁၃၄	၁,၂၇၇	၄၆၃	၆,၇၆၂
<b>တနင်္သာရီတိုင်းဒေသကြီး</b>	<b>၂၈၃,၀၉၉</b>	<b>၃,၁၁၄</b>	<b>၂,၉၅၅</b>	<b>၈၆၉</b>	<b>၂,၈၄၉</b>	<b>၁၄၇,၄၅၄</b>	<b>၁၂၃,၀၃၄</b>	<b>၁,၈၆၁</b>	<b>၂</b>	<b>၉၆၁</b>
မြို့ပြ	၆၆,၈၀၇	၂,၀၀၀	၂,၃၇၃	၁၉	၁,၃၂၅	၁၂,၆၃၀	၄၇,၀၁၇	၈၅၄	၁	၅၈၈
ကျေးလက်	၂၁၆,၂၉၂	၁,၁၁၄	၅၈၂	၈၅၀	၁,၅၂၄	၁၃၄,၈၂၄	၇၆,၀၁၇	၁,၀၀၇	၁	၃၇၃
<b>ပဲခူးတိုင်းဒေသကြီး</b>	<b>၁,၁၄၂,၉၇၄</b>	<b>၁၀၇,၆၄၈</b>	<b>၁,၂၆၆</b>	<b>၂,၂၅၄</b>	<b>၁,၂၉၅</b>	<b>၈၉၀,၀၉၆</b>	<b>၁၀၃,၀၅၃</b>	<b>၃,၁၃၀</b>	<b>၁,၈၄၁</b>	<b>၃၂,၃၉၁</b>
မြို့ပြ	၂၃၉,၀၁၄	၆၉,၀၄၀	၈၃၂	၇၁	၈၂၀	၉၄,၁၃၈	၆၃,၇၂၁	၂,၀၁၅	၆၇၇	၇,၇၀၀
ကျေးလက်	၉၀၃,၉၆၀	၃၈,၆၀၈	၄၃၄	၂,၁၈၃	၄၇၅	၇၉၅,၉၅၈	၃၉,၃၃၂	၁,၁၁၅	၁,၁၆၄	၂၄,၆၉၁

မြို့ပြ/ကျေးလက်	အစားအစာချက်ပြုတ်စားသောက်ရန်အတွက် အဓိကအသုံးပြုသည့်လောင်စာ									
	စုစုပေါင်း	လျှပ်စစ်မီး	ဓာတ်ငွေ့	ရေနံဆီမီး	ဘိုင်အိုဂက်စ်	သစ်သား/ထင်း	မီးသွေး/ လောင်စာတောင့်	ကျောက်မီးသွေး	ကောက်ရိုး/ မြက်ခြောက်	အခြား
<b>မကွေးတိုင်းဒေသကြီး</b>										
မြို့ပြ	၉၁၉.၇၇၇	၈၅.၀၃၇	၁,၉၀၅	၂၄၈	၄၈၂	၇၈၁.၀၂၀	၄၇.၀၁၉	၁.၅၉၀	၄၉	၂.၄၂၇
ကျေးလက်	၁၃၁.၂၅၁	၅၂.၂၂၀	၆၄၄	၉	၁၂၇	၄၆.၇၉၄	၃၀.၀၃၄	၈၃၈	၁၃	၅၇၂
<b>မန္တလေးတိုင်းဒေသကြီး</b>										
မြို့ပြ	၁၃၂၃.၁၉၁	၂၈၂.၀၉၂	၁,၈၀၁	၃၈၇	၁,၈၁၆	၈၂၀.၇၆၇	၂၀၅.၈၁၂	၄.၂၃၅	၂၃၈	၆.၀၄၃
ကျေးလက်	၄၁၅.၆၃၄	၂၀၅.၄၀၂	၁,၆၉၇	၂၈	၁,၄၆၆	၆၂.၀၄၁	၁၃၇.၉၁၃	၃.၀၂၉	၂၅	၄.၀၃၃
<b>မွန်ပြည်နယ်</b>										
မြို့ပြ	၄၂၂.၆၁၂	၇၉.၇၇၆	၂.၂၆၀	၇၅၃	၄.၀၁၃	၃၀၂.၂၃၃	၃၀.၆၁၃	၁.၄၂၃	၂၁	၁.၅၂၀
ကျေးလက်	၁၁၄.၁၈၇	၄၃.၂၀၈	၁.၄၄၅	၄၅	၁,၉၁၆	၅၂.၃၆၉	၁၄.၂၉၈	၄၅၂	၂	၄၅၂
<b>ရခိုင်ပြည်နယ်</b>										
မြို့ပြ	၄၅၉.၇၇၂	၆.၂၁၁	၈၄	၄.၆၆၁	၁၆၇	၄၀၈.၅၅၈	၃၅.၃၇၄	၁.၄၈၁	၃၅၇	၂.၈၇၉
ကျေးလက်	၇၂.၆၂၄	၄.၀၅၇	၅၇	၂၁၆	၄၈	၄၂.၅၆၀	၂၄.၁၆၄	၁.၀၆၁	၁၇	၄၄၄
<b>ရန်ကုန်တိုင်းဒေသကြီး</b>										
မြို့ပြ	၁,၅၈၂.၉၄၄	၇၄၅.၁၁၀	၃၂.၁၅၈	၁,၉၃၇	၈,၅၄၇	၄၁၄.၅၅၇	၃၃၂.၄၃၆	၇.၄၀၇	၁,၃၅၃	၃၉.၄၃၉
ကျေးလက်	၁,၀၆၉.၀၅၆	၆၅၃.၅၈၄	၃၁.၃၉၀	၂၅၅	၇,၇၆၈	၉၄.၁၀၅	၂၆၆.၂၀၅	၅.၆၈၁	၃၀၂	၉.၇၆၆
<b>ရှမ်းပြည်နယ်</b>										
မြို့ပြ	၁,၁၆၉.၅၆၉	၁၇၆.၂၈၃	၂.၃၉၂	၁,၆၇၁	၈,၆၃၄	၈၉၆.၆၁၂	၇၉.၇၅၆	၂.၂၇၄	၃၇	၁,၉၁၀
ကျေးလက်	၂၇၉.၉၁၈	၁၂၅.၃၁၃	၁.၈၈၁	၄၀	၅,၉၇၇	၉၂.၅၉၉	၅၁.၇၅၈	၁.၄၄၃	၈	၈၉၉
<b>ဧရာဝတီတိုင်းဒေသကြီး</b>										
မြို့ပြ	၁,၄၈၈.၉၈၃	၅၃.၁၃၆	၁,၃၄၀	၆.၅၉၀	၁,၃၄၁	၁,၃၁၅.၇၉၁	၆၄.၁၈၉	၁.၈၅၁	၆၀၅	၄၄.၁၄၀
ကျေးလက်	၂၀၀.၉၆၂	၄၁.၉၉၅	၅၈၃	၇၄	၆၁၀	၁၁၃.၀၂၂	၃၉.၅၃၀	၉၅၂	၂၂	၄.၁၇၄
<b>နေပြည်တော်ကောင်စီနယ်မြေ</b>										
မြို့ပြ	၂၆၂.၂၅၃	၈၉.၂၈၇	၃၃၃	၂၃၂	၁၃၃	၁၄၁.၁၃၈	၂၉.၀၆၀	၅၉၃	၁၀	၁,၄၆၇
ကျေးလက်	၇၈.၇၄၄	၅၇.၇၁၇	၂၉၈	၉၉	၅၁	၁၀.၀၀၀	၉.၉၉၀	၁၅၄	၁	၄၃၄
	၁၈၃.၅၀၉	၃၁.၅၇၀	၃၅	၁၃၃	၈၂	၁၃၁.၁၃၈	၁၉.၀၇၀	၄၃၉	၉	၁,၀၃၃

ဇယား (ည-၅)။ ဆက်သွယ်ရေးနှင့် အိမ်အသုံးအဆောင်ပစ္စည်းများသုံးစွဲမှုအလိုက် အိမ်ထောင်စုအရေအတွက်ကို မြို့ပြ/ကျေးလက်ခွဲခြားဖော်ပြသောဇယား

မြို့ပြ/ကျေးလက်	အိမ်ထောင်စု	ရေဒီယို	ရုပ်မြင်သံကြား	ကြိုးဖုန်း	လက်ကိုင်ဖုန်း	ကွန်ပျူတာ	အိမ်တွင် အင်တာနက် တပ်ဆင်ထားခြင်း	မည်သည့် ပစ္စည်းမျှ မရှိသည့် ရာခိုင်နှုန်း	ပစ္စည်းအားလုံး ရှိသည့် ရာခိုင်နှုန်း
ပြည်ထောင်စု	၁၀,၈၇၇,၈၃၂	၃,၈၆၆,၁၈၁	၅,၃၈၂,၉၉၀	၅၂၄,၅၁၃	၃,၅၈၁,၇၅၁	၃၇၇,၄၀၃	၆၇၅,၂၇၅	၃၀.၃	၀.၅
မြို့ပြ	၃,၀၄၉,၄၃၃	၈၃၀,၁၄၂	၂,၃၁၁,၁၁၅	၂၈၅,၆၆၇	၁,၉၃၇,၃၉၁	၃၁၁,၂၃၆	၅၁၉,၅၃၂	၁၄.၈	၁.၅
ကျေးလက်	၇,၈၂၈,၄၉၉	၃,၀၃၆,၀၃၉	၃,၀၇၁,၈၇၅	၂၃၈,၈၄၆	၁,၆၄၄,၃၆၀	၆၆,၁၆၇	၁၅၅,၇၄၃	၃၆.၄	၀.၁
ကချင်ပြည်နယ်	၂၆၉,၃၆၅	၁၁၆,၀၅၁	၁၆၃,၆၅၅	၁၇,၁၄၇	၁၀၀,၉၅၃	၉,၂၉၁	၁၂,၀၆၆	၂၂.၅	၀.၅
မြို့ပြ	၉၅,၈၅၉	၄၄,၇၀၂	၆၈,၉၈၄	၈,၉၄၃	၅၄,၄၁၃	၆,၈၄၅	၉,၄၄၈	၁၄.၀	၁.၁
ကျေးလက်	၁၇၃,၅၀၆	၇၁,၃၄၉	၉၄,၆၇၁	၈,၂၀၄	၄၆,၅၄၀	၂,၄၄၆	၂,၆၁၈	၂၇.၃	၀.၁
ကယားပြည်နယ်	၅၇,၂၇၄	၁၆,၆၇၉	၃၁,၂၄၆	၂,၁၉၇	၁၆,၀၄၅	၁,၈၆၉	၂,၃၉၃	၃၂.၅	၀.၄
မြို့ပြ	၁၄,၆၆၈	၅,၀၂၆	၁၁,၈၅၇	၁,၃၂၂	၈,၂၄၄	၁,၂၈၈	၁,၄၉၇	၁၀.၇	၁.၁
ကျေးလက်	၄၂,၆၀၆	၁၁,၆၅၃	၁၉,၃၈၉	၈၇၅	၇,၈၀၁	၅၈၁	၈၇၆	၃၉.၉	၀.၂
ကရင်ပြည်နယ်	၃၀၈,၀၄၁	၆၉,၆၈၇	၁၄၅,၀၇၂	၁၁,၄၇၆	၇၈,၀၈၇	၇,၅၉၀	၇,၂၇၃	၄၀.၆	၀.၃
မြို့ပြ	၆၇,၁၆၇	၁၄,၀၉၄	၄၆,၉၂၄	၄,၁၉၂	၃၇,၇၆၈	၄,၂၃၇	၄,၂၄၇	၁၈.၂	၀.၆
ကျေးလက်	၂၄၀,၈၇၄	၅၅,၅၉၃	၉၈,၁၄၈	၇,၂၈၄	၄၀,၃၁၉	၃,၃၅၃	၃,၀၂၆	၄၆.၈	၀.၂
ချင်းပြည်နယ်	၉၁,၁၂၁	၁၈,၅၃၅	၂၄,၈၈၄	၄,၅၈၃	၁၅,၅၆၇	၁,၉၉၉	၁,၁၈၇	၅၇.၉	၀.၃
မြို့ပြ	၁၉,၇၇၀	၅,၅၈၁	၁၂,၀၃၆	၂,၉၇၃	၉,၅၃၆	၁,၄၁၈	၈၉၀	၂၄.၀	၀.၉
ကျေးလက်	၇၁,၃၅၁	၁၂,၉၅၄	၁၂,၈၄၈	၁,၆၁၀	၆,၀၃၁	၅၈၁	၂၉၇	၆၇.၄	၀.၂
စစ်ကိုင်းတိုင်းဒေသကြီး	၁,၀၉၆,၈၅၇	၄၆၉,၉၄၆	၄၆၂,၀၆၄	၄၄,၂၈၅	၂၃၈,၁၆၃	၁၇,၅၀၀	၂၉,၀၀၆	၃၁.၅	၀.၂
မြို့ပြ	၁၈၃,၇၇၂	၅၈,၂၈၉	၁၂၈,၄၇၀	၁၆,၈၇၂	၉၉,၆၄၃	၁၁,၅၉၂	၁၆,၄၀၉	၁၇.၇	၀.၇
ကျေးလက်	၉၁၃,၀၈၅	၄၁၁,၆၅၇	၃၃၃,၅၉၄	၂၇,၄၁၃	၁၃၈,၅၂၀	၅,၉၀၈	၁၂,၅၉၇	၃၄.၂	၀.၁
တနင်္သာရီတိုင်းဒေသကြီး	၂၈၃,၀၉၉	၉၅,၄၅၃	၁၃၉,၀၉၅	၁၂,၁၂၂	၈၄,၄၅၂	၇,၈၇၃	၁၅,၆၆၂	၃၃.၇	၀.၄
မြို့ပြ	၆၆,၈၀၇	၂၀,၉၉၀	၄၇,၈၇၅	၄,၈၃၆	၄၀,၇၂၈	၄,၈၉၉	၁၀,၂၇၃	၁၆.၄	၁.၁
ကျေးလက်	၂၁၆,၂၉၂	၇၄,၄၆၃	၉၁,၂၂၀	၇,၂၈၆	၄၃,၇၂၄	၂,၉၇၄	၅,၃၈၉	၃၉.၀	၀.၁
ပဲခူးတိုင်းဒေသကြီး	၁,၁၄၂,၉၇၄	၄၃၄,၈၃၀	၅၁၈,၁၈၆	၄၃,၂၇၁	၂၉၉,၅၃၄	၁၅,၆၅၁	၄၄,၂၂၁	၃၂.၀	၀.၂
မြို့ပြ	၂၃၉,၀၁၄	၆၄,၄၈၅	၁၆၄,၆၁၄	၂၀,၉၂၁	၁၁၈,၁၃၀	၁၀,၆၄၇	၂၄,၅၉၀	၂၀.၃	၀.၇
ကျေးလက်	၉၀၃,၉၆၀	၃၇၀,၃၄၅	၃၅၃,၅၇၂	၂၂,၃၅၀	၁၈၁,၄၀၄	၅,၀၀၄	၁၉,၆၃၁	၃၅.၁	*

မြို့ပြ/ကျေးလက်	အိမ်ထောင်စု	ရေဒီယို	ရုပ်မြင်သံကြား	ကြိုးဖုန်း	လက်ကိုင်ဖုန်း	ကွန်ပျူတာ	အိမ်တွင် အင်တာနက် တပ်ဆင်ထားခြင်း	မည်သည့် ပစ္စည်းမျှ မရှိသည့် ရာခိုင်နှုန်း	ပစ္စည်းအားလုံး ရှိသည့် ရာခိုင်နှုန်း
<b>မကွေးတိုင်းဒေသကြီး</b>	<b>၉၁၉,၇၇၇</b>	<b>၄၄၀,၇၀၄</b>	<b>၃၄၈,၂၅၆</b>	<b>၃၂,၁၄၅</b>	<b>၂၁၉,၄၅၀</b>	<b>၁၁,၃၄၁</b>	<b>၃၁,၀၇၂</b>	<b>၃၀.၃</b>	<b>၀.၂</b>
မြို့ပြ	၁၃၁,၂၅၁	၃၇,၄၆၀	၉၆,၇၇၄	၁၂,၆၆၅	၇၁,၈၉၃	၇,၁၃၆	၁၃,၄၁၀	၁၆.၁	၀.၈
ကျေးလက်	၇၈၈,၅၂၆	၄၀၃,၂၄၄	၂၅၁,၄၈၂	၁၉,၄၈၀	၁၄၇,၅၅၇	၄,၂၀၅	၁၇,၆၆၂	၃၂.၇	၀.၁
<b>မန္တလေးတိုင်းဒေသကြီး</b>	<b>၁,၃၂၃,၁၉၁</b>	<b>၅၂၃,၈၅၈</b>	<b>၆၉၇,၉၀၉</b>	<b>၅၉,၆၄၈</b>	<b>၅၄၀,၇၈၅</b>	<b>၄၈,၆၁၃</b>	<b>၁၀၂,၉၈၆</b>	<b>၂၄.၀</b>	<b>၀.၅</b>
မြို့ပြ	၄၁၅,၆၃၄	၁၀၇,၄၉၆	၃၂၅,၅၅၃	၃၅,၂၅၃	၂၈၉,၈၃၂	၃၉,၉၁၃	၇၅,၆၃၁	၁၂.၀	၁.၂
ကျေးလက်	၉၀၇,၅၅၇	၄၁၆,၃၆၂	၃၇၂,၃၅၆	၂၄,၃၉၅	၂၅၀,၉၅၃	၈,၇၀၀	၂၇,၃၅၅	၂၉.၅	၀.၁
<b>မွန်ပြည်နယ်</b>	<b>၄၂၂,၆၁၂</b>	<b>၁၃၇,၇၁၃</b>	<b>၂၅၈,၄၆၈</b>	<b>၁၉,၃၉၉</b>	<b>၁၄၄,၅၁၄</b>	<b>၁၁,၀၂၆</b>	<b>၁၆,၄၄၆</b>	<b>၂၅.၅</b>	<b>၀.၂</b>
မြို့ပြ	၁၁၄,၁၈၇	၂၉,၇၇၇	၈၇,၂၂၂	၈,၃၁၄	၆၃,၃၃၄	၆,၇၀၇	၉,၇၆၉	၁၅.၅	၀.၆
ကျေးလက်	၃၀၈,၄၂၅	၁၀၇,၉၃၆	၁၇၁,၂၄၆	၁၁,၀၈၅	၈၁,၁၈၀	၄,၃၁၉	၆,၆၇၇	၂၉.၂	၀.၁
<b>ရခိုင်ပြည်နယ်</b>	<b>၄၅၉,၇၇၂</b>	<b>၁၄၂,၂၁၇</b>	<b>၁၀၁,၆၄၆</b>	<b>၁၂,၈၈၆</b>	<b>၇၂,၈၃၇</b>	<b>၅,၇၄၆</b>	<b>၁၀,၁၃၅</b>	<b>၅၅.၂</b>	<b>၀.၂</b>
မြို့ပြ	၇၂,၆၂၄	၂၅,၉၂၆	၃၆,၉၆၆	၄,၀၀၆	၃၄,၁၂၄	၃,၇၁၅	၆,၈၃၉	၃၂.၀	၀.၇
ကျေးလက်	၃၈၇,၁၄၈	၁၁၆,၂၉၁	၆၄,၆၈၀	၈,၈၈၀	၃၈,၇၁၃	၂,၀၃၁	၃,၂၉၆	၅၉.၅	၀.၁
<b>ရန်ကုန်တိုင်းဒေသကြီး</b>	<b>၁,၅၈၂,၉၄၄</b>	<b>၄၁၀,၇၂၉</b>	<b>၁,၁၃၂,၈၆၃</b>	<b>၁၃၀,၀၈၃</b>	<b>၉၆၄,၅၇၉</b>	<b>၁၇၅,၁၅၇</b>	<b>၃၀၂,၈၀၉</b>	<b>၁၇.၈</b>	<b>၁.၇</b>
မြို့ပြ	၁,၀၆၉,၀၅၆	၂၆၀,၄၀၃	၈၇၀,၂၆၃	၁၁၃,၈၇၇	၇၇၃,၆၅၈	၁၆၆,၅၁၂	၂၇၉,၅၆၉	၁၁.၈	၂.၄
ကျေးလက်	၅၁၃,၈၈၈	၁၅၀,၃၂၆	၂၆၂,၆၀၀	၁၆,၂၀၆	၁၉၀,၉၂၁	၈,၆၄၅	၂၃,၂၄၀	၃၀.၁	၀.၂
<b>ရှမ်းပြည်နယ်</b>	<b>၁,၁၆၉,၅၆၉</b>	<b>၂၇၂,၄၉၇</b>	<b>၆၃၈,၈၂၇</b>	<b>၅၇,၀၅၅</b>	<b>၄၀၂,၆၅၈</b>	<b>၃၃,၈၅၇</b>	<b>၄၅,၆၁၅</b>	<b>၃၄.၁</b>	<b>၀.၄</b>
မြို့ပြ	၂၇၉,၉၁၈	၇၇,၄၉၁	၂၂၇,၀၂၅	၂၉,၄၈၃	၁၈၇,၀၉၉	၂၅,၆၃၅	၃၄,၆၃၂	၁၁.၀	၁.၃
ကျေးလက်	၈၈၉,၆၅၁	၁၉၅,၀၀၆	၄၁၁,၈၀၂	၂၇,၅၇၂	၂၁၅,၅၅၉	၈,၂၂၂	၁၀,၉၈၃	၄၁.၃	၀.၁
<b>ဧရာဝတီတိုင်းဒေသကြီး</b>	<b>၁,၄၈၈,၉၈၃</b>	<b>၆၁၆,၉၀၈</b>	<b>၅၈၈,၃၆၁</b>	<b>၆၈,၁၄၇</b>	<b>၂၈၅,၈၃၂</b>	<b>၁၅,၈၆၀</b>	<b>၃၁,၄၄၁</b>	<b>၃၅.၈</b>	<b>၀.၂</b>
မြို့ပြ	၂၀၀,၉၆၂	၅၆,၀၄၁	၁၂၅,၁၆၅	၁၅,၅၆၃	၉၃,၇၀၇	၉,၃၅၃	၁၆,၃၆၈	၂၄.၄	၀.၆
ကျေးလက်	၁,၂၈၈,၀၂၁	၅၆၀,၈၆၇	၄၆၃,၁၉၆	၅၂,၅၈၄	၁၉၂,၁၂၅	၆,၅၀၇	၁၅,၀၇၃	၃၇.၆	၀.၁
<b>နေပြည်တော်ကောင်စီနယ်မြေ</b>	<b>၂၆၂,၂၅၃</b>	<b>၁၀၀,၃၇၄</b>	<b>၁၃၂,၄၅၈</b>	<b>၁၀,၀၆၉</b>	<b>၁၁၈,၂၉၅</b>	<b>၁၄,၀၃၀</b>	<b>၂၂,၉၆၃</b>	<b>၂၄.၇</b>	<b>၀.၅</b>
မြို့ပြ	၇၈,၇၄၄	၂၂,၃၈၁	၆၁,၃၈၇	၆,၄၄၇	၅၅,၂၈၂	၁၁,၃၃၉	၁၅,၉၆၀	၁၁.၄	၁.၅
ကျေးလက်	၁၈၃,၅၀၉	၇၇,၉၉၃	၇၁,၀၇၁	၃,၆၂၂	၆၃,၀၁၃	၂,၆၉၁	၇,၀၀၃	၃၀.၄	၀.၁

ဇယား (ည-၆)။ သယ်ယူပို့ဆောင်ရေးအတွက် အသုံးပြုသည့်ယာဉ်အမျိုးအစားအလိုက် အိမ်ထောင်စုအရေအတွက်ကို မြို့ပြ/ကျေးလက်ခွဲခြားဖော်ပြသောဇယား

မြို့ပြ/ကျေးလက်	အိမ်ထောင်စု	ကား/ ထရပ်ကား/ ပင်န	မော်တော်ဆိုင်ကယ်/ လျှပ်စစ်စက်ဘီး/ သုံးဘီးကား	စက်ဘီး	(၄)ဘီးပါ ထော်လာဂျီ	ကနူးလှေ၊ သမ္ဗန်	စက်လှေ၊ မော်တော်ဘုတ်	လှည်း (ကွဲ၊ နွား၊ မြင်း ....စသဖြင့်)
ပြည်ထောင်စု	၁၀,၈၇၇,၈၃၂	၃၄၀,၅၇၈	၄,၂၀၄,၆၅၂	၃,၉၀၈,၅၅၂	၂၆၈,၀၇၂	၄၂၀,၆၀၆	၂၃၆,၅၉၀	၂,၃၅၃,၉၃၀
မြို့ပြ	၃,၀၄၉,၄၃၃	၂၄၆,၃၀၆	၁,၂၅၅,၀၀၇	၁,၄၃၀,၇၇၅	၄၂,၂၇၄	၁၈,၂၆၀	၁၅,၁၉၀	၇၅,၇၈၆
ကျေးလက်	၇,၈၂၈,၄၉၉	၉၄,၂၇၂	၂,၉၄၉,၆၄၅	၂,၄၇၇,၇၇၇	၂၂၅,၇၉၈	၄၀၂,၃၄၆	၂၂၁,၄၀၀	၂,၂၇၈,၁၄၄
ကချင်ပြည်နယ်	၂၆၉,၃၆၅	၁၀,၉၁၁	၁၈၈,၉၅၉	၉၄,၈၅၃	၁၄,၇၅၉	၁၀,၉၇၇	၆,၂၅၂	၇၀,၉၃၈
မြို့ပြ	၉၅,၈၅၉	၅,၇၆၅	၇၅,၂၁၈	၄၄,၈၄၁	၂,၇၈၀	၁,၆၈၃	၁,၂၄၉	၁၀,၄၅၉
ကျေးလက်	၁၇၃,၅၀၆	၅,၁၄၆	၁၁၃,၇၄၁	၅၀,၀၁၂	၁၁,၉၇၉	၉,၂၉၄	၅,၀၀၃	၆၀,၄၇၉
ကယားပြည်နယ်	၅၇,၂၇၄	၁,၉၀၆	၃၄,၄၂၃	၁၈,၀၀၇	၅,၂၂၉	၃၀၉	၁၄၄	၈,၈၂၄
မြို့ပြ	၁၄,၆၆၈	၁,၀၇၇	၁၀,၈၆၆	၇,၅၅၄	၇၅၈	၅၅	၄၀	၅၄၅
ကျေးလက်	၄၂,၆၀၆	၈၂၉	၂၃,၅၅၇	၁၀,၄၅၃	၄,၄၇၁	၂၅၄	၁၀၄	၈,၂၇၉
ကရင်ပြည်နယ်	၃၀၈,၀၄၁	၁၂,၄၅၁	၁၂၃,၉၄၀	၁၀၈,၅၁၈	၁၈,၀၆၂	၈,၇၁၆	၇,၀၉၀	၄၃,၃၈၁
မြို့ပြ	၆၇,၁၆၇	၅,၇၃၀	၃၂,၁၄၅	၂၄,၂၈၀	၉၄၀	၈၂၅	၄၂၁	၉၉၇
ကျေးလက်	၂၄၀,၈၇၄	၆,၇၂၁	၉၅,၇၉၅	၈၄,၂၃၈	၁၇,၁၂၂	၇,၈၉၁	၆,၆၆၉	၄၂,၃၈၄
ချင်းပြည်နယ်	၉၁,၁၂၁	၇၃၃	၂၅,၅၉၃	၃,၀၈၃	၂၆၆	၆၁၁	၁,၂၂၈	၇,၅၈၂
မြို့ပြ	၁၉,၇၇၀	၄၄၄	၉,၄၁၂	၁,၂၄၁	၈၉	၈၃	၁၄၄	၄၄၆
ကျေးလက်	၇၁,၃၅၁	၂၈၉	၁၆,၁၈၁	၁,၈၄၂	၁၇၇	၅၂၈	၁,၀၈၄	၇,၁၃၆
စစ်ကိုင်းတိုင်းဒေသကြီး	၁,၀၉၆,၈၅၇	၁၈,၅၆၁	၆၁၂,၁၈၄	၄၄၄,၅၃၃	၁၉,၇၁၃	၃၈,၈၅၆	၁၆,၆၃၃	၄၆၃,၀၂၂
မြို့ပြ	၁၈၃,၇၇၂	၉,၈၅၂	၁၂၈,၆၄၆	၁၁၂,၁၅၉	၃,၈၈၉	၂,၄၇၀	၁,၂၆၆	၁၂,၄၉၇
ကျေးလက်	၉၁၃,၀၈၅	၈,၇၀၉	၄၈၃,၅၃၈	၃၃၂,၃၇၄	၁၅,၈၂၄	၃၆,၃၈၆	၁၅,၃၆၇	၄၅၀,၅၂၅
တနင်္သာရီတိုင်းဒေသကြီး	၂၈၃,၀၉၉	၄,၈၆၁	၁၁၈,၃၂၄	၅၄,၈၈၃	၅,၇၀၉	၉,၀၁၀	၂၂,၅၁၃	၁၃,၀၁၈
မြို့ပြ	၆၆,၈၀၇	၂,၆၁၁	၃၆,၇၁၆	၁၈,၀၆၁	၈၉၈	၁,၀၆၃	၁,၉၅၄	၆၂၉
ကျေးလက်	၂၁၆,၂၉၂	၂,၂၅၀	၈၁,၆၀၈	၃၆,၈၂၂	၄,၈၁၁	၇,၉၄၇	၂၀,၅၅၉	၁၂,၃၈၉
ပဲခူးတိုင်းဒေသကြီး	၁,၁၄၂,၉၇၄	၁၃,၆၄၃	၃၉၂,၁၅၉	၅၇၀,၅၆၉	၂၁,၂၆၉	၄၃,၉၈၂	၁၄,၁၃၇	၃၁၅,၀၈၃
မြို့ပြ	၂၃၉,၀၁၄	၈,၄၇၁	၁၀၂,၆၉၇	၁၅၀,၅၅၆	၃,၅၄၉	၁,၈၁၇	၆၂၂	၉,၇၂၁
ကျေးလက်	၉၀၃,၉၆၀	၅,၁၇၂	၂၈၉,၄၆၂	၄၂၀,၀၁၃	၁၇,၇၂၀	၄၂,၁၆၅	၁၃,၅၁၅	၃၀၅,၃၆၂

မြို့ပြ/ကျေးလက်	အိမ်ထောင်စု	ကား/ ထရပ်ကား/ ပင်န	မော်တော်ဆိုင်ကယ်/ လျှပ်စစ်စက်ဘီး/ သုံးဘီးကား	စက်ဘီး	(၄)ဘီးပါ ထော်လာဂျီ	ကနူးလှေ၊ သမ္ဗန်	စက်လှေ၊ မော်တော်ဘုတ်	လှည်း (ကျွဲ၊ နွား၊ မြင်း ....စသဖြင့်)
မကွေးတိုင်းဒေသကြီး	၉၁၉,၇၇၇	၁၂,၆၂၄	၃၅၆,၉၆၀	၂၈၂,၆၄၈	၇,၉၈၉	၁၂,၃၀၇	၄,၁၉၆	၃၈၀,၂၆၄
မြို့ပြ	၁၃၁,၂၅၁	၅,၉၂၅	၇၂,၁၆၃	၆၂,၉၁၃	၁,၄၉၉	၆၆၀	၃၄၉	၄,၉၆၈
ကျေးလက်	၇၈၈,၅၂၆	၆,၆၉၉	၂၈၄,၇၉၇	၂၁၉,၇၃၅	၆,၄၉၀	၁၁,၆၄၇	၃,၈၄၇	၃၇၅,၂၉၆
မန္တလေးတိုင်းဒေသကြီး	၁,၃၂၃,၁၉၁	၅၈,၀၁၇	၇၆၉,၅၂၉	၅၂၃,၇၀၄	၂၀,၄၃၆	၂၁,၈၄၅	၇,၀၉၇	၃၇၀,၁၄၉
မြို့ပြ	၄၁၅,၆၃၄	၄၃,၈၅၆	၃၀၁,၇၃၆	၂၀၃,၂၆၉	၄,၇၂၉	၆၇၂	၇၀၂	၇၂,၂၄၄
ကျေးလက်	၉၀၇,၅၅၇	၁၄,၁၆၁	၄၆၇,၇၉၃	၃၂၀,၄၃၅	၁၅,၇၀၇	၂၁,၁၇၃	၆,၃၉၅	၃၆၂,၉၀၅
မွန်ပြည်နယ်	၄၂၂,၆၁၂	၁၀,၈၈၆	၁၇၇,၃၄၉	၂၀၇,၈၄၆	၁၃,၄၆၇	၅,၈၃၇	၈,၃၆၆	၄၀,၁၆၇
မြို့ပြ	၁၁၄,၁၈၇	၅,၉၇၄	၅၄,၈၈၉	၅၇,၂၂၀	၁,၇၃၀	၆၅၄	၇၀၈	၃,၁၄၂
ကျေးလက်	၃၀၈,၄၂၅	၄,၉၁၂	၁၂၂,၄၆၀	၁၅၀,၆၂၆	၁၁,၇၃၇	၅,၁၈၃	၇,၆၅၈	၃၇,၀၂၅
ရခိုင်ပြည်နယ်	၄၅၉,၇၇၂	၂,၄၁၅	၅၄,၅၀၇	၆၈,၃၇၃	၂,၈၂၅	၁၇,၁၈၀	၂၅,၀၈၃	၇၄,၅၆၃
မြို့ပြ	၇၂,၆၂၄	၁,၃၃၈	၂၂,၃၈၃	၃၀,၄၃၀	၈၂၁	၁,၀၄၀	၁,၄၆၅	၂,၅၆၁
ကျေးလက်	၃၈၇,၁၄၈	၁,၀၇၇	၃၂,၁၂၄	၃၇,၉၄၃	၂,၀၀၄	၁၆,၁၄၀	၂၃,၆၁၈	၇၂,၀၀၂
ရန်ကုန်တိုင်းဒေသကြီး	၁,၅၈၂,၉၄၄	၁၂၃,၁၄၉	၂၁၅,၈၂၈	၇၃၁,၄၂၈	၁၉,၃၀၅	၁၉,၄၆၄	၁၅,၇၉၀	၇၆,၂၁၅
မြို့ပြ	၁,၀၆၉,၀၅၆	၁၁၅,၇၆၈	၉၃,၃၇၇	၅၀၈,၂၃၉	၃,၅၀၉	၂,၉၁၃	၂,၃၅၂	၆,၃၀၈
ကျေးလက်	၅၁၃,၈၈၈	၇,၃၈၁	၁၂၂,၄၅၁	၂၂၃,၁၈၉	၁၅,၇၉၆	၁၆,၅၅၁	၁၃,၄၃၈	၆၉,၉၀၇
ရှမ်းပြည်နယ်	၁,၁၆၉,၅၆၉	၅၂,၉၄၈	၇၄၄,၁၄၄	၁၄၃,၉၃၄	၈၀,၄၆၄	၁၉,၁၅၈	၇,၈၁၃	၂၀၇,၆၀၆
မြို့ပြ	၂၇၉,၉၁၈	၂၈,၈၄၉	၂၀၃,၅၈၆	၆၀,၀၄၃	၁၃,၆၂၇	၅၂၆	၄၂၈	၉,၁၄၆
ကျေးလက်	၈၈၉,၆၅၁	၂၄,၀၉၉	၅၄၀,၅၅၈	၈၃,၈၉၁	၆၆,၈၃၇	၁၈,၆၃၂	၇,၃၈၅	၁၉၈,၄၆၀
ဧရာဝတီတိုင်းဒေသကြီး	၁,၄၈၈,၉၈၃	၉,၀၆၅	၂၇၆,၈၄၇	၅၆၆,၃၉၁	၃၆,၈၃၅	၂၁၁,၆၆၆	၁၀၀,၁၀၆	၂၂၇,၆၅၄
မြို့ပြ	၂၀၀,၉၆၂	၄,၇၀၆	၆၉,၃၉၂	၁၁၈,၆၅၉	၃,၀၃၀	၃,၇၇၄	၃,၄၅၇	၅,၅၄၉
ကျေးလက်	၁,၂၈၈,၀၂၁	၄,၃၅၉	၂၀၇,၄၅၅	၄၄၇,၇၃၂	၃၃,၈၀၅	၂၀၇,၈၉၂	၉၆,၆၄၉	၂၂၂,၁၀၅
နေပြည်တော်ကောင်စီနယ်မြေ	၂၆၂,၂၅၃	၈,၄၀၈	၁၀၉,၉၀၆	၈၉,၇၈၂	၁,၇၄၄	၇၀၈	၁၄၂	၅၅,၄၆၄
မြို့ပြ	၇၈,၇၄၄	၅,၉၄၀	၄၁,၇၈၁	၃၁,၃၁၀	၄၂၆	၂၅	၃၃	၁,၅၇၄
ကျေးလက်	၁၈၃,၅၀၉	၂,၄၆၈	၆၈,၁၂၅	၅၈,၄၇၂	၁,၃၁၈	၆၈၃	၁၀၉	၅၃,၈၉၀

နောက်ဆက်တွဲ - ၁။ သန်းခေါင်စာရင်း မေးခွန်းပုံစံ





# ပြည်ထောင်စုသမ္မတမြန်မာနိုင်ငံတော်

လူဝင်မှုကြီးကြပ်ရေးနှင့်ပြည်သူ့အင်အားဝန်ကြီးဌာန

၂၀၁၄ ခုနှစ် လူဦးရေနှင့်အိမ်အကြောင်းအရာသန်းခေါင်စာရင်း

အိမ်ထောင်စုမေးခွန်းပုံစံ

မေးခွန်းပုံစံဖြည့်သွင်းရန်ညွှန်ကြားချက်

2B ခဲတံအနက်ကိုသာ အသုံးပြု၍ ပေးထားသော နမူနာပုံစံအတိုင်းဖြည့်သွင်းရေးခြယ်ပါ။

23

ဂဏန်းသင်္ကေတများဖြည့်သွင်းရာတွင် ၁ ၂ ၃ ၄ ၅ ၆ ၇ ၈ ၉ ၁၀

အောက်ပါအတိုင်း ရေးသွင်းပါ။

၁ ၂ ၃ ၄ ၅ ၆ ၇ ၈ ၉ ၁၀

မေးခွန်းပုံစံ အမှတ်စဉ်

ဤအိမ်ထောင်စုအတွက် မေးခွန်းပုံစံ စုစုပေါင်း

အိမ်ထောင်စု၏ တည်နေရာပြ အကြောင်းအရာများ

တိုင်းဒေသကြီး/ပြည်နယ်	ခရိုင်	မြို့နယ်/မြို့နယ်ခွဲ	ရပ်ကွက်/ကျေးရွာအုပ်စု	မြို့/ကျေးလက်	စာရင်း ကောက်ကွက် အမှတ်	အိမ်ထောင်စု အမှတ်
<input type="text"/>	<input type="text"/>	<input type="text"/>	<input type="text"/>	<input type="text"/>	<input type="text"/>	<input type="text"/>

ခ။ အမှတ်စဉ်	၂။ အမည် ၂၉-၃-၂၀၁၄ ရက်ညတွင် ဤအိမ်ထောင်စု၌ ညအိပ်သူ အားလုံးကိုမေးရန်။ (မွေးစကလေး၊ သက်ကြီးရွယ်အို၊ မသန်စွမ်းသူများနှင့်ဧည့်သည် များအပါအဝင်)	၃။ အိမ်ထောင်ဦးစီးနှင့်တော်စပ်သူ အိမ်ထောင်ဦးစီး သား/သမီး သား/သမီး မြတ်/မြတ် မိသားစု အတို/အတို အတို/အတို အတို/အတို အတို/အတို	၄။ ကျား/မ	၅။ ပြည်ပြီး အသက် "၉၈" နှစ်နှင့် အထက်ဖြစ်က "၉၈" ရေးပါ။ "၁" နှစ် အောက် ဖြစ်က "၀၀" ရေးပါ။ (နှစ်)	၆။ အိမ်ထောင်ရေး အခြေအနေ အိမ်/လူမျိုး/အိမ်ထောင်ရေး အခြေအနေ အိမ်ထောင်ရေး အခြေအနေ	၇။ ကိုယ်ထည်သည့် အသက် အိမ်ထောင်ရေး အခြေအနေ အိမ်ထောင်ရေး အခြေအနေ	၈။ လူမျိုး (လူမျိုးသက်တော် ကြည့်၍ဖြည့်သွင်းပါ။)	မသန်စွမ်းမှုအခြေအနေ			
								၉။ (အမည်) သည် အောက်ဖော်ပြပါ .....အခက်အခဲ နှိပ်ပါသလား။ ခက်ခဲပါ-၁ အနည်းဆုံးခက်ခဲ-၂ အများဆုံးခက်ခဲ-၃ လုံးဝမခက်ခဲပါ-၄			
								အမြင်	အကြား	လမ်းလျှောက်/ ပစ္စည်းကိုင်တွယ်ရာတွင်	သင်ယူလေ့လာခြင်း/ မှတ်ဉာဏ်/ အာရုံစူးစိုက်ခြင်း
၁		၁ ၂ ၃ ၄ ၅ ၆ ၇ ၈ ၉ ၁၀ ၁၁ ၁၂	၁ ၂	<input type="text"/>	၁ ၂ ၃ ၄ ၅	၁ ၂ ၃ ၄ ၅ ၆ ၇	<input type="text"/>	<input type="text"/>	<input type="text"/>	<input type="text"/>	<input type="text"/>
၂		၁ ၂ ၃ ၄ ၅ ၆ ၇ ၈ ၉ ၁၀ ၁၁ ၁၂	၁ ၂	<input type="text"/>	၁ ၂ ၃ ၄ ၅	၁ ၂ ၃ ၄ ၅ ၆ ၇	<input type="text"/>	<input type="text"/>	<input type="text"/>	<input type="text"/>	<input type="text"/>
၃		၁ ၂ ၃ ၄ ၅ ၆ ၇ ၈ ၉ ၁၀ ၁၁ ၁၂	၁ ၂	<input type="text"/>	၁ ၂ ၃ ၄ ၅	၁ ၂ ၃ ၄ ၅ ၆ ၇	<input type="text"/>	<input type="text"/>	<input type="text"/>	<input type="text"/>	<input type="text"/>
၄		၁ ၂ ၃ ၄ ၅ ၆ ၇ ၈ ၉ ၁၀ ၁၁ ၁၂	၁ ၂	<input type="text"/>	၁ ၂ ၃ ၄ ၅	၁ ၂ ၃ ၄ ၅ ၆ ၇	<input type="text"/>	<input type="text"/>	<input type="text"/>	<input type="text"/>	<input type="text"/>
၅		၁ ၂ ၃ ၄ ၅ ၆ ၇ ၈ ၉ ၁၀ ၁၁ ၁၂	၁ ၂	<input type="text"/>	၁ ၂ ၃ ၄ ၅	၁ ၂ ၃ ၄ ၅ ၆ ၇	<input type="text"/>	<input type="text"/>	<input type="text"/>	<input type="text"/>	<input type="text"/>
၆		၁ ၂ ၃ ၄ ၅ ၆ ၇ ၈ ၉ ၁၀ ၁၁ ၁၂	၁ ၂	<input type="text"/>	၁ ၂ ၃ ၄ ၅	၁ ၂ ၃ ၄ ၅ ၆ ၇	<input type="text"/>	<input type="text"/>	<input type="text"/>	<input type="text"/>	<input type="text"/>
၇		၁ ၂ ၃ ၄ ၅ ၆ ၇ ၈ ၉ ၁၀ ၁၁ ၁၂	၁ ၂	<input type="text"/>	၁ ၂ ၃ ၄ ၅	၁ ၂ ၃ ၄ ၅ ၆ ၇	<input type="text"/>	<input type="text"/>	<input type="text"/>	<input type="text"/>	<input type="text"/>
၈		၁ ၂ ၃ ၄ ၅ ၆ ၇ ၈ ၉ ၁၀ ၁၁ ၁၂	၁ ၂	<input type="text"/>	၁ ၂ ၃ ၄ ၅	၁ ၂ ၃ ၄ ၅ ၆ ၇	<input type="text"/>	<input type="text"/>	<input type="text"/>	<input type="text"/>	<input type="text"/>

လျှို့ဝှက်

သန်းခေါင်စာရင်းကောက်ယူသည့်အချက်အလက်များကို သန်းခေါင်စာရင်းဆိုင်ရာ ကိစ္စမှတစ်ပါး အခြားမည်သည့်ကိစ္စ အတွက်မျှအသုံးပြုခြင်း (သို့မဟုတ်) စစ်ဆေးခြင်းမပြုရ။



12345678 (90)



[illegible]

အမှတ်စဉ်	အသက် (၁၀) နှစ်နှင့်အထက် မေးရန်		အိမ်ထောင်ကျသွားသူအမျိုးသမီး အသက် (၁၅ နှစ်နှင့်အထက်) မေးရန်												
	လုပ်သားအင်အားအကြောင်းအရာ		အရင်မွေးကလေး အရေအတွက်				နောက်ဆုံးအရင်မွေးကလေးအကြောင်းအရာ								
	အလုပ်အကိုင်	လုပ်ငန်း	ကွား		မ	ကွား		မ	ကွား		မ	လ	နှစ်	၃၀ နောက်ဆုံး အရင်မွေးကလေး	၃၀ ဤ နှစ်အတွက် အသက်
၂၀	လွန်ခဲ့သော ၁၂ လ အတွင်း (အမည်) လုပ်ကိုင်ခဲ့သော အဓိက အလုပ်အကိုင်ကို အသေးစိတ်ဖော်ပြပါ။ (ဥပမာ-မူလတန်းပြ ဆရာ/ဆရာမ၊ လယ်သမား၊ စပါးစိုက်)၊ အထည်ချုပ် အလုပ်သမား၊ အငှားယာဉ်မောင်း၊ အစရှိသဖြင့်) ရေးသားပါ။	၂၅။ (အမည်) သည်လွန်ခဲ့သော (၁၂) လ အတွင်း လုပ်ကိုင်ခဲ့သည့် လုပ်ငန်း၊ အဖွဲ့ အစည်း၏ အမည်ကို အသေးစိတ် ဖော်ပြပါ။ (ဥပမာ- ပညာရေးဝန်ကြီးဌာန၊ လယ်ယာလုပ်ငန်း၊ ကုန်းလမ်းပို့ဆောင်ရေးလုပ်ငန်း၊ အထည် ချုပ်လုပ်ငန်း အစရှိ သဖြင့်ရေးသားပါ။)	၂၅။ သင့်ဘဝတစ်လျှောက် အရင် မွေးဖွားခဲ့သောကလေး အရေ အတွက်ဖော်ပြပါ။ (ကလေး မမွေးဘူးပါက '၀၀' ရေးသွင်းပါ။)		၂၆။ သင်မွေးဖွားပြီး သင်နှင့်အတူနေ ကလေးအရေအတွက် ကိုဖော်ပြပါ။		၂၇။ သင်မွေးဖွားပြီး သင်နှင့်အတူမနေဘဲ အခြားတွင်နေသော ကလေးအရေအတွက် ကိုဖော်ပြပါ။		၂၈။ မွေးဖွားပြီးမှ သေဆုံးသွားသော ကလေးအရေအတွက် ကိုဖော်ပြပါ။		၂၉။ နောက်ဆုံးအရင်မွေးကလေး၏ မွေးသက္ကရာဇ်ကိုရေးပါ။		၃၀။ နောက်ဆုံး အရင်မွေးကလေး	၃၀။ ဤ နှစ်အတွက် အသက်	
၂၁															
၂၂															
၂၃															
၂၄															
၂၅															
၂၆															
၂၇															
၂၈															
၂၉															
၃၀															

အိမ်အကြောင်းအရာ									
၃၂။ အိမ်ထောင်စု၏ နေအိမ် အမျိုးအစား									
ကွန်ဒိုမီနီယမ်	၂	၃	၄	၅	၆	၇	၈	၉	၁၀
တိုက်ခန်း/တိုက်ခန်း	၂	၃	၄	၅	၆	၇	၈	၉	၁၀
ဘန်ဂလို/ တိုက်အိမ်	၂	၃	၄	၅	၆	၇	၈	၉	၁၀
တိုက်ခန်းအိမ်	၂	၃	၄	၅	၆	၇	၈	၉	၁၀
ပျဉ်ထောင်အိမ်/ သစ်သားအိမ်	၂	၃	၄	၅	၆	၇	၈	၉	၁၀
ဂါးအိမ်	၂	၃	၄	၅	၆	၇	၈	၉	၁၀
၂၃ နှစ်ခံဘက်အိမ်	၂	၃	၄	၅	၆	၇	၈	၉	၁၀
၁ နှစ်ခံဘက်အိမ်	၂	၃	၄	၅	၆	၇	၈	၉	၁၀
အခြား	၂	၃	၄	၅	၆	၇	၈	၉	၁၀

၃၃။ အိမ်ပိုင်ဆိုင်မှု အမျိုးအစား									
ပိုင်ရှင်	၂	၃	၄	၅	၆	၇	၈	၉	၁၀
အိမ်ငှား	၂	၃	၄	၅	၆	၇	၈	၉	၁၀
အခမဲ့ (မိဘ/ယောက္ခမ/ ဆွေမျိုး/မိတ်ဆွေ)	၂	၃	၄	၅	၆	၇	၈	၉	၁၀
အစိုးရဝန်ထမ်းအိမ်ရာ	၂	၃	၄	၅	၆	၇	၈	၉	၁၀
ပုဂ္ဂလိကဝန်ထမ်းအိမ်ရာ	၂	၃	၄	၅	၆	၇	၈	၉	၁၀
အခြား	၂	၃	၄	၅	၆	၇	၈	၉	၁၀

၃၄။ သင့်အိမ်ထောင်စုတွင် အလင်းရောင်အတွက် အဓိကရရှိပါသလား									
ရေပိုက်လိုင်း	၂	၃	၄	၅	၆	၇	၈	၉	၁၀
အိမ်စီးတွင်း	၂	၃	၄	၅	၆	၇	၈	၉	၁၀
ရေတွင်း (အုတ်စီ)	၂	၃	၄	၅	၆	၇	၈	၉	၁၀
ရေတွင်း(အကာရုံမဲ့)	၂	၃	၄	၅	၆	၇	၈	၉	၁၀
ရေကန်	၂	၃	၄	၅	၆	၇	၈	၉	၁၀
မြစ်/ချောင်း/တူးမြောင်း	၂	၃	၄	၅	၆	၇	၈	၉	၁၀
တောင်ကျရေ/မိုးရေ	၂	၃	၄	၅	၆	၇	၈	၉	၁၀
ရေသန့်စက်/ ရေသန့်ဘူး	၂	၃	၄	၅	၆	၇	၈	၉	၁၀
ရေကူး	၂	၃	၄	၅	၆	၇	၈	၉	၁၀
အခြား	၂	၃	၄	၅	၆	၇	၈	၉	၁၀

၃၅။ အစားအစာချက်ပြုတ်စား သောက်ရန်အတွက် မည်သည့် လောင်စာကို အဓိက အသုံးပြုပါသလဲ။									
လျှပ်စစ်မီး	၂	၃	၄	၅	၆	၇	၈	၉	၁၀
ဓာတ်ငွေ့	၂	၃	၄	၅	၆	၇	၈	၉	၁၀
ရေနံဆီမီး	၂	၃	၄	၅	၆	၇	၈	၉	၁၀
ဘိုင်အိုကွက်	၂	၃	၄	၅	၆	၇	၈	၉	၁၀
သစ်သား/ထင်း	၂	၃	၄	၅	၆	၇	၈	၉	၁၀
မီးသွေး/လောင်စာတောင့်	၂	၃	၄	၅	၆	၇	၈	၉	၁၀
ကျောက်မီးသွေး	၂	၃	၄	၅	၆	၇	၈	၉	၁၀
ကောက်နီ/မြက်ခြောက်	၂	၃	၄	၅	၆	၇	၈	၉	၁၀
အခြား	၂	၃	၄	၅	၆	၇	၈	၉	၁၀

၃၆။ အိမ်ထောင်စုတွင် မည်သည့်အိမ်သမီးကို အသုံးပြုပါသလဲ။									
ရေဆွဲအိမ်သား	၂	၃	၄	၅	၆	၇	၈	၉	၁၀
ရေလောင်း/ ယင်လုံအိမ်သား	၂	၃	၄	၅	၆	၇	၈	၉	၁၀
တွင်း/လေးအိမ်သား	၂	၃	၄	၅	၆	၇	၈	၉	၁၀
တွင်းမရှိအိမ်သား	၂	၃	၄	၅	၆	၇	၈	၉	၁၀
အခြား	၂	၃	၄	၅	၆	၇	၈	၉	၁၀
အိမ်သားမရှိ	၂	၃	၄	၅	၆	၇	၈	၉	၁၀

၃၇။ နေအိမ်အဆောက်အအုံတွင် အဓိကအသုံးပြုသည့် ပစ္စည်းများကို စာရင်းကောက်မှ ကြည့်၍ ပြည့်ပါ။									
မုန့်/သက်တယ်/အင်မက်	၂	၃	၄	၅	၆	၇	၈	၉	၁၀
ဝါး	၂	၃	၄	၅	၆	၇	၈	၉	၁၀
မြေကြိုး	၂	၃	၄	၅	၆	၇	၈	၉	၁၀
သစ်သား	၂	၃	၄	၅	၆	၇	၈	၉	၁၀
သွပ်	၂	၃	၄	၅	၆	၇	၈	၉	၁၀
အုတ်/တုံး/အုတ်/တုံးကရင်	၂	၃	၄	၅	၆	၇	၈	၉	၁၀
အခြား	၂	၃	၄	၅	၆	၇	၈	၉	၁၀

၃၈။ သင့်အိမ်ထောင်စုတွင် အောက်ပါပစ္စည်းများရှိပါသလား။									
ရေဒီယို	၂	၃	၄	၅	၆	၇	၈	၉	၁၀
ရုပ်မြင်သံကြား	၂	၃	၄	၅	၆	၇	၈	၉	၁၀
ကြိုးဖုန်း	၂	၃	၄	၅	၆	၇	၈	၉	၁၀
လက်ကိုင်ဖုန်း	၂	၃	၄	၅	၆	၇	၈	၉	၁၀
ကွန်ပျူတာ	၂	၃	၄	၅	၆	၇	၈	၉	၁၀
အိမ်တွင် အင်တာနက် တပ်ဆင်ထားခြင်း	၂	၃	၄	၅	၆	၇	၈	၉	၁၀
ကား/ပစ်ကပ်/ ထရပ်ကား/ဗင်န်	၂	၃	၄	၅	၆	၇	၈	၉	၁၀
မော်တော်ဆိုင်ကယ်/ လျှပ်စစ်စက်ဘီး/ သုံးဘီးကား	၂	၃	၄	၅	၆	၇	၈	၉	၁၀
စက်ဘီး	၂	၃	၄	၅	၆	၇	၈	၉	၁၀
(၄)ဘီးပါ ထော်လာဂျီ	၂	၃	၄	၅	၆	၇	၈	၉	၁၀
ကနူးလှေ၊ သမ္ဗန်	၂	၃	၄	၅	၆	၇	၈	၉	၁၀
ကော်လေး၊ မော်တော်ဘုတ်	၂	၃	၄	၅	၆	၇	၈	၉	၁၀
လှည်း(ကျွဲ၊ နွား၊ မြင်း... စသဖြင့်)	၂	၃	၄	၅	၆	၇	၈	၉	၁၀

အိမ်ထောင်စုသားများထဲမှ နိုင်ငံခြားသို့ရောက်ရှိနေသူများစာရင်း					
၄၀။ အိမ်ထောင်စုသားများထဲမှ နိုင်ငံခြားသို့ရောက်ရှိနေသူ အရေအတွက် <input type="text"/> ဦး					
စဉ်	အမည်	အိမ်ထောင်စုသားစီးနှင့် တော်စပ်ပုံ	ပြည်ပြီး အသက်	ကျား/မ	ရောက်ရှိနေထိုင်သည့်နိုင်ငံ
၁		၁ ၂ ၃ ၄ ၅ ၆ ၇ ၈ ၉ ၁၀ ၁၁ ၁၂	<input type="text"/> <input type="text"/>	<input type="text"/>	၁ ၂ ၃ ၄ ၅ ၆ ၇ ၈ ၉ ၁၀ ၁၁ ၁၂
၂		၁ ၂ ၃ ၄ ၅ ၆ ၇ ၈ ၉ ၁၀ ၁၁ ၁၂	<input type="text"/> <input type="text"/>	<input type="text"/>	၁ ၂ ၃ ၄ ၅ ၆ ၇ ၈ ၉ ၁၀ ၁၁ ၁၂
၃		၁ ၂ ၃ ၄ ၅ ၆ ၇ ၈ ၉ ၁၀ ၁၁ ၁၂	<input type="text"/> <input type="text"/>	<input type="text"/>	၁ ၂ ၃ ၄ ၅ ၆ ၇ ၈ ၉ ၁၀ ၁၁ ၁၂
၄		၁ ၂ ၃ ၄ ၅ ၆ ၇ ၈ ၉ ၁၀ ၁၁ ၁၂	<input type="text"/> <input type="text"/>	<input type="text"/>	၁ ၂ ၃ ၄ ၅ ၆ ၇ ၈ ၉ ၁၀ ၁၁ ၁၂
၅		၁ ၂ ၃ ၄ ၅ ၆ ၇ ၈ ၉ ၁၀ ၁၁ ၁၂	<input type="text"/> <input type="text"/>	<input type="text"/>	၁ ၂ ၃ ၄ ၅ ၆ ၇ ၈ ၉ ၁၀ ၁၁ ၁၂
၆		၁ ၂ ၃ ၄ ၅ ၆ ၇ ၈ ၉ ၁၀ ၁၁ ၁၂	<input type="text"/> <input type="text"/>	<input type="text"/>	၁ ၂ ၃ ၄ ၅ ၆ ၇ ၈ ၉ ၁၀ ၁၁ ၁၂

လွန်ခဲ့သော (၁၂) လအတွင်း အိမ်ထောင်စုသားများထဲမှ သေဆုံးမှုအခြေအနေ						
၄၁။ လွန်ခဲ့သော (၁၂) လအတွင်း အိမ်ထောင်စုသားများမှ သေဆုံးသူအရေအတွက် (၃၀-၃-၂၀၁၃ မှ ၂၉-၃-၂၀၁၄ ထိ) <input type="text"/> ဦး						
စဉ်	အမည်	သေဆုံးသူသည် ယောက်ျားလား၊ မိန်းမလား။	သေဆုံးစဉ်အသက် မသိပါက နီးစပ်ရာ မေးမြန်း၍လည်းကောင်း၊ နီးရာပြုတွင် အသုံးပြု၍လည်းကောင်း ခန့်မှန်းတွက်ချက် ပြုသွင်းပါ။	သေဆုံးသူသည် အမျိုးသမီး အသက် ၁၅-၄၉ နှစ်အတွင်းဖြစ်ပါက		
				----- သေဆုံးခြင်းဖြစ်ပါသလား။		
				ကိုယ်ဝန် ဆောင်စဉ်	မွေးဖွားစဉ်	ကလေးမွေးပြီး ပထမ (၆) ပတ်အတွင်း
၁		ကျား မ	<input type="text"/> <input type="text"/>	ဟုတ် မဟုတ်	<input type="text"/> <input type="text"/>	ဟုတ် မဟုတ်
၂		ကျား မ	<input type="text"/> <input type="text"/>	ဟုတ် မဟုတ်	<input type="text"/> <input type="text"/>	ဟုတ် မဟုတ်
၃		ကျား မ	<input type="text"/> <input type="text"/>	ဟုတ် မဟုတ်	<input type="text"/> <input type="text"/>	ဟုတ် မဟုတ်
၄		ကျား မ	<input type="text"/> <input type="text"/>	ဟုတ် မဟုတ်	<input type="text"/> <input type="text"/>	ဟုတ် မဟုတ်

ဤအိမ်ထောင်စုရှိ လူဦးရေစုစုပေါင်း		
ကျား	မ	စုစုပေါင်း
<input type="text"/>	<input type="text"/>	<input type="text"/>
၁ ၂ ၃ ၄ ၅ ၆ ၇ ၈ ၉ ၁၀ ၁၁ ၁၂	၁ ၂ ၃ ၄ ၅ ၆ ၇ ၈ ၉ ၁၀ ၁၁ ၁၂	၁ ၂ ၃ ၄ ၅ ၆ ၇ ၈ ၉ ၁၀ ၁၁ ၁၂

စာရင်းကောက်

အမည် \_\_\_\_\_

လက်မှတ် \_\_\_\_\_ ရက်စွဲ \_\_\_\_\_

စာရင်းစစ်

အမည် \_\_\_\_\_

လက်မှတ် \_\_\_\_\_ ရက်စွဲ \_\_\_\_\_

မေးခွန်းပုံစံတစ်ခုထက်ပိုသုံးပါက ဤအိမ်ထောင်စုရှိ လူဦးရေစုစုပေါင်း အရေအတွက်ကိုပထမမေးခွန်းပုံစံတွင်သာ ဖြည့်သွင်းပါ။

## နောက်ဆက်တွဲ - ၂။ သန်းခေါင်စာရင်းဆိုင်ရာဝေါဟာရအဓိပ္ပာယ်သတ်မှတ်ချက်များ

ဤအခန်း၌ သန်းခေါင်စာရင်းတွင်အသုံးပြုသည့် ဝေါဟာရအသုံးအနှုန်းများနှင့် အဓိပ္ပာယ်သတ်မှတ်ချက်များ၊ သန်းခေါင်စာရင်းရလဒ်များနှင့်ပတ်သက်သည့် ရှင်းလင်းချက်များပါဝင်ပါသည်။ ဤအခန်းတွင်ပါဝင်သော အဓိပ္ပာယ်သတ်မှတ်ချက်အများစုမှာ သန်းခေါင်စာရင်းမေးခွန်းပုံစံတွင်ပါဝင်သောမေးခွန်းများနှင့် သန်းခေါင်စာရင်းလုပ်ငန်းစဉ်အဆင့်ဆင့်တွင်အသုံးပြုသည့် နည်းပညာများကိုအခြေခံ၍ဖော်ပြထားခြင်းဖြစ်ပါသည်။ အဓိကမူများနှင့် သဘောတရားများကို အောက်တွင်အသေးစိတ်ဖော်ပြထားပါသည်-

**လူဦးရေ** - ဤအစီရင်ခံစာတွင်ပါသည့် လူဦးရေဆိုသည်မှာ သန်းခေါင်စာရင်းညတွင် မြန်မာနိုင်ငံနယ်နိမိတ်အတွင်းရှိနေသည့်လူဦးရေကိုဆိုလိုပါသည်။

**သန်းခေါင်စာရင်းကောက်ယူခြင်း** - သတ်မှတ်ချိန်တစ်ချိန် (သန်းခေါင်စာရင်းည)တွင် မြန်မာနိုင်ငံအတွင်းရှိနေသည့် လူဦးရေနှင့် လူဦးရေဆိုင်ရာအချက်အလက်များကိုသိရှိရန်အလို့ငှာ အိမ်ထောင်စုတိုင်းသို့ဝင်ရောက်၍ အိမ်ထောင်စုဝင်များနှင့်ပတ်သက်သောအချက်အလက်များကို အိမ်ထောင်ဦးစီး (သို့မဟုတ်) အိမ်ထောင်စုတွင်တာဝန်ရှိဆုံးသူကို မေးမြန်းစာရင်းရေးသွင်းခြင်းလုပ်ငန်းဖြစ်ပါသည်။ ဤကဲ့သို့စာရင်းကောက်ယူခြင်းကို အိမ်ထောင်စု/အဖွဲ့အစည်းအားလုံးတွင် မေးခွန်းပုံစံပါမေးခွန်းများအားလုံးကောက်ယူပြီးစီးသည်အထိ ဆောင်ရွက်ခဲ့ပါသည်။

**စာရင်းကောက်ကွက်** - မြို့ပြဒေသတွင် ရပ်ကွက်တစ်ခုအတွင်း၌လည်းကောင်း၊ ကျေးလက်ဒေသတွင် ကျေးရွာအုပ်စုတစ်ခုအတွင်း၌လည်းကောင်း ပိုင်းခြားသတ်မှတ်ထားသော အကွက်တစ်ကွက်ဖြစ်ပါသည်။ သန်းခေါင်စာရင်းလုပ်ငန်းအတွက် ရည်ရွယ်၍ တစ်နိုင်ငံလုံးကို ထိုကဲ့သို့သေးငယ်သည့်စာရင်းကောက်ကွက်များဖြင့် ပိုင်းခြားခဲ့ခြင်းဖြစ်ပါသည်။ စာရင်းကောက်ကွက်တစ်ကွက်အတွက် စာရင်းကောက်တစ်ယောက်ကိုခန့်ထားခဲ့ပြီး သတ်မှတ်ထားသော သန်းခေါင်စာရင်းကာလအတွင်း စာရင်းကောက်ယူမှုကိုပြီးစီးအောင်ဆောင်ရွက်ရပါသည်။ စာရင်းကောက်ကွက်တစ်ကွက်တွင် ပျမ်းမျှအားဖြင့် အိမ်ထောင်စု (၁၂၀) ခန့်ပါဝင်ပါသည်။

**သန်းခေါင်စာရင်းည (သန်းခေါင်စာရင်းရည်ညွှန်းချိန်)** - ၂၀၁၄ ခုနှစ်၊ မတ်လ (၂၉) ရက်နေ့ညကိုဆိုလိုပါသည်။ မတ်လ (၂၉) ရက်နေ့ည (၀၀:၀၀) အချိန်သည် သန်းခေါင်စာရင်းရည်ညွှန်းချိန်ဖြစ်ပါသည်။ မြန်မာနိုင်ငံအတွင်း သန်းခေါင်စာရင်းညတွင်ရှိသည့်လူအားလုံးကို စာရင်းကောက်ယူခဲ့ပါသည်။

**တွေ့ရှိရာအရပ်၌ကောက်ယူသည့်မူ** - သန်းခေါင်စာရင်းညတွင် ရောက်ရှိနေသည့်အရပ်၌စာရင်းကောက်ယူသည့်မူဖြစ်ပါသည်။ သန်းခေါင်စာရင်းကောက်ယူရာတွင် နေမြဲအရပ်၌ကောက်ယူသောမူကိုလည်းအသုံးပြုနိုင်ပါသည်။ နေမြဲအရပ်၌စာရင်းကောက်ယူခြင်းဆိုသည်မှာ သန်းခေါင်စာရင်းကောက်ယူသည့်အချိန်တွင် မည်သည့်နေရပ်၌ရှိစေကာမူ ၎င်းတို့၏နေမြဲအရပ်၌သာ စာရင်းသွင်းကောက်ယူခြင်းဖြစ်ပါသည်။ စာရင်းကောက်ယူသည့်မူတိုင်းတွင် အားသာချက်နှင့် အားနည်းချက်များရှိပါသည်။ တွေ့ရှိရာအရပ်၌ကောက်ယူသည့်မူသည် စာရင်းကောက်ယူရာတွင် ကျန်ခြင်း၊ ထပ်ခြင်းများကိုလျော့နည်းစေ၍ စာရင်းကောက်ယူမှုကိုပိုမိုလွယ်ကူစေပါသည်။ ၂၀၁၄ ခုနှစ် မြန်မာနိုင်ငံလူဦးရေနှင့်အိမ်အကြောင်းအရာသန်းခေါင်စာရင်းသည် တွေ့ရှိရာအရပ်၌ကောက်ယူသည့်မူကိုအခြေခံ၍ ကောက်ယူခဲ့ပါသည်။

**တစ်အိမ်တက်ဆင်းစာရင်းကောက်ယူနည်း** - သန်းခေါင်စာရင်းကောက်ယူနည်းတွင် အဓိကအားဖြင့် နည်း (၂) နည်းရှိပါသည်။ တစ်အိမ်တက်ဆင်းစာရင်းကောက်ယူနည်းနှင့် မေးခွန်းပုံစံများကို အိမ်ထောင်စုများသို့ဖြန့်ဝေပြီးကောက်ယူသည့်နည်း တို့ဖြစ်ပါသည်။ တစ်အိမ်တက်ဆင်းစာရင်းကောက်ယူနည်းတွင် လေ့ကျင့်သင်ကြားပေးထားသော စာရင်းကောက်မှ အိမ်ထောင်စု (သို့မဟုတ်) လူတစ်ဦးချင်းစီ၏အကြောင်းအရာများကိုမေးမြန်း၍ သက်ဆိုင်ရာမေးခွန်းပုံစံတွင် ဖြည့်သွင်းခြင်းဖြစ်ပါသည်။ မေးခွန်းပုံစံများကိုအိမ်ထောင်စုများသို့ဖြန့်ဝေပြီး ကောက်ယူသည့်နည်းသည် သန်းခေါင်စာရင်းမေးခွန်းပုံစံများကို သက်ဆိုင်ရာအိမ်ထောင်စုသို့ (သို့မဟုတ်) လူတစ်ဦးချင်းစီသို့ဖြန့်ဝေထားပြီး ၎င်းတို့မှ ကိုယ်တိုင်ဖြည့်သွင်းစေသောနည်းဖြစ်ပါသည်။ သန်းခေါင်စာရင်းမေးခွန်းပုံစံများကိုဖြန့်ဝေထားပြီး သန်းခေါင်စာရင်းတာဝန်ရှိသူမှ ပြန်လည်စုစည်းစစ်ဆေးရပါသည်။ မေးခွန်းပုံစံများကိုစာတိုက်မှသော်လည်းကောင်း၊ အင်တာနက်မှသော်လည်းကောင်းပေးပို့နိုင်ပါသည်။ ဖွံ့ဖြိုးဆဲနိုင်ငံများ၊ မေးခွန်းပုံစံများကိုကိုယ်တိုင်ဖြည့်သွင်းရန်အခက်အခဲရှိသူများ၊ မေးခွန်းပုံစံများကိုကိုယ်တိုင်ဖြည့်သွင်းရန်ဆန္ဒမရှိသူများအတွက် တစ်အိမ်တက်ဆင်းကောက်ယူသည့်နည်းလမ်းသည် အသင့်တော်ဆုံးနည်းလမ်းဟု ကုလသမဂ္ဂမှအကြံပြုထားပါသည်။ ၂၀၁၄ ခုနှစ် မြန်မာနိုင်ငံလူဦးရေနှင့်အိမ်အကြောင်းအရာသန်းခေါင်စာရင်းတွင် တစ်အိမ်တက်ဆင်းစာရင်းကောက်ယူသည့်နည်းကိုအသုံးပြုခဲ့ပါသည်။

**အဆောက်အအုံ** - အဆောက်အအုံဆိုသည်မှာ လူနေထိုင်ရန်နှင့် စီးပွားရေး၊ ဘာသာရေးနှင့် အခြားကိစ္စများအတွက် အသုံးပြုသောအဆောက်အအုံတစ်ခုဖြစ်ပါသည်။ လူနေထိုင်ရန်ရည်ရွယ်သောအဆောက်အအုံများသာ ဤသန်းခေါင်စာရင်းတွင် ထည့်သွင်းကောက်ယူခဲ့ပါသည်။ အဆောက်အအုံတစ်ခုတွင် လူနေအိမ်တစ်ခု (သို့မဟုတ်) တစ်ခုထက်ပိုရှိနိုင်ပါသည်။

**လူနေအိမ်** - လူနေအိမ်ဆိုသည်မှာ အိမ်ထောင်စုတစ်ခု (သို့မဟုတ်) တစ်ခုထက်ပိုသောအိမ်ထောင်စုများ နေထိုင်သည့်အိမ်ဖြစ်ပါသည်။ လူနေအိမ်သည် သီးခြားဝင်ပေါက်ထွက်ပေါက်ရှိရမည်။ အဆောက်အအုံတစ်ခု၌ လူနေအိမ်များစွာရှိနိုင်ပါသည်။

**သမားရိုးကျအိမ်ထောင်စု** - အမိုးတစ်မိုးအောက် (အဆောက်အအုံတစ်ခု (သို့မဟုတ်) ခြံဝင်း) တွင်ဆွေမျိုးတော်စပ်သည်ဖြစ်စေ၊ မတော်စပ်သည်ဖြစ်စေ အတူနေထိုင်ပြီးတစ်အိုးတည်းစားသောလူတစ်စုကိုဆိုလိုပါသည်။ အများအားဖြင့်၎င်းတို့ထဲမှတစ်ဦးဦးကို ခေါင်းဆောင် (သို့မဟုတ်) အိမ်ထောင်ဦးစီးအဖြစ်သတ်မှတ်ထားပါသည်။

**အဖွဲ့အစည်းအိမ်ထောင်စု** - တစ်ခါတစ်ရံ လူအစုအဖွဲ့အလိုက်အတူနေထိုင်ကြသော်လည်း ၎င်းတို့ကို သမားရိုးကျအိမ်ထောင်စုဟုသတ်မှတ်၍မရနိုင်ပါ။ ဥပမာ - ဘိုးဘွားရိပ်သာ၊ မိဘမဲ့ကျောင်း၊ ဆေးရုံ၊ ဘော်ဒါဆောင်၊ ဟိုတယ်၊ တည်းခိုခန်း၊ မသန်စွမ်းကျောင်း၊ အကျဉ်းထောင်၊ ဘုန်းကြီးကျောင်း၊ သီလရှင်ကျောင်း၊ စစ်တပ်၊ ရဲတန်းလျားနှင့် အလုပ်သမားတန်းလျားတို့ဖြစ်ပါသည်။ ဤသို့ အတူတကွနေထိုင်သောအစုအဖွဲ့ကို အဖွဲ့အစည်းအိမ်ထောင်စုအဖြစ် သတ်မှတ်ပါသည်။

**အိမ်ထောင်ဦးစီး** - အိမ်ထောင်စုတစ်ခုတွင် အဓိကဆုံးဖြတ်ချက်များကိုချပေးသူဖြစ်ပြီး အိမ်ထောင်စုဝင်အားလုံးက အိမ်ထောင်ဦးစီးအဖြစ် အသိအမှတ်ပြုခံရသူကို အိမ်ထောင်ဦးစီးဟုခေါ်သည်။ အိမ်ထောင်ဦးစီးသည် အမျိုးသား (သို့မဟုတ်) အမျိုးသမီးဖြစ်နိုင်ပါသည်။ အိမ်ထောင်ဦးစီးသည် မိသားစုစားဝတ်နေရေးအတွက် အဓိကတာဝန်ရှိသူဖြစ်

ရန်မလုပ်ပါ။ ၂၀၁၄ ခုနှစ် မြန်မာနိုင်ငံလူဦးရေနှင့်အိမ်အကြောင်းအရာသန်းခေါင်စာရင်း၌ သန်းခေါင်စာရင်းညတွင် အိမ်ထောင်ဦးစီးမရှိပါက အိမ်ထောင်စု၏ဒုတိယတာဝန်အရှိဆုံးအိမ်ထောင်စုဝင်ကို အိမ်ထောင်ဦးစီးဟုယူဆပါသည်။

**အိမ်ထောင်ဦးစီးနှင့်တော်စပ်ပုံ** - အိမ်ထောင်စုဝင်များသည် ၎င်းအိမ်ထောင်စု၏ အိမ်ထောင်ဦးစီးနှင့်ပတ်သက်သည့် တော်စပ်မှုဖြစ်ပါသည်။ (ဥပမာ - ဇနီး/ခင်ပွန်း၊ သား/သမီး၊ ညီ/ညီမ)

**သိပ်သည်းဆ** - ဧရိယာ (၁) စတုရန်းကီလိုမီတာတွင်နေထိုင်သောလူဦးရေကိုဆိုလိုပါသည်။ နယ်နိမိတ်တစ်ခုအတွင်း နေထိုင်သောလူဦးရေစုစုပေါင်းကို ၎င်းဒေသ၏ဧရိယာအကျယ်အဝန်းနှင့်စားခြင်းဖြင့် သိပ်သည်းဆကိုရရှိပြီး စတုရန်း ကီလိုမီတာဖြင့်ဖော်ပြပါသည်။ ထိုသို့တွက်ချက်ရာတွင် ကုန်းမြေကိုသာထည့်သွင်းတွက်ချက်ထားပါသည်။

**ကျေးလက်ဒေသ** - အထွေထွေအုပ်ချုပ်ရေးဦးစီးဌာနမှသတ်မှတ်ထားသော ကျေးရွာအုပ်စုများကိုဆိုလိုပါသည်။ ယေဘုယျအားဖြင့် ၎င်းဒေသများသည် လူဦးရေသိပ်သည်းဆနည်းသည့်ဒေသများဖြစ်ပြီး ၎င်းမြေဧရိယာများတွင် စိုက်ပျိုးရေးလုပ်ငန်းများကို အဓိကလုပ်ကိုင်ပါသည်။

**မြို့ပြဧရိယာ** - အထွေထွေအုပ်ချုပ်ရေးဦးစီးဌာနမှသတ်မှတ်ထားသော ရပ်ကွက်များဖြစ်ပါသည်။ ယေဘုယျအားဖြင့် အဆိုပါဒေသများတွင် အဆောက်အအုံနှင့်လူဦးရေထူထပ်ပြီး စက်မှုလုပ်ငန်းများဖွံ့ဖြိုးတိုးတက်ပါသည်။

**ပြည့်ပြီးအသက်** - သန်းခေါင်စာရင်းညတွင် နောက်ဆုံးပြည့်ပြီးသည့်မွေးနေ့အထိနေထိုင်ခဲ့သည့်နှစ်ပေါင်းကို ဆိုလိုပါ သည်။ အသက်ကို အောက်ပါအတိုင်းမှတ်ယူရန်ဖြစ်ပါသည် -

- (က) အသက် (၀) - (၁) နှစ်အောက်၊ အသက် (၁) နှစ်မပြည့်သေးသောသူများ
- (ခ) အသက် (၁) နှစ် - အသက် (၁) နှစ်ပြည့်ပြီးသူ (သို့မဟုတ်) အသက် (၁) နှစ်ထက်ကျော်သော်လည်း အသက် (၂) နှစ်မပြည့်သေးသောသူများ
- (ဂ) အသက် (၀ - ၄) အုပ်စု - အသက် (၅) နှစ်အောက်ရှိသူများ
- (ဃ) အသက် (၅ - ၉) အုပ်စု - အသက် (၅) နှစ်ပြည့်ပြီး အသက် (၁၀) နှစ်အောက်ရှိသူများ
- (င) အသက် ၉၀+ အုပ်စု - အသက် (၉၀) နှစ်နှင့်အထက်ရှိသောသူများ

**အိမ်ထောင်ရေးအခြေအနေ** - လူတစ်ဦးချင်းစီ၏ အိမ်ထောင်ရေးအခြေအနေဖြစ်ပါသည်။ အိမ်ထောင်ရေးအခြေအနေ ကို (၅) မျိုးခွဲခြားသတ်မှတ်ထားပါသည်။ အိမ်ထောင်မရှိသူ (အပျို/လူပျို)၊ အိမ်ထောင်လက်ရှိ၊ မုဆိုးဖို/မုဆိုးမ၊ ကွဲကွာ၊ သာသနာဝင်တို့ဖြစ်ပါသည်။

**မသန်စွမ်းမှု** - နေ့စဉ်လုပ်ငန်းဆောင်ရွက်မှုများ၊ အလုပ်လုပ်ကိုင်ဆောင်ရွက်မှု/သင်ယူမှုများ၊ လှုပ်ရှားမှုများတွင် အထောက်အကူမရှိပါက သာမန်လူများထက်ပို၍အခက်အခဲရှိသူများကိုဆိုလိုပါသည်။ ၂၀၁၄ ခုနှစ် လူဦးရေနှင့်အိမ် အကြောင်းအရာသန်းခေါင်စာရင်းတွင် မသန်စွမ်းမှုနှင့်ပတ်သက်၍ အောက်ပါတို့ကိုမေးမြန်းထားပါသည်-

- (က) လမ်းလျှောက်ခြင်း (ဝှီးချဲအသုံးပြုခြင်း၊ တောင်ဝှေး၊ ချိုင်းထောက်အသုံးပြုခြင်း၊ ခြေဆာခြင်း၊ အမြင့် တက်ရာတွင်ခက်ခဲခြင်း)
- (ခ) အမြင် (အမြင်အာရုံအားနည်းခြင်း၊ မျက်စိမမြင်ခြင်း)

(ဂ) အကြား (အကြားအာရုံအားနည်းခြင်း၊ နားမကြားခြင်း)

(ဃ) မှတ်ဉာဏ်/အာရုံစူးစိုက်ခြင်း (ဖွံ့ဖြိုးမှုနှောင့်နှေးခြင်း၊ ကျောင်းနေရန်ခက်ခဲခြင်း၊ အခြားစိတ်ပိုင်းဆိုင်ရာအခြေအနေများ)

**ကိုင်ဆောင်သည့်လက်မှတ်** - လူတစ်ဦးချင်းစီ၏သက်သေခံအဖြစ်၊ ကိုယ်ရေးအကြောင်းအရာအချက်အလက်များပါဝင်သည့် ကတ်/လက်မှတ် ဖြစ်ပါသည်။ မြန်မာနိုင်ငံတွင် သက်သေခံကတ်/လက်မှတ် အမျိုးအစားပေါင်းများစွာထုတ်ပေးထားပြီး နိုင်ငံခြားသားများအတွက်နိုင်ငံကူးလက်မှတ်ကိုဆိုလိုပါသည်။

**မွေးဖွားရာဒေသ** - ဖြေဆိုသူမွေးဖွားသည့်အချိန်၌ ၎င်း၏မိခင်နေထိုင်သည့်နေမြေအရပ်ကိုဆိုလိုပါသည်။ မြန်မာနိုင်ငံပြင်ပ၌မွေးဖွားသူများအနေဖြင့် ၎င်းမွေးဖွားခဲ့သောနိုင်ငံသည် မွေးဖွားရာဒေသဖြစ်ပါသည်။

**နေမြေအရပ်** - ဖြေဆိုသူသည် လွန်ခဲ့သော (၁၂) လအတွင်းအနည်းဆုံး (၆) လ နေထိုင်ခဲ့သည့်ဒေသ (သို့မဟုတ်) နောင်လာမည့် (၁၂) လအတွင်း အနည်းဆုံး (၆) လနေထိုင်ရန်ရည်ရွယ်ထားသည့်နေရာဖြစ်ပါသည်။

**နောက်ဆုံးနေထိုင်ခဲ့သည့်ဒေသ** - ယခုလက်ရှိနေထိုင်သည့်နေမြေအရပ်ဒေသသို့မပြောင်းရွှေ့မီ နောက်ဆုံးနေထိုင်ခဲ့သော အရပ်ဒေသဖြစ်ပါသည်။ အကယ်၍ ဖြေဆိုသူသည်မည်သည့်ဒေသကိုမှမပြောင်းရွှေ့ခဲ့ပါက နေမြေအရပ်ဒေသနှင့် နောက်ဆုံးနေထိုင်ခဲ့သည့်နေရပ်ဒေသတို့ အတူတူပင်ဖြစ်ပါသည်။

**နေမြေအရပ်ဒေသ၌ နေထိုင်သည့်အချိန်ကာလ** - နေမြေအရပ်ဒေသ၌ စုစုပေါင်းတစ်ဆက်တည်းနေထိုင်ခဲ့သည့်ကာလဖြစ်ပါသည်။ ဖြေဆိုသူသည်အခြားဒေသများသို့ပြောင်းရွှေ့ခဲ့ခြင်းမရှိဘဲ နေမြေအရပ်ဒေသ၌တစ်ဆက်တည်းနေထိုင်ခဲ့သော နှစ်ပေါင်းဖြစ်ပါသည်။

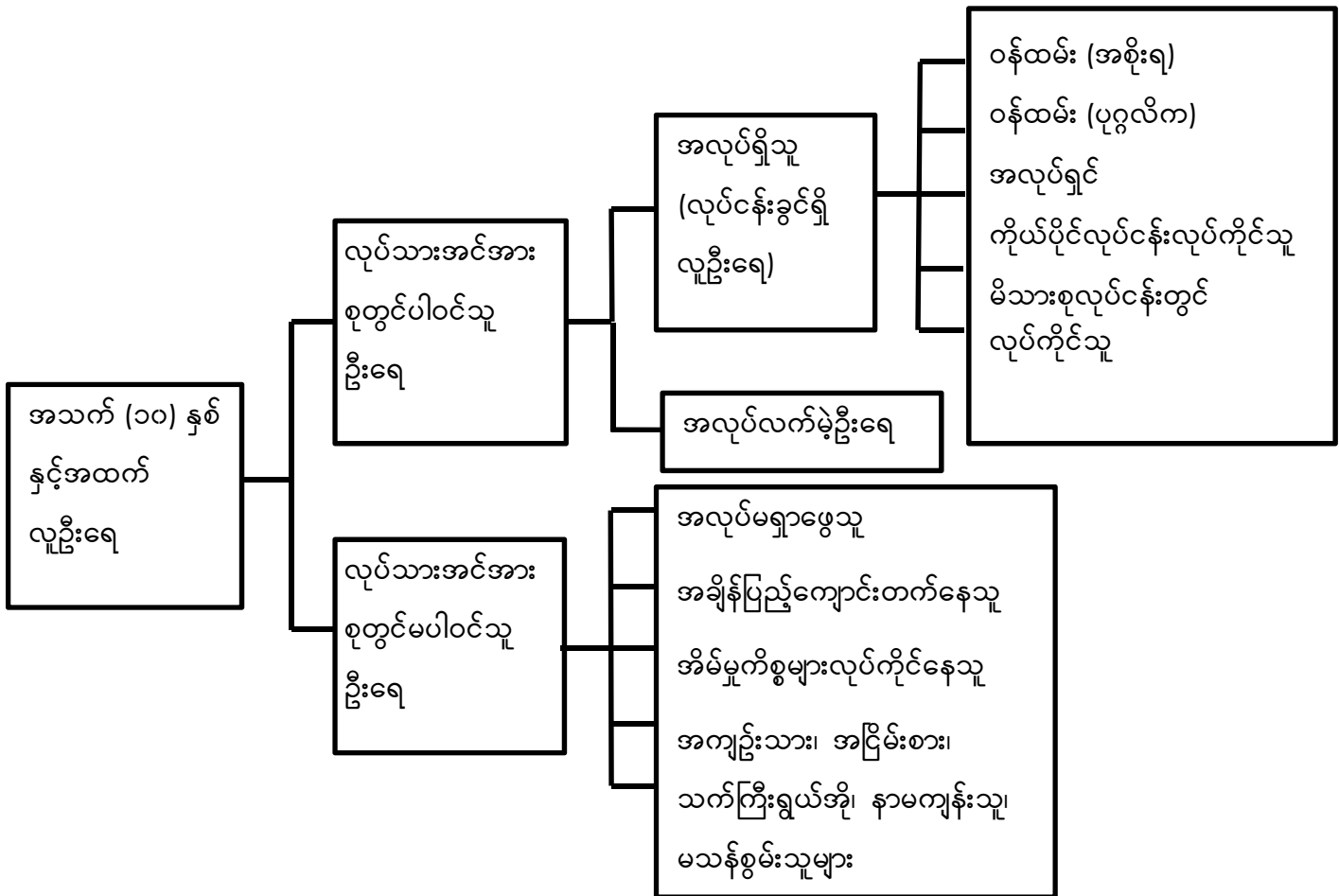
**ပညာရေး** - သင်ကြားခြင်းနှင့် သင်တန်းလမ်းညွှန်များမှတစ်ဆင့် သင်ကြားတတ်မြောက်ခြင်းကိုဆိုလိုပါသည်။ ၂၀၁၄ ခုနှစ် မြန်မာနိုင်ငံလူဦးရေနှင့်အိမ်အကြောင်းအရာသန်းခေါင်စာရင်းတွင် စာတတ်မြောက်မှု၊ ကျောင်းနေမှုအခြေအနေ၊ အမြင့်ဆုံးတက်ရောက်ပြီးစီးခဲ့သည့်အတန်း/အဆင့်တို့ကိုမေးမြန်းခဲ့ပါသည်။ ပညာရေးနှင့်ပတ်သက်၍ အမျိုးအစားခွဲခြားမှုများကို အောက်ပါအတိုင်းဖော်ပြထားပါသည် -

(က) **စာတတ်မြောက်မှု** - ဘာသာစကားတစ်ခုခုကို ကောင်းမွန်စွာရေးတတ်၊ ဖတ်တတ်ခြင်းကိုဆိုလိုပါသည်။

(ခ) **ကျောင်းတက်ရောက်မှုအခြေအနေ** - လွန်ခဲ့သည့်စာသင်နှစ်တွင် အတန်းပညာအဆင့်ဆင့်သင်ကြားနိုင်ရန် ပုံမှန်ဖွင့်လှစ်ထားသောတရားဝင်အသိအမှတ်ပြုစာသင်ကျောင်းများ (သို့မဟုတ်) ပညာရေးအစီအစဉ်များတွင်ပညာသင်ကြားနေသူများကိုဆိုလိုပါသည်။ မူလတန်း၊ အလယ်တန်း၊ အထက်တန်းနှင့် တက္ကသိုလ်အဆင့်တက်နေသူများ အားလုံးပါဝင်ပါသည်။ အဆိုပါကျောင်းနေမှုအခြေအနေတွင် (၁) လက်ရှိရှိကျောင်းတက်နေသူ၊ (၂) ကျောင်းတက်ဖူးသူ၊ (၃) လုံးဝ ကျောင်းမတက်ဘူးသူဟူ၍ (၃) မျိုးပါဝင်ပါသည်။

(ဂ) **အမြင့်ဆုံးတက်ရောက်ပြီးစီးခဲ့သည့်အတန်း/အဆင့်** - အစိုးရကျောင်းများ၊ အစိုးရအသိအမှတ်ပြုထားသည့်ပုဂ္ဂလိကကျောင်းများတွင် တက်ရောက်ပြီးစီးခဲ့သည့်အမြင့်ဆုံးပညာရေးအဆင့်/ဘွဲ့/ဒီဂရီကို ဆိုလိုပါသည်။

**လုပ်သားအင်အားအခြေအနေ** - သန်းခေါင်စာရင်းရည်ညွှန်းရက်မတိုင်မီ (၂၀၁၄ ခုနှစ်၊ မတ်လ ၂၉ ရက်) လွန်ခဲ့သည့် (၁၂) လအတွင်း လုပ်ကိုင်ခဲ့သောအဓိကလုပ်ဆောင်မှုများကိုဆိုလိုပါသည်။ အသက် (၁၀) နှစ်နှင့်အထက် လူဦးရေကို အောက်ပါအတိုင်းခွဲခြားဖော်ပြထားပါသည်-



**လုပ်သားအင်အားစု** - “အလုပ်ရှိသူ (လုပ်ငန်းခွင်ရှိလူဦးရေ)” နှင့် “အလုပ်လက်မဲ့” တို့ပါဝင်သည့် ယေဘုယျစကားရပ် တစ်ခုဖြစ်ပါသည်။

**အလုပ်ရှိသူ** - လူတစ်ယောက်သည် အမြတ်အစွန်းတစ်ခုခု (လစာ၊ လုပ်ခ၊ စီးပွားရေးအကျိုးအမြတ်စသည်) အတွက် သန်းခေါင်စာရင်းမကောက်မီ တစ်ပတ်အတွင်း (သို့မဟုတ်) တစ်နှစ်အတွင်း အချိန်ပြည့် (သို့မဟုတ်) (၆) လနှင့်အထက် အလုပ်လုပ်ခဲ့လျှင် ထိုသူကိုအလုပ်ရှိသည်ဟုဆိုလိုပါသည်။ ၎င်းတို့တွင် လစာမရသော်လည်း မိသားစုလုပ်ငန်းတွင် လုပ်ကိုင်သူ၊ စတိုးဆိုင်၊ ပုဂ္ဂလိကဆေးရုံအစရှိသည်တို့တွင်လုပ်ကိုင်နေသူများပါဝင်ပါသည်။

**အလုပ်လက်မဲ့** - အလုပ်လုပ်ကိုင်နိုင်သူဖြစ်သော်လည်း သတ်မှတ်ထားသည့်ကာလအတွင်း အလုပ်မရှိသူ၊ အလုပ်ရှာဖွေ နေသူကိုဆိုလိုပါသည်။

**လုပ်သားအင်အားစုတွင်မပါဝင်သူများ** - သန်းခေါင်စာရင်းကောက်ယူချိန်မတိုင်မီ ရက်သတ္တပတ်အတွင်း အလုပ်မရှိသူ၊ အလုပ်မရှာခဲ့သူ၊ အလုပ်မလုပ်နိုင်သူများကိုဆိုလိုပါသည်။ အဆိုပါအုပ်စုတွင် အချိန်ပြည့်ကျောင်းတက်နေသူ၊ အိမ်မှုကိစ္စ လုပ်သူ၊ သက်ကြီးရွယ်အိုများပါဝင်ပါသည်။



**လုပ်သားအမျိုးအစား** - အလုပ်ရှိသူများကို လွန်ခဲ့သော (၁၂) လအတွင်း ၎င်းတို့ဆောင်ရွက်သည့် စီးပွားရေးလုပ်ငန်း လုပ်ဆောင်မှုအလိုက်ခွဲခြားဖော်ပြခြင်းဖြစ်ပါသည်။ လုပ်သားအမျိုးအစားများကို အောက်ပါအတိုင်း အုပ်စု (၅) စုခွဲခြားထားပါသည်-

- (က) **အစိုးရဝန်ထမ်း** - အစိုးရဌာန/အဖွဲ့အစည်းများတွင် အလုပ်လုပ်ကိုင်နေသူများ
- (ခ) **ပုဂ္ဂလိက/အဖွဲ့အစည်းဝန်ထမ်း** - ပုဂ္ဂလိကလုပ်ငန်း၊ ပုဂ္ဂလိကအဖွဲ့အစည်းများ၊ ကုမ္ပဏီများ၊ အစိုးရမဟုတ်သောအဖွဲ့အစည်းများ၊ နိုင်ငံတကာအဖွဲ့အစည်းများ၊ ရောင်းဝယ်ရေးလုပ်ငန်းများတွင် လုပ်ကိုင်နေသူများ
- (ဂ) **အလုပ်ရှင်** - သတ်မှတ်ကာလအတွင်း ၎င်းတို့၏ကိုယ်ပိုင်စီးပွားရေးလုပ်ငန်းကို အလုပ်သမား (၁) ဦးဖြစ်စေ၊ (၁) ဦးထက်ပို၍ဖြစ်စေခန့်ထားပြီးလုပ်ငန်းလုပ်ကိုင်သူများ
- (ဃ) **ကိုယ်ပိုင်လုပ်ငန်းလုပ်ကိုင်သူ** - ကိုယ်ပိုင်စီးပွားရေး (သို့မဟုတ်) မိသားစုစီးပွားရေးတွင် မည်သည့်အလုပ်သမားကိုမျှခန့်ထားခြင်းမရှိဘဲ ကိုယ်တိုင်ဝင်ရောက်လုပ်ကိုင်သူ
- (င) **မိသားစုလုပ်ငန်းတွင်လုပ်ကိုင်သူ** - မိသားစုဝင်တစ်ဦးဦး၏စီးပွားရေးလုပ်ငန်း၊ စိုက်ပျိုးမွေးမြူရေး၊ ခြံလုပ်ငန်း၊ ကုန်ရောင်းကုန်ဝယ်လုပ်ငန်း (သို့မဟုတ်) အသက်မွေးဝမ်းကျောင်းလုပ်ငန်းတစ်ခုခုတွင် လုပ်အားခမရရှိဘဲလုပ်ကိုင်သူ

**လုပ်သားအင်အားပါဝင်နှုန်း** - အသက်အုပ်စုတစ်ခုတွင်ရှိသည့် လုပ်သားအင်အားနှင့် အဆိုပါအသက်အုပ်စုအတွင်းရှိ လူဦးရေတို့၏အချိုးကိုဆိုလိုပါသည်။ လုပ်သားအင်အားပါဝင်နှုန်းသည် အလုပ်လုပ်နိုင်သည့်လူဦးရေပမာဏကိုဖော်ပြသည့် အရေးကြီးသောအညွှန်းကိန်းဂဏန်းတစ်ခုဖြစ်ပါသည်။

**အလုပ်လက်မဲ့ရာခိုင်နှုန်း** - လုပ်သားအင်အားစုစုပေါင်းတွင် အလုပ်အကိုင်မရရှိသေးဘဲ အလုပ်ရှာနေသူနှင့် အလုပ်လုပ်ရန်ဆန္ဒရှိသူတို့၏ရာခိုင်နှုန်းကိုဆိုလိုပါသည်။ အဆိုပါလူဦးရေသည် အလုပ်ရှာဖွေနေသူများဖြစ်ပြီး အလုပ်လုပ်ရန်အဆင်သင့်ရှိသူများဖြစ်ပါသည်။

**အလုပ်အကိုင်ရရှိမှုနှင့် လူဦးရေအချိုး** - နိုင်ငံတစ်ခု၏အလုပ်ရှိသူဦးရေနှင့် အလုပ်လုပ်ကိုင်နိုင်သည့် လူဦးရေ (အသက် ၁၅ - ၆၄) ၏အချိုးအစားကိုပြသည့် စာရင်းအင်းဆိုင်ရာအချိုးတစ်ခုဖြစ်ပါသည်။ လူတစ်ဦးသည် တစ်ပတ်လျှင်အနည်းဆုံး (၁) နာရီကြာအလုပ်လုပ်ကိုင်ပါက ၎င်းကိုအလုပ်အကိုင်ရှိသူဟု နိုင်ငံတကာအလုပ်သမားအဖွဲ့ကြီးမှ သတ်မှတ်ထားပါသည်။

**မွေးနှုန်း** - အမျိုးသမီးတစ်ဦး၏ အသက်အရွယ်နှင့် အိမ်ထောင်ရေးအခြေအနေအလိုက် အမျိုးသမီးတစ်ဦး၏ ပျမ်းမျှအရှင်မွေးကလေးအရေအတွက်ကိုဆိုလိုပါသည်။ ၂၀၁၄ ခုနှစ် လူဦးရေနှင့်အိမ်အကြောင်းအရာသန်းခေါင်စာရင်းတွင် အသက် (၁၅) နှစ်နှင့်အထက် အိမ်ထောင်ကျဖူးသူအမျိုးသမီးတိုင်းကို ကလေးမွေးဖွားမှုနှင့်ပတ်သက်၍ မေးမြန်းထားပါသည်။

**အရှင်မွေးကလေး** - ကလေးငယ်မိခင်ဝမ်းမှကျွတ်ချိန်တွင် ငိုခြင်း၊ အသံပြုခြင်း၊ ခြေလက်များလှုပ်ရှားခြင်း စသည့် အသက်ရှင်သန်မှုသင်္ကေတတစ်ခုခုကို ပြုလုပ်သူကိုဆိုလိုပါသည်။ သန်းခေါင်စာရင်းတွင် အရှင်မွေးကလေးများကိုထည့်

သွင်းကောက်ယူခဲ့ပါသည်။ ထို့အပြင် အိမ်ထောင်ကျဖူးသည့်အမျိုးသမီးများ၏ နောက်ဆုံးအရှင်မွေးကလေး အကြောင်း အရာများကိုလည်းထည့်သွင်းကောက်ယူခဲ့ပါသည်။

**ကျား/မ အချိုး** - အမျိုးသမီးဦးရေ (၁၀၀) ဌာနသည် အမျိုးသားဦးရေကိုဆိုလိုပါသည်။

**စုစုပေါင်းကလေးမွေးနှုန်း** - အမျိုးသမီးတစ်ယောက် မွေးဖွားနိုင်သည့်ပျမ်းမျှကလေးအရေအတွက် (အမျိုးသမီးအားလုံး ကလေးမွေးဖွားနိုင်သည့် အသက်အပိုင်းအခြားပြီးဆုံးသည်အထိအသက်ရှင်ပြီး လက်ရှိမွေးနှုန်းအတိုင်းမွေးမည်ဆိုပါက) ကိုဆိုလိုပါသည်။

**အသက်အုပ်စုအလိုက် ကလေးမွေးနှုန်း** - အသက်အုပ်စုအလိုက် အမျိုးသမီး (၁၀၀၀) တစ်နှစ်အတွင်း မွေးဖွားသည့် ကလေးဦးရေကို တိုင်းတာခြင်းဖြစ်ပါသည်။ အသက်အုပ်စုအလိုက်ကလေးမွေးနှုန်းကိုတိုင်းတာရာတွင် သီးခြားဖော်ပြ ထားခြင်းမရှိပါက ပြက္ခဒိန်နှစ်ကိုအခြေခံ၍တွက်ချက်ပါသည်။

**မှီခိုသူအချိုး** - အလုပ်လုပ်ကိုင်နိုင်သည့်အသက်အရွယ် အသက် (၁၅) နှစ် မှ အသက် (၆၄) နှစ်ဦးရေ (၁၀၀) ပေါ်တွင် မှီခိုနေသည့် ကလေးဦးရေ (အသက် ၁၅ နှစ်အောက်) နှင့် သက်ကြီးရွယ်အိုဦးရေ (အသက် ၆၅ နှစ်နှင့်အထက်) တို့၏ အချိုးဖြစ်ပါသည်။ စုစုပေါင်းမှီခိုသူအချိုး၊ ကလေးမှီခိုသူအချိုးနှင့် သက်ကြီးရွယ်အိုမှီခိုသူအချိုးတို့ကို တိုင်းတာတွက် ချက်နိုင်ပါသည်။

- ၁။ ရွှေပြေးလူဦးရေစာရင်း၊ သန်းခေါင်စာရင်း ထုတ်ပြန်ချက် အမှတ် (၁)၊ ၂၀၁၄ ခုနှစ် လူဦးရေနှင့် အိမ်အကြောင်းအရာသန်းခေါင်စာရင်း၊ လူဝင်မှုကြီးကြပ်ရေးနှင့်ပြည်သူ့အင်အားဝန်ကြီးဌာန၊ မြန်မာ၊ ၂၀၁၄ ဩဂုတ်လ။
- ၂။ *The 1983 Population Census Report, Burma*. Immigration and Manpower Department. The Socialist Republic of the Union of Burma, Ministry of Home and Religious Affairs
- ၃။ ၁၉၇၃ ခုနှစ် လူဦးရေသန်းခေါင်စာရင်းအစီရင်ခံစာ (ပြည်ထောင်စု)၊ လူဝင်မှုကြီးကြပ်ရေးနှင့် ပြည်သူ့အင်အားဦးစီးဌာန၊ ပြည်ထဲရေးနှင့်သာသနာရေးဝန်ကြီးဌာန၊ ပြည်ထောင်စုဆိုရှယ်လစ်သမ္မတ မြန်မာနိုင်ငံတော်။
- ၄။ *Overview of the Results of the 2010 Population Census*, Population and Households of Japan, 2010: Statistics Bureau, Ministry of Internal Affairs and Communications, July 2013
- ၅။ *Principles and Recommendations for Population and Housing Censuses, Series M No 67/Rev. 2*; United Nations (2008)
- ၆။ *Population, An Introduction to Concepts and Issues*, Tenth Edition, San Diego State University; John R. Weeks (2008)
- ၇။ *The Methods and Materials of Demography, Condensed Edition*; Shyrock Henry S (1976)
- ၈။ *Manual for the development of Statistical Information for Disability Programmes and Policies. Statistics Population Groups*, No. 8. Sales No. E. 96.XVII.4, United Nations (1996)
- ၉။ *Country Report on 2007 Fertility and Reproductive Health Survey*, Department of Population, Ministry of Immigration and Population, Union of Myanmar
- ၁၀။ *Step-by-Step Guide to the Estimation of Child Mortality*, Department of International Economic and Social Affairs, Population Studies No. 107; United Nations New York 1990

အစီရင်ခံစာများကို အောက်ဖော်ပြပါ  
ဝက်ဘ်ဆိုဒ်များတွင် ရယူနိုင်ပါသည်။

[www.dop.gov.mm](http://www.dop.gov.mm)

(သို့မဟုတ်)

<http://myanmar.unfpa.org/census>

